






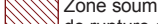





**PLAN DE PREVENTION DES
RISQUES D'INONDATION
DE LA BASSE VALLEE
DE L'ORNE**

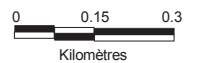
CARTOGRAPHIE DE L'ALEA

PLANCHE 4c

Caen
Fleury-sur-Orne
Louvigny

LEGENDE:

-  Aléa faible
-  Aléa moyen
-  Aléa fort
-  Aléa très fort
-  Zone soumise au risque de rupture de digue
-  Zone protégée
-  6.51 Cote de référence: cote estimée du plan d'eau pour la crue centennale
-  Limite communale
-  Hydrographie
-  Digue dimensionnée pour une crue centennale
-  Ouvrage de protection



Juillet 2008

REPRODUCTION INTERDITE
©IGN-SD TOPO®Pays - Edition 2008

