


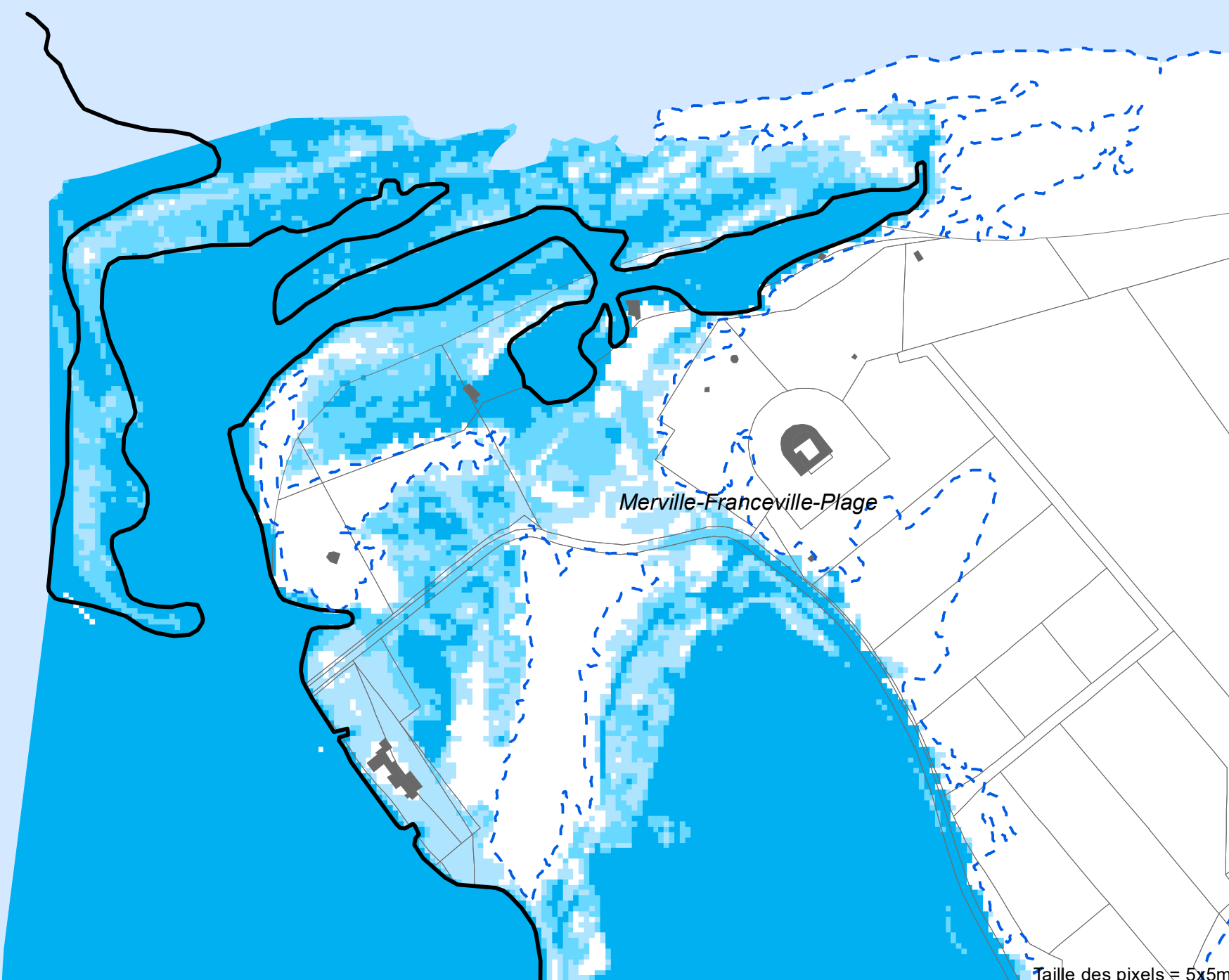
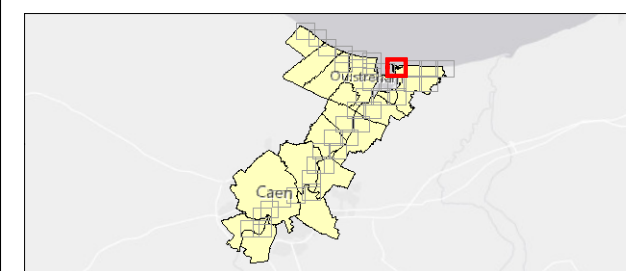
Cartographie des aléas littoraux dans le cadre du projet PPRL Orne

**Scénario de référence (+60cm d'élévation)
Hauteur de submersion marine par modélisation
Secteur Orne**

12107_001_160427_Orne_hauteur_Ref60_v2 Carte no.:1
Date: 27/04/2016 Planche 33 / 40

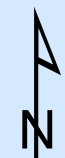


Van Immerseelstraat 66
2018 Antwerpen
Tel +32 3 270 92 20
Fax +32 3 235 67 11
E-mail: info@imdc.be



Merville-Franceville-Plage

Taille des pixels = 5x5m



Légende

- - - Contour niveau marin de référence
- Limite communale
- ▭ Cadastre parcelle
- Cadastre bâtiment
- hauteurs d'eau [m]
 - < 0.50
 - 0.50 - 1.00
 - > 1.00

PROJET



Echelle: 1:5000