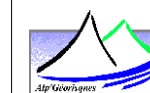


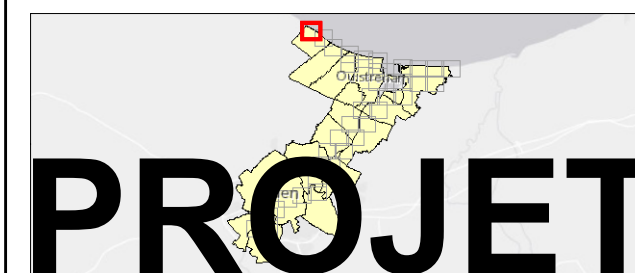
**Cartographie des aléas littoraux
dans le cadre du projet PPRL
Orne**

**Scénario de référence (+20cm d'élévation)
Aléa submersion marine par modélisation
Secteur Orne**







12107_003_160427_Orne_aleas_Ref20_v3 Carte no.:3
Date: 27/04/2016 Planche 1 / 40



Van Immerseelstraat 66
2018 Antwerpen
Tel +32 3 270 92 20
Fax +32 3 235 67 11
E-mail: info@imdc.be



Légende

-  Limite communale
-  niveau marin de référence
-  Chocs mécaniques
-  Bande de précaution
-  Cadastre parcelle
-  Cadastre bâtiment

Aléa débordement		Vitesse de l'écoulement		
		V < 0,20 m/s	0,20 < V < 0,50 m/s	V > 0,5 m/s
Hauteur d'eau	H < 0,50 m	Faible	Moyen	Fort
	0,5 < H < 1 m	Moyen	Moyen	Fort
	H > 1 m	Fort	Fort	Très fort

0 100 200 300 m

Echelle: 1:5000