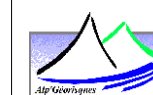


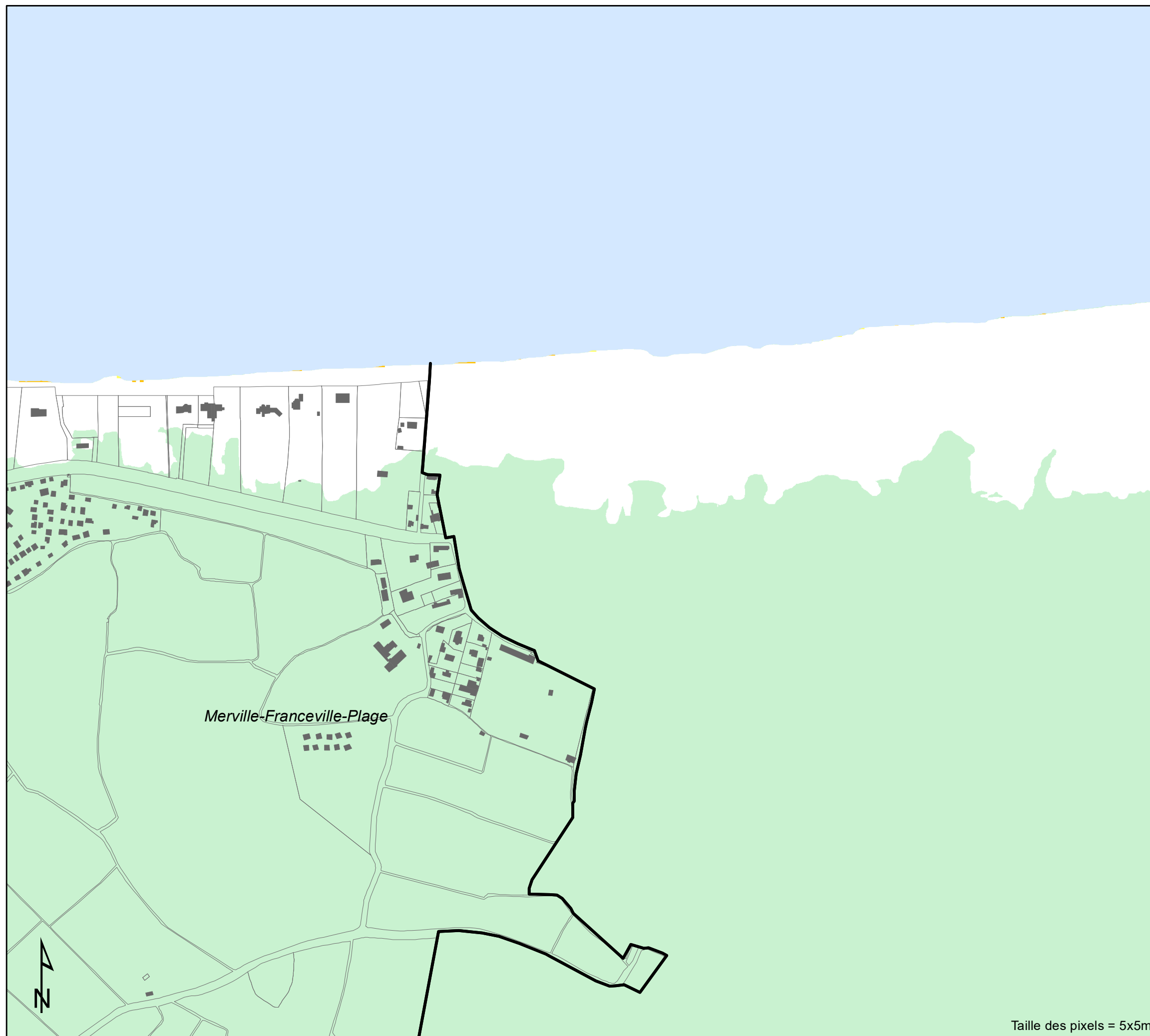
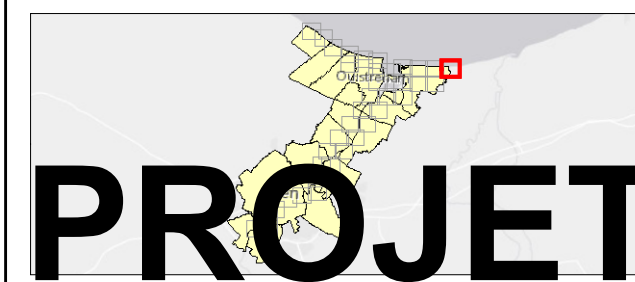
**Cartographie des aléas littoraux  
dans le cadre du projet PPRL  
Orne**

**Scénario de référence (+20cm d'élévation)  
Aléa submersion marine par modélisation  
Secteur Orne**

12107\_003\_160427\_Orne\_aleas\_Ref20\_v3 Carte no.:3  
Date: 27/04/2016 Planche 36 / 40









Van Immerseelstraat 66  
2018 Antwerpen  
Tel +32 3 270 92 20  
Fax +32 3 235 67 11  
E-mail: info@imdc.be



Taille des pixels = 5x5m

**Légende**

-  Limite communale
-  niveau marin de référence
-  Chocs mécaniques
-  Bande de précaution
-  Cadastre parcelle
-  Cadastre bâtiment

Aléa débordement		Vitesse de l'écoulement		
		$V < 0,20$ m/s	$0,20 < V < 0,50$ m/s	$V > 0,5$ m/s
Hauteur d'eau	$H < 0,50$ m	Faible	Moyen	Fort
	$0,5 < H < 1$ m	Moyen	Moyen	Fort
	$H > 1$ m	Fort	Fort	Très fort

0 100 200 300 m

Echelle: 1:5000