


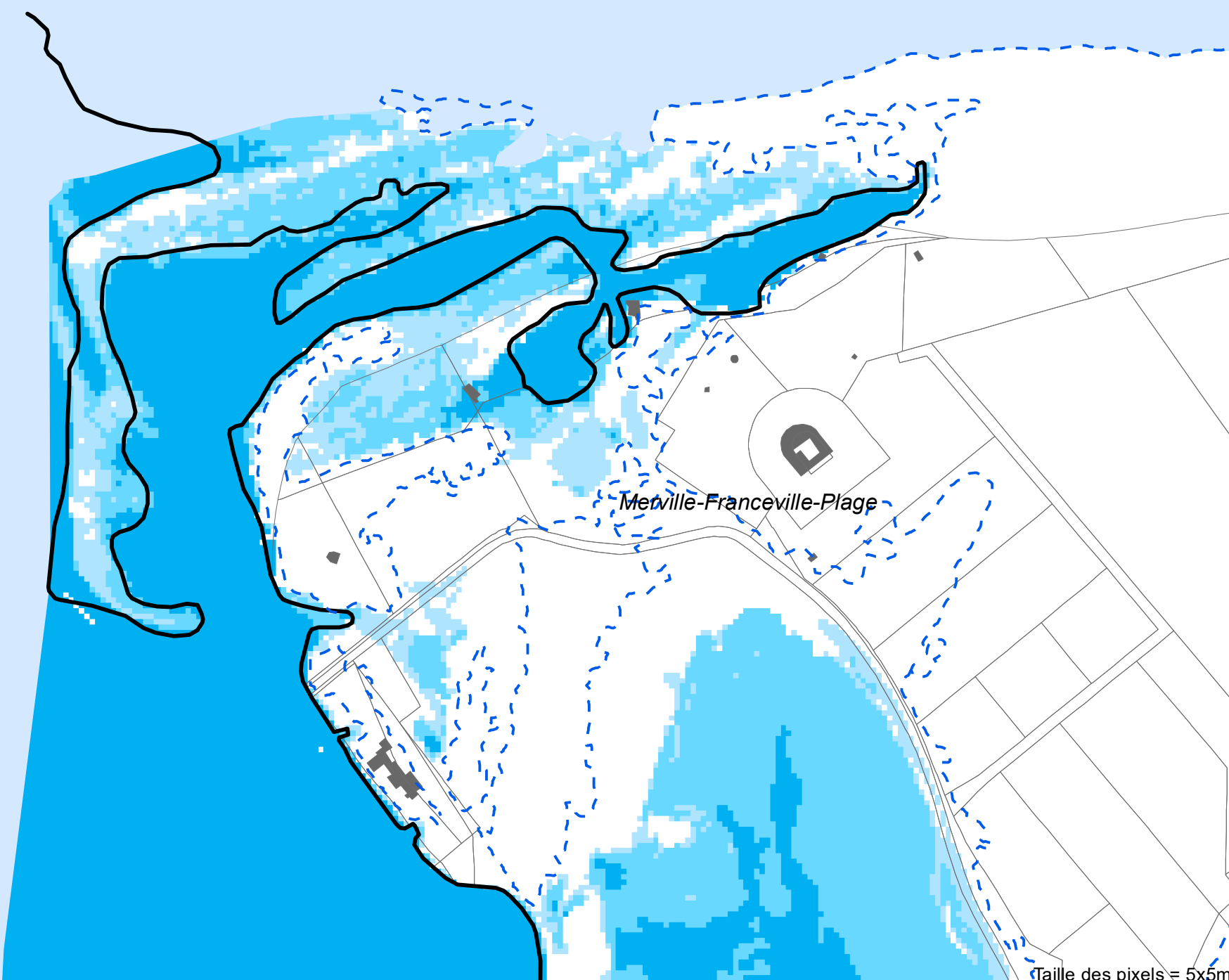
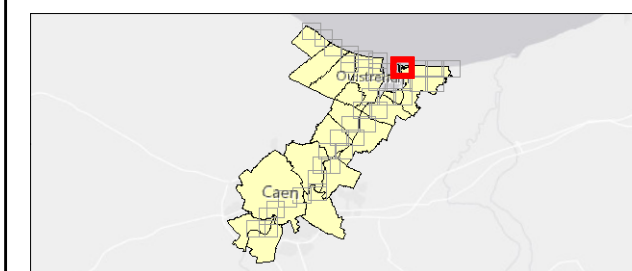
Cartographie des aléas littoraux dans le cadre du projet PPRL Orne

**Scénario de référence (+20cm d'élévation)
Hauteur de submersion marine par modélisation
Secteur Orne**

12107_001_160427_Orne_hauteur_Ref20_v3 Carte no.:1
Date: 27/04/2016 Planche 33 / 40



Van Immerseelstraat 66
2018 Antwerpen
Tel +32 3 270 92 20
Fax +32 3 235 67 11
E-mail: info@imdc.be



Légende

- - - Contour niveau marin de référence
 - Limite communale
 - Cadastre parcelle
 - Cadastre bâtiment
- hauteurs d'eau [m]
- < 0.50
 - 0.50 - 1.00
 - > 1.00

PROJET

