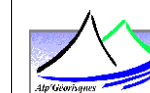


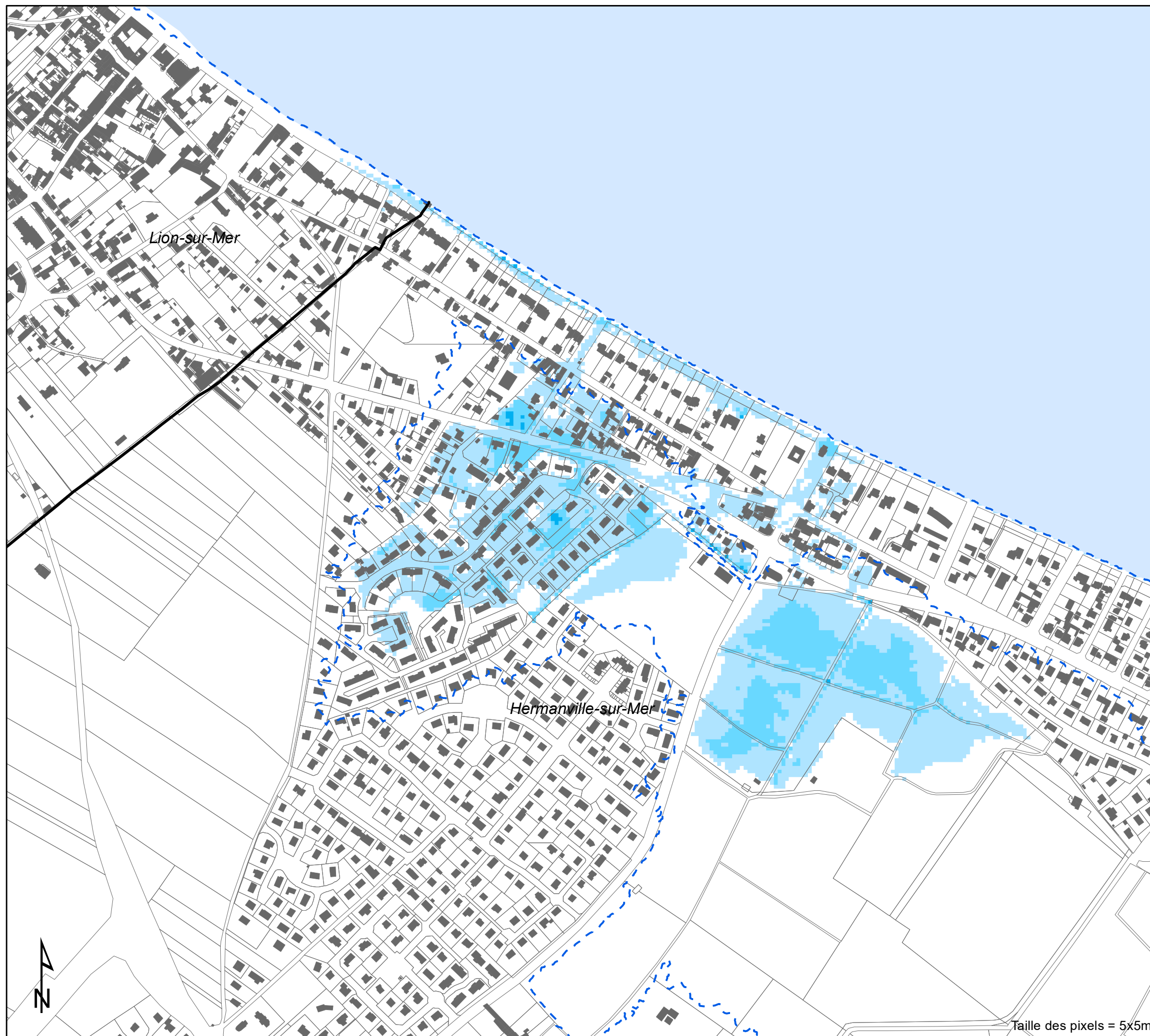
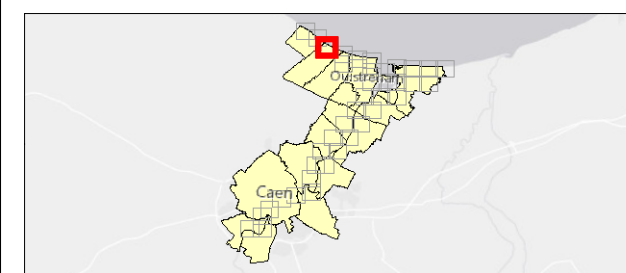
## Cartographie des aléas littoraux dans le cadre du projet PPRL Orne

Scénario de référence (+20cm d'élévation)  
Hauteur de submersion marine par modélisation  
Secteur Orne

12107\_001\_160427\_Orne\_hauteur\_Ref20\_v3 Carte no.:1  
Date: 27/04/2016 Planche 3 / 40



Van Immerseelstraat 66  
2018 Antwerpen  
Tel +32 3 270 92 20  
Fax +32 3 235 67 11  
E-mail: info@imdc.be



### Légende

- - - Contour niveau marin de référence
  - Limite communale
  - Cadastre parcelle
  - Cadastre bâtiment
- hauteurs d'eau [m]
- < 0.50
  - 0.50 - 1.00
  - > 1.00

# PROJET

0 100 200 300 m  
Echelle: 1:5000