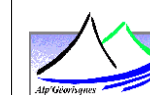


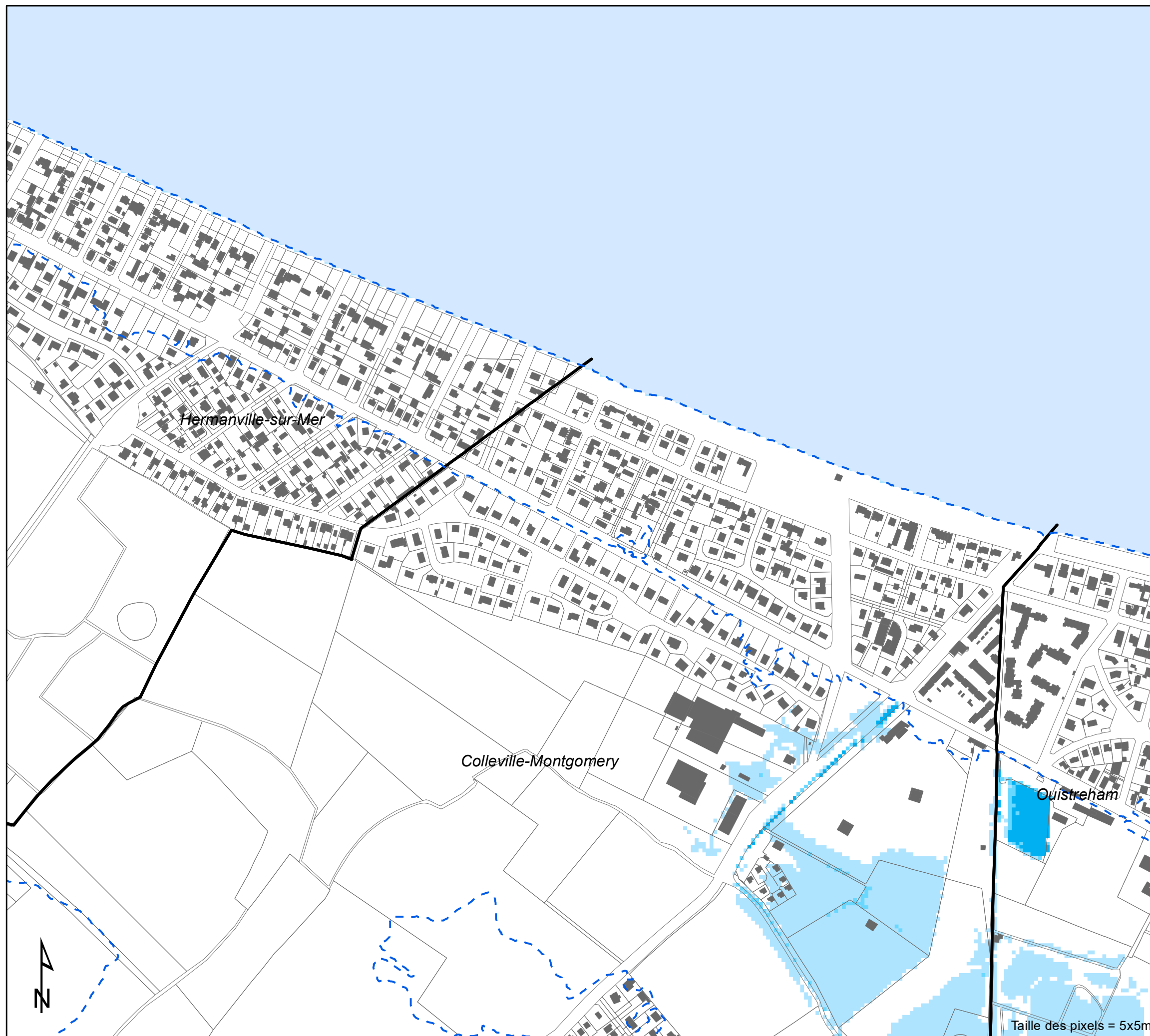
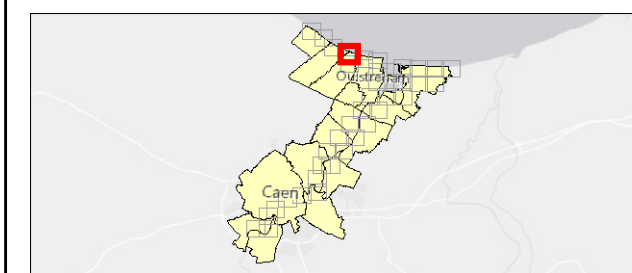
**Cartographie des aléas littoraux  
 dans le cadre du projet PPRL  
 Orne**

**Scénario de référence (+20cm d'élévation)  
 Hauteur de submersion marine par modélisation  
 Secteur Orne**

12107\_001\_160427\_Orne\_hauteur\_Ref20\_v3 Carte no.:1  
 Date: 27/04/2016 Planche 4 / 40



Van Immerseelstraat 66  
 2018 Antwerpen  
 Tel +32 3 270 92 20  
 Fax +32 3 235 67 11  
 E-mail: info@imdc.be



**Légende**

- - - Contour niveau marin de référence
  - Limite communale
  - Cadastre parcelle
  - Cadastre bâtiment
- hauteurs d'eau [m]
- < 0.50
  - 0.50 - 1.00
  - > 1.00

**PROJET**

