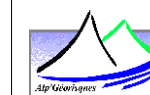


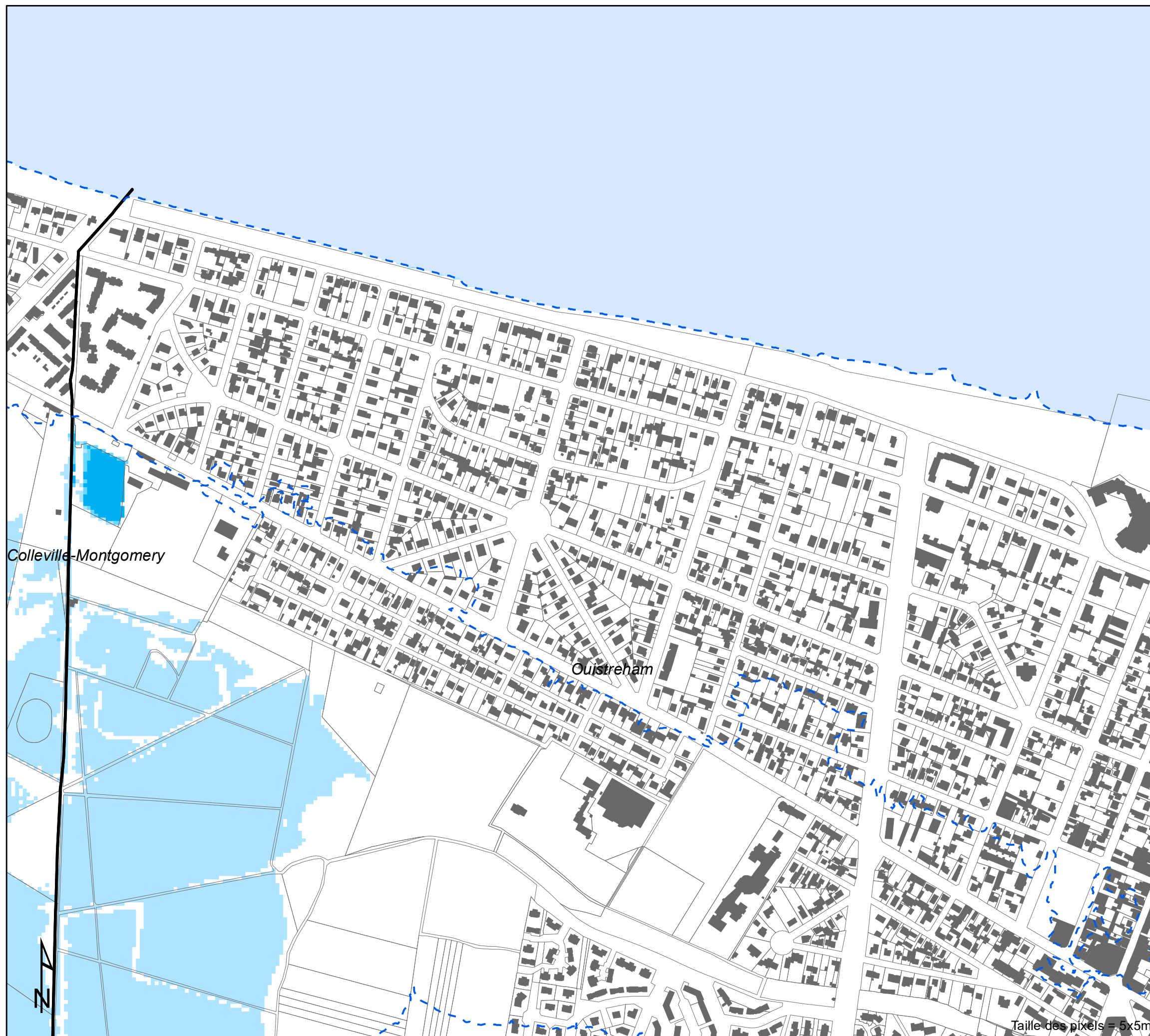
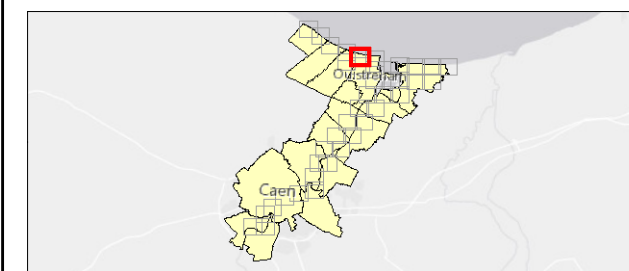
**Cartographie des aléas littoraux
 dans le cadre du projet PPRL
 Orne**

**Scénario "Ruine Généralisée"
 Hauteur de submersion marine par modélisation
 Secteur Orne**

12107_001_160427_Orne_hauteur_Ruine_v2 Carte no.:1
 Date: 27/04/2016 Planche 6 / 40



Van Immerseelstraat 66
 2018 Antwerpen
 Tel +32 3 270 92 20
 Fax +32 3 235 67 11
 E-mail: info@imdc.be



Taille des pixels = 5x5m

Légende

- - - Contour niveau marin de référence
 - Limite communale
 - Cadastre parcelle
 - Cadastre bâtiment
- hauteurs d'eau [m]**
- < 0.50
 - 0.50 - 1.00
 - > 1.00

PROJET

