


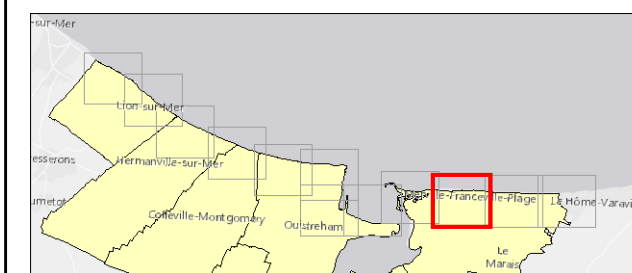
**Cartographie des aléas littoraux  
dans le cadre du projet PPRL  
Orne**

**Aléa recul de trait de côte  
Scénario de référence  
Secteur Orne**

12107\_001\_160428\_Orne\_aléas\_erosion\_Ref Carte no.:1  
Date: 28/04/2016 Planche 10 / 12



Van Immerseelstraat 66  
2018 Antwerpen  
Tel +32 3 270 92 20  
Fax +32 3 235 67 11  
E-mail: info@imdc.be















Merville-Franceville-Plage

Taille des pixels = 5x5m

# PROJET

**Legende**

-  Digue maçonnée et bétonnée
-  Digue en terre
-  Remblai sableux / en terre
-  Perré maçonné ou en béton
-  Enrochement
-  Falaise
-  Perré
-  Aléa fort du recul du trait de côte sableuse
-  Aléa fort du recul du trait de côte rocheuse
-  Limite communale
-  Cadastre parcelle
-  Cadastre bâtiment



Echelle: 1:5000

