

Plan de Prévention des risques miniers liés à l'ancienne mine de May-sur-Orne

Réunion publique

02 mars 2016



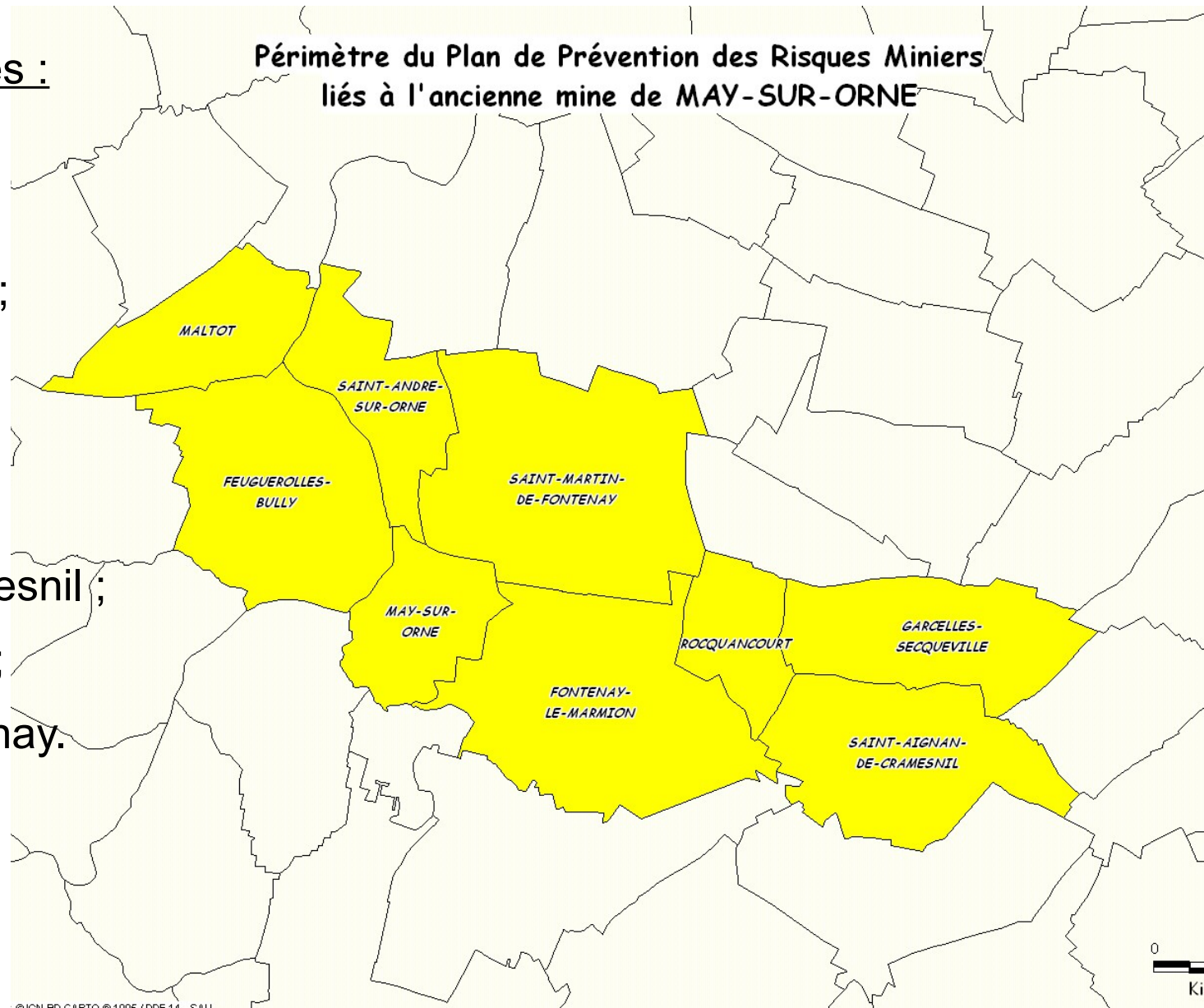
PPRM May-sur-Orne

réunion publique du 2 mars 2016

Communes concernées :

Feuguerolles-Bully ;
Fontenay le Marmion ;
Garcelles-Secqueville ;
Maltot,
May-sur-Orne ;
Rocquancourt,
Saint-Aignan du Cramesnil ;
Saint-André-sur-Orne ;
Saint-Martin-de-Fontenay.

Périmètre du Plan de Prévention des Risques Miniers
liés à l'ancienne mine de MAY-SUR-ORNE



© IGN BD CARTE © 1995 / DDE 44 - SALL



RÉPUBLIQUE FRANÇAISE



PPRM May-sur-Orne réunion publique du 2 mars 2016

Perspectives d'avancement : Planning prévisionnel

Mars	Avril	Mai	Juin	Juillet	Août	Septembre	Octobre	Novembre	Décembre	
élaboration du règlement					Consultation administrative des collectivités			Enquête publique		

Réunion publique
n°1

Réunion publique
n°2



Liberté • Égalité • Fraternité
RÉPUBLIQUE FRANÇAISE



PPRM May-sur-Orne réunion publique du 2 mars 2016

Objectifs de cette réunion :

- Présenter la démarche d'élaboration du PPRM ;
- Présenter les modalités de la concertation ;
- Présenter le projet dans sa version actuelle ;
- Répondre aux questions relatives au PPRM ;
- Recueillir les observations en vue d'ajuster le cas échéant le projet du PPRM.



Liberté • Égalité • Fraternité
RÉPUBLIQUE FRANÇAISE



PPRM May-sur-Orne réunion publique du 2 mars 2016

Où consulter le projet ?

- Dans les mairies ;
- À la Direction Départementale des Territoires et de la Mer du Calvados (DDTM) ;
- Sur le site internet de la DREAL Normandie

<http://www.normandie.developpement-durable.gouv.fr/may-sur-orne-r515.html>

- Sur le site internet des services de l'État dans le Calvados

<http://www.calvados.gouv.fr/plan-de-prevention-des-risques-miniers-de-may-sur-a6374.html>

Comment s'exprimer ?

- Sur les registres disposés dans les communes ;
- Par l'intermédiaire des représentants des collectivités ;
- Par courrier auprès de la DDTM ;
- Sur le site internet des services de l'État dans le Calvados.



Liberté • Égalité • Fraternité
RÉPUBLIQUE FRANÇAISE



PPRM May-sur-Orne réunion publique du 2 mars 2016

Déroulement de la réunion :

- Présentation du rôle de l'État dans l'après-mine (DREAL Normandie)
- Présentation des objectifs et de la procédure d'élaboration du PPRM (DDTM)
- Présentation des aléas (GEODERIS)
- Présentation des principes réglementaires (DDTM)



Liberté • Égalité • Fraternité
RÉPUBLIQUE FRANÇAISE



PPRM May-sur-Orne réunion publique du 2 mars 2016

LE ROLE DE L'ETAT DANS L'APRES MINES DREAL NORMANDIE



PPRM May-sur-Orne

réunion publique du 2 mars 2016

Objectifs du PPRM :

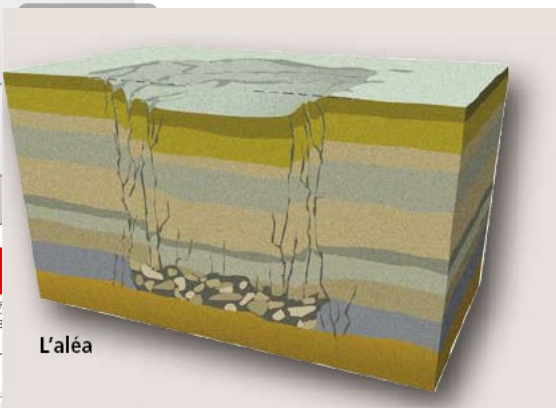
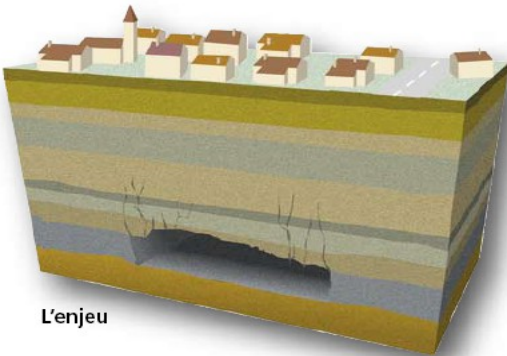
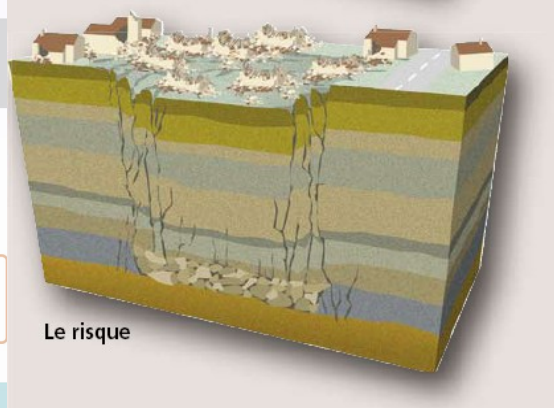
- Délimiter les zones exposées aux risques ;
- Délimiter les zones qui ne sont pas directement exposées aux risques mais où des constructions, ouvrages, aménagements ou exploitations pourraient aggraver des risques ou en provoquer de nouveaux ;
- Définir les mesures relatives au mode de réalisation, à l'utilisation et à l'exploitation de tout type de constructions, d'ouvrages, d'aménagement ou d'exploitations agricoles, forestières, artisanales, commerciales ou industrielles ;
- Définir les mesures de prévention, de protection et de sauvegarde.



RÉPUBLIQUE FRANÇAISE

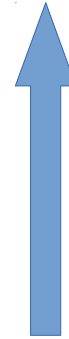


PPRM May-sur-Orne réunion publique du 2 mars 2016



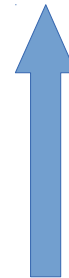
Détermination du risque

(cartographie du zonage réglementaire et rédaction du règlement)



Détermination des enjeux

(cartographie des enjeux)



Détermination des aléas

(cartographie des aléas)



Liberté • Égalité • Fraternité

RÉPUBLIQUE FRANÇAISE



PPRM May-sur-Orne réunion publique du 2 mars 2016

PRESENTATION DES ALEAS

GEODERIS



PPRM May-sur-Orne

réunion publique du 2 mars 2016

Tableau de retranscription des aléas en zonage réglementaire
(circulaire du 6 janvier 2012)

Règlement applicable	Aléas				
	Effondrement localisé			Effondrement puits	Affaissement
Enjeux	Fort	Moyen	Faible	Moyen faible	Faible
Zone urbanisée	RE3	RE2	BE	REp	BA
Zone non urbanisée	RE3	RE2	RE1	REp	RA

PPRM May-sur-Orne réunion publique du 2 mars 2016

Présentation du projet de règlement par commune

Règlement applicable	Aléas				
	Effondrement localisé			Effondrement puits	Affaissement
Enjeux	Fort	Moyen	Faible	Moyen faible	Faible
Zone urbanisée	RE3	RE2	BE	REp	BA
Zone non urbanisée	RE3	RE2	RE1	REp	RA