


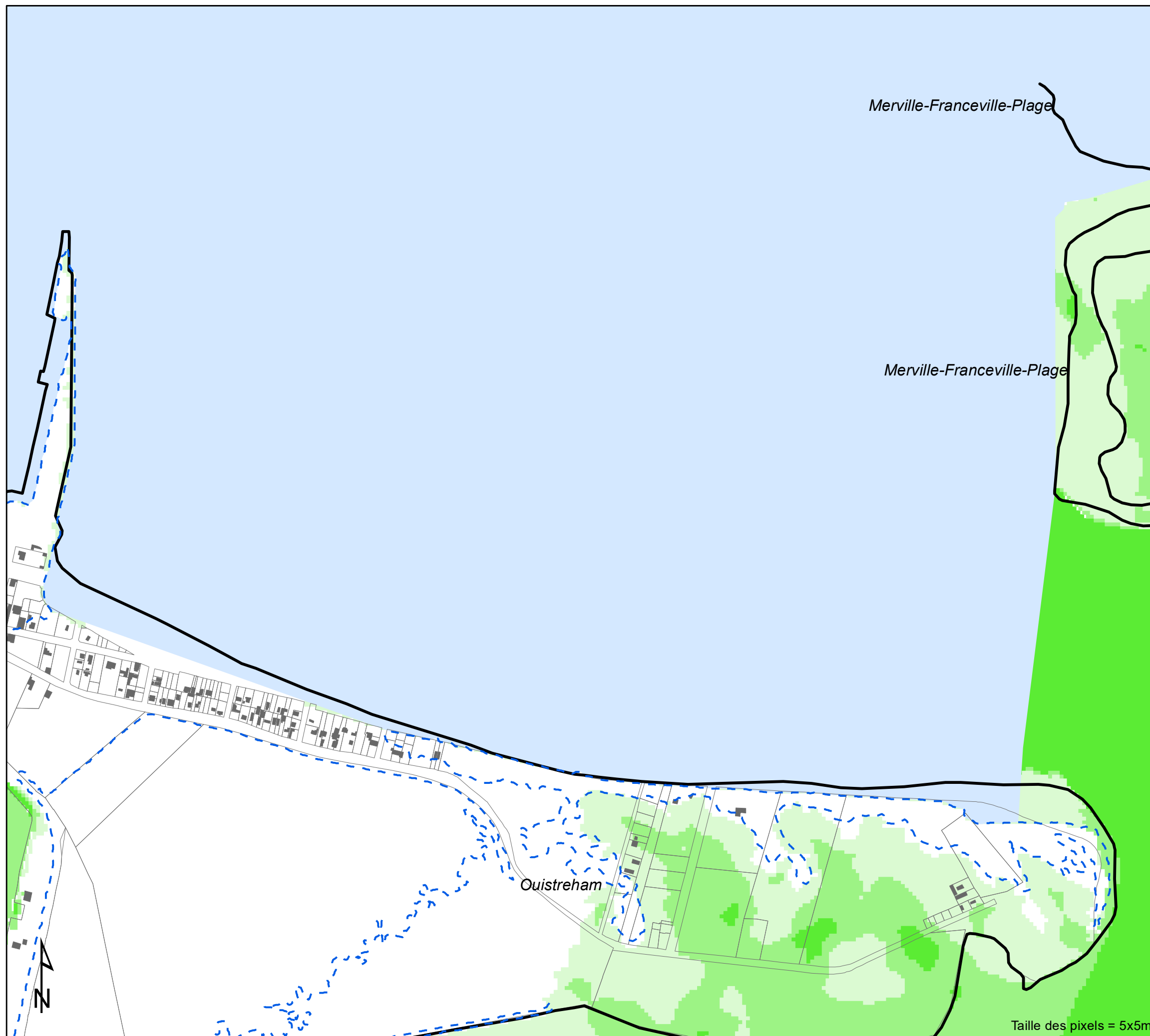
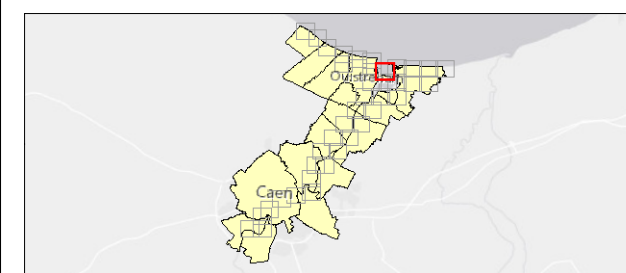
**Cartographie des aléas littoraux  
dans le cadre du projet PPRL  
Orne**

**Scénario de référence (+60cm d'élévation)  
Vitesse de submersion marine par modélisation  
Secteur Orne**

12107\_002\_160427\_Orne\_vitesse\_Ref60\_v2 Carte no.:2  
Date: 27/04/2016 Planche 10 / 40



Van Immerseelstraat 66  
2018 Antwerpen  
Tel +32 3 270 92 20  
Fax +32 3 235 67 11  
E-mail: info@imdc.be



**Légende**

- - - Contour niveau marin de référence
  - Limite communale
  - Cadastre parcelle
  - Cadastre bâtiment
- vitesse de courant [m/s]*
- < 0.20
  - 0.20 - 0.50
  - > 0.50

**PROJET**

