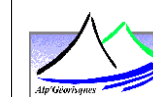


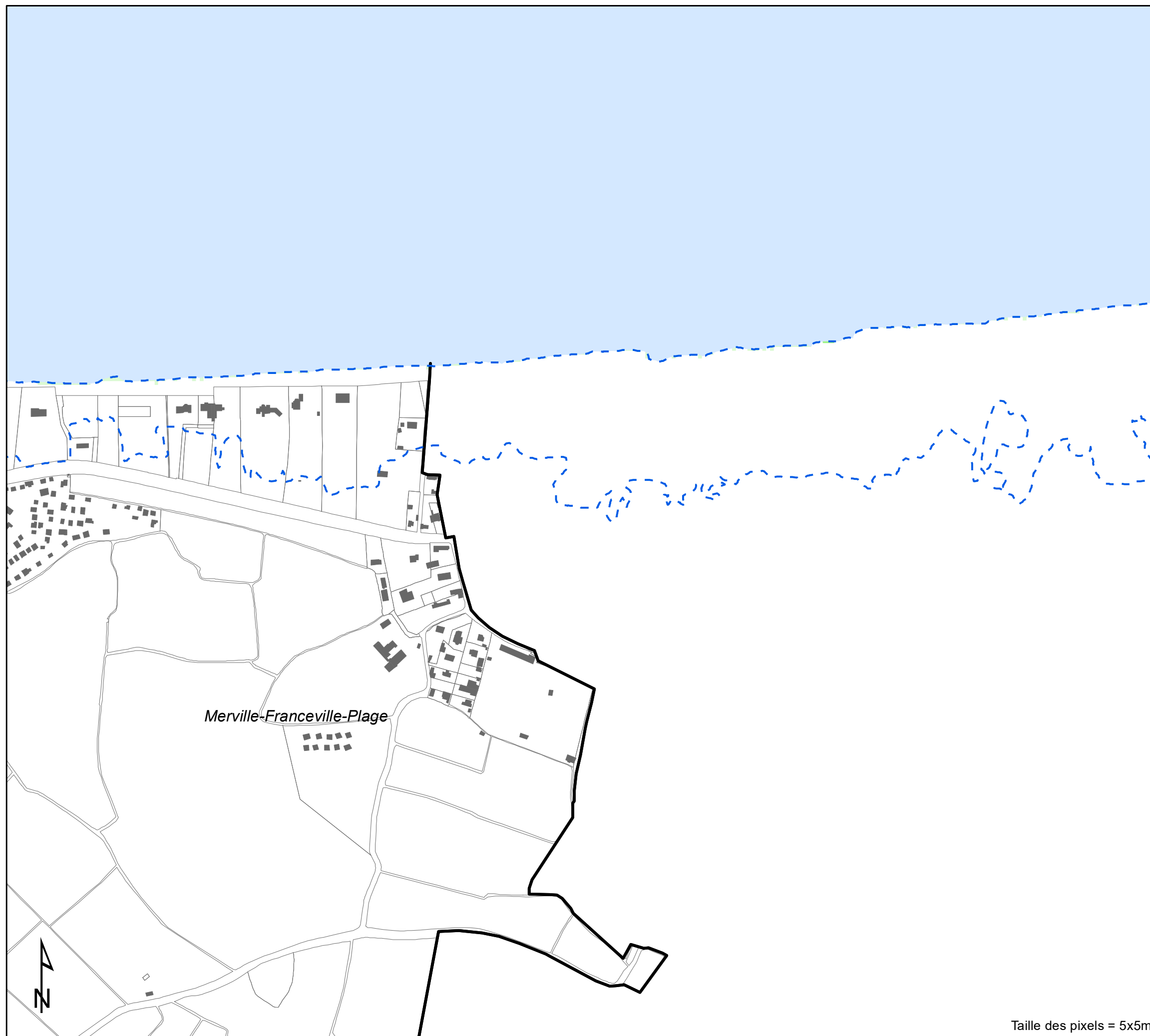
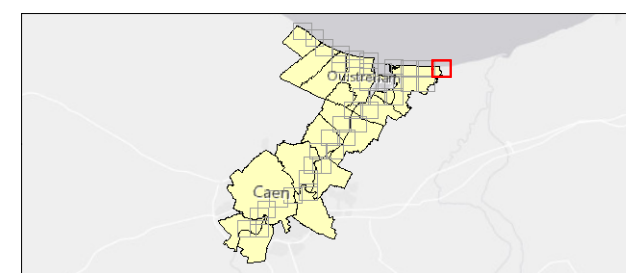
**Cartographie des aléas littoraux
dans le cadre du projet PPRL
Orne**

**Scénario de référence (+60cm d'élévation)
Vitesse de submersion marine par modélisation
Secteur Orne**

12107_002_160427_Orne_vitesse_Ref60_v2 Carte no.:2
Date: 27/04/2016 Planche 36 / 40



Van Immerseelstraat 66
2018 Antwerpen
Tel +32 3 270 92 20
Fax +32 3 235 67 11
E-mail: info@imdc.be



Merville-Franceville-Plage

Taille des pixels = 5x5m

Légende

- - - Contour niveau marin de référence
- Limite communale
- Cadastre parcelle
- Cadastre bâtiment
- vitesse de courant [m/s]
 - < 0.20
 - 0.20 - 0.50
 - > 0.50

PROJET

