


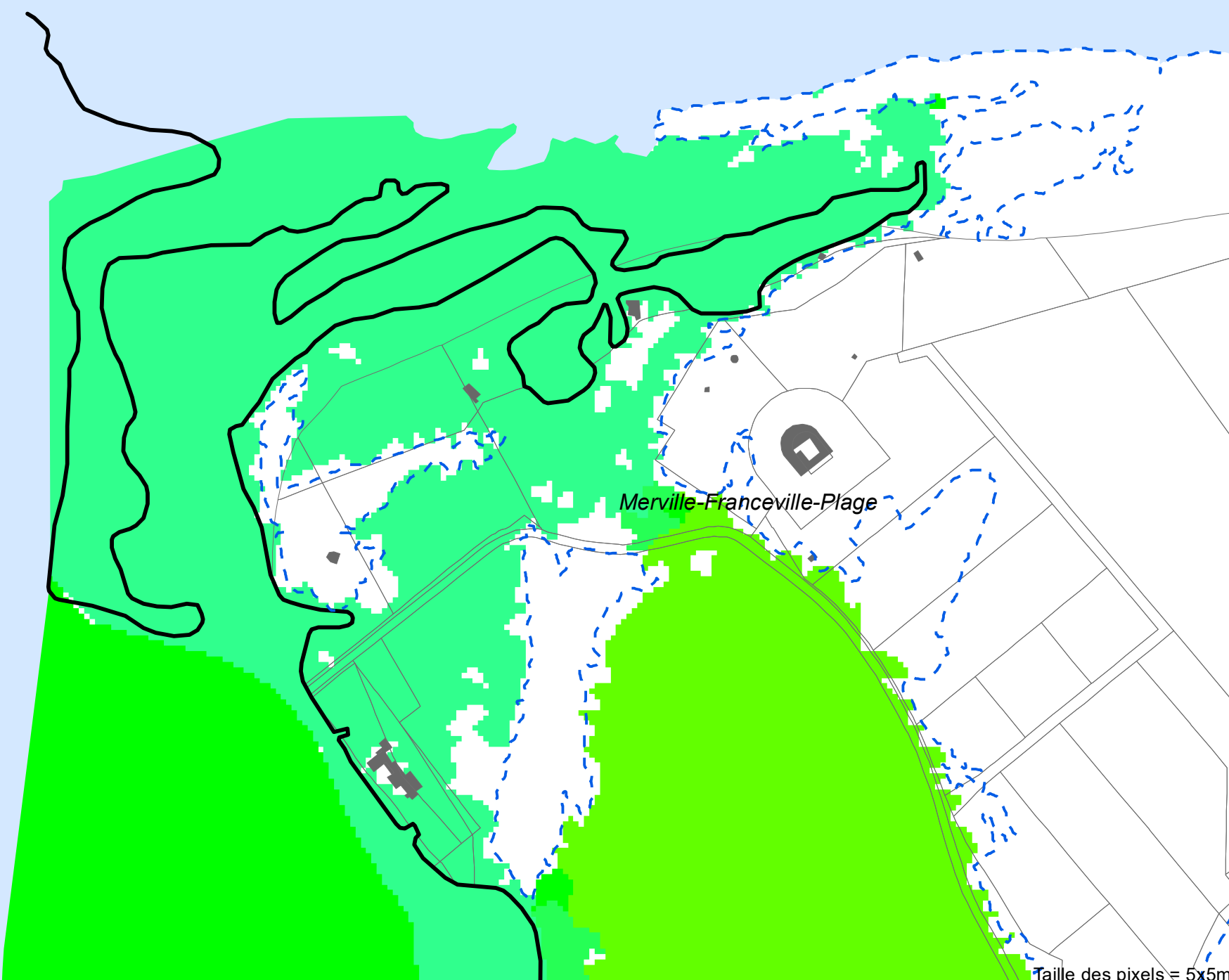
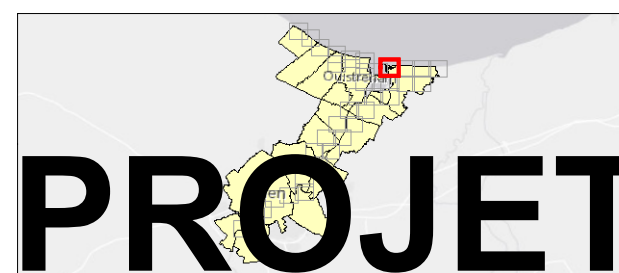
**Cartographie des aléas littoraux
dans le cadre du projet PPRL
Orne**

**Scénario de référence (+60cm d'élévation)
Cote de la submersion marine par modélisation
Secteur Orne**

12107_004_160427_Orne_cote_submersion_Ref60_v2 no.:4
Date: 27/04/2016 Planche 33 / 40







Van Immerseelstraat 66
2018 Antwerpen
Tel +32 3 270 92 20
Fax +32 3 235 67 11
E-mail: info@imdc.be
































Merville-Franceville-Plage

Taille des pixels = 5x5m

Légende

-  Contour niveau marin de référence
-  Limite communale
-  Cadastre parcelle
-  Cadastre bâtiment

Cote de la submersion [mIGN]

 2.61 - 2.8	 4.61 - 4.8	 6.61 - 6.8
 2.81 - 3	 4.81 - 5	 6.81 - 7
 3.01 - 3.2	 5.01 - 5.2	 7.01 - 7.2
 3.21 - 3.4	 5.21 - 5.4	 7.21 - 7.4
 3.41 - 3.6	 5.41 - 5.6	 7.41 - 7.6
 3.61 - 3.8	 5.61 - 5.8	 7.61 - 7.8
 3.81 - 4	 5.81 - 6	 7.81 - 8
 4.01 - 4.2	 6.01 - 6.2	 8.01 - 8.2
 4.21 - 4.4	 6.21 - 6.4	 8.21 - 8.4
 4.41 - 4.6	 6.41 - 6.6	



Echelle: 1:5000