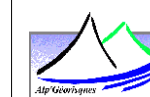


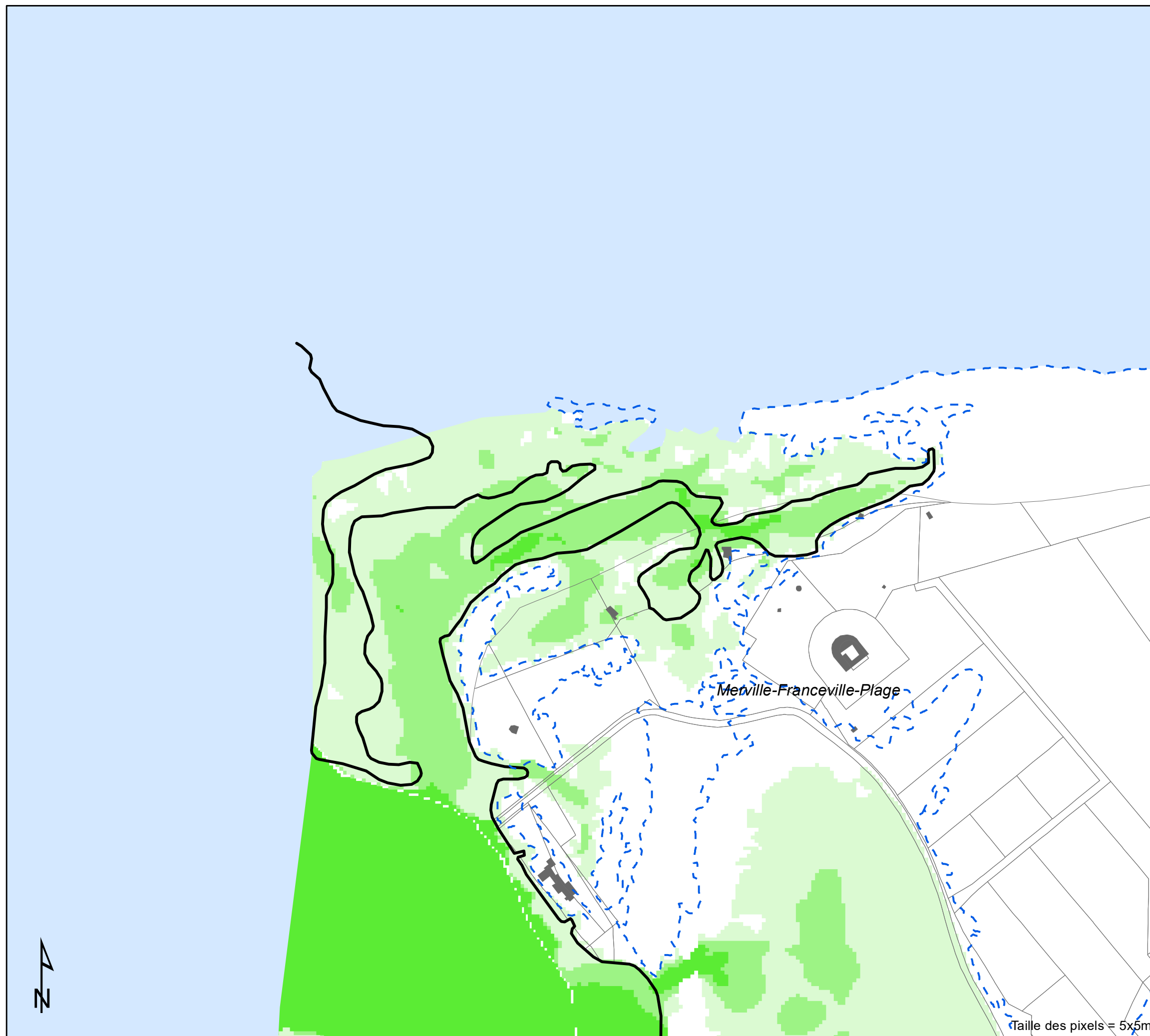
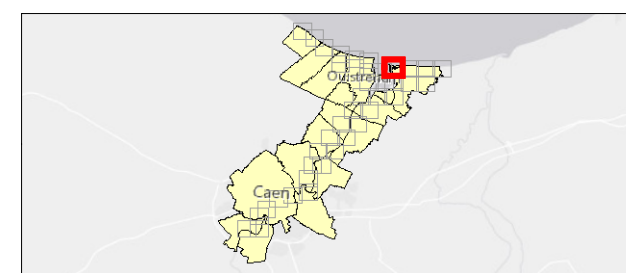
## Cartographie des aléas littoraux dans le cadre du projet PPRL Orne

**Scénario de référence (+20cm d'élévation)  
Vitesse de submersion marine par modélisation  
Secteur Orne**

12107\_002\_160427\_Orne\_vitesse\_Ref20\_v3 Carte no.:2  
Date: 27/04/2016 Planche 33 / 40



Van Immerseelstraat 66  
2018 Antwerpen  
Tel +32 3 270 92 20  
Fax +32 3 235 67 11  
E-mail: info@imdc.be



### Légende

- - - Contour niveau marin de référence
- Limite communale
- ▭ Cadastre parcelle
- Cadastre bâtiment
- vitesse de courant [m/s]
  - < 0.20
  - 0.20 - 0.50
  - > 0.50

# PROJET

0 100 200 300 m  
Echelle: 1:5000