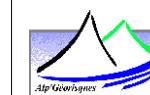


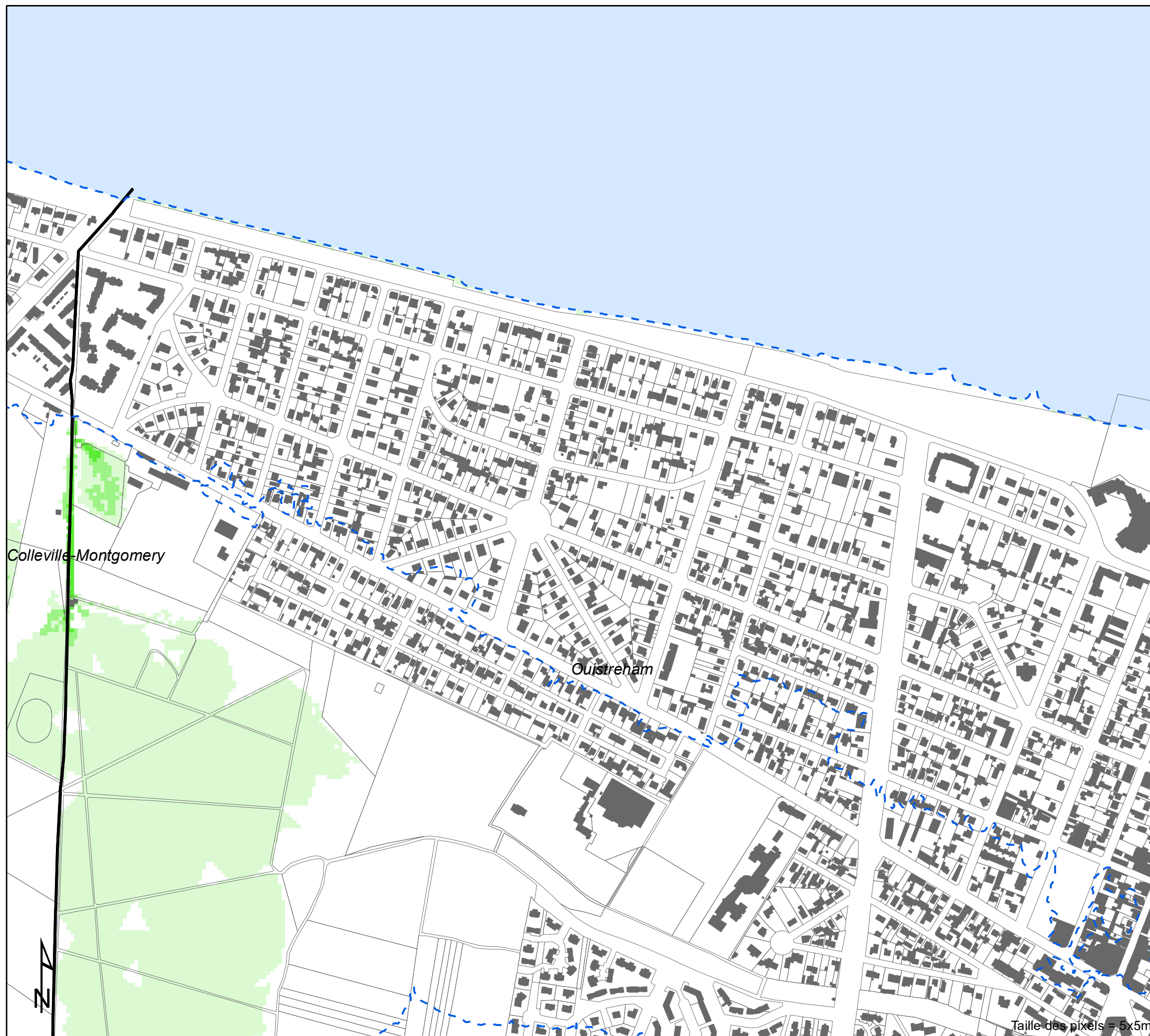
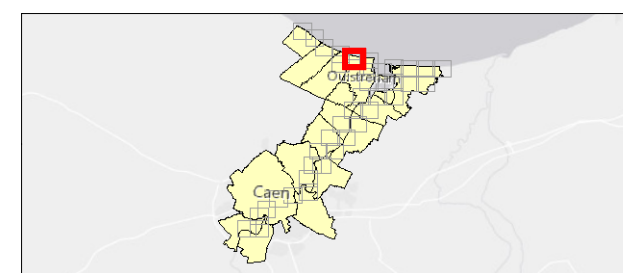
**Cartographie des aléas littoraux  
 dans le cadre du projet PPRL  
 Orne**

**Scénario de référence (+20cm d'élévation)  
 Vitesse de submersion marine par modélisation  
 Secteur Orne**

12107\_002\_160427\_Orne\_vitesse\_Ref20\_v3 Carte no.:2  
 Date: 27/04/2016 Planche 6 / 40



Van Immerseelstraat 66  
 2018 Antwerpen  
 Tel +32 3 270 92 20  
 Fax +32 3 235 67 11  
 E-mail: info@imdc.be



**Légende**

- - - Contour niveau marin de référence
- Limite communale
- Cadastre parcelle
- Cadastre bâtiment
- vitesse de courant [m/s]*
- < 0.20
- 0.20 - 0.50
- > 0.50

# PROJET

