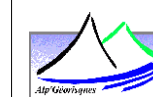


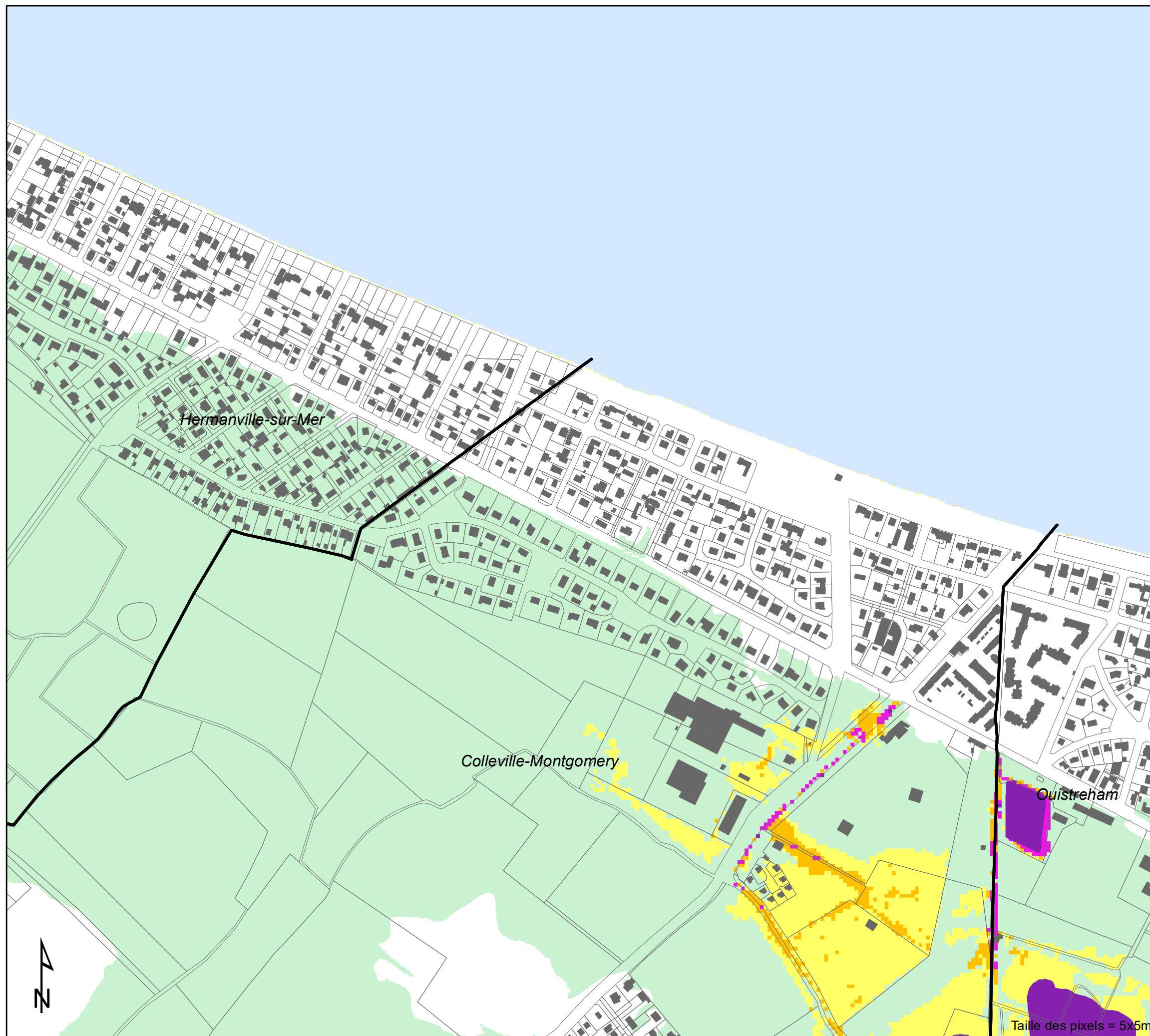
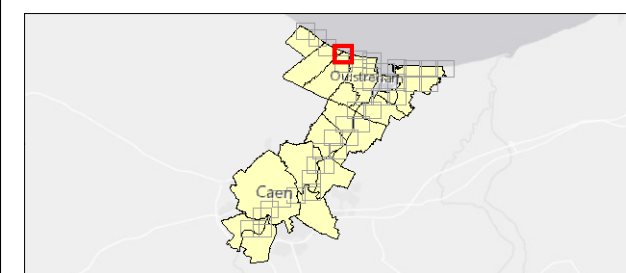
**Cartographie des aléas littoraux  
dans le cadre du projet PPRL  
Orne**

**Scénario "Ruine Généralisée"**  
**Aléa submersion marine par modélisation**  
**Secteur Orne**

12107\_003\_160427\_Orne\_aleas\_Ruine\_v2 Carte no.:3  
Date: 27/04/2016 Planche 4 / 40



Van Immerseelstraat 66  
2018 Antwerpen  
Tel +32 3 270 92 20  
Fax +32 3 235 67 11  
E-mail: info@imdc.be



**Légende**

- Limite communale
- niveau marin de référence
- Cadastre parcelle
- Cadastre bâtiment

# PROJET

Aléa débordement		Vitesse de l'écoulement		
		V < 0,20 m/s	0,20 < V < 0,50 m/s	V > 0,5 m/s
Hauteur d'eau	H < 0,50 m	Faible	Moyen	Fort
	0,5 < H < 1 m	Moyen	Moyen	Fort
	H > 1 m	Fort	Fort	Très fort

0 100 200 300 m

Echelle: 1:5000