



Plans de Prévention des Risques Miniers
(PPRM) du bassin de May-sur-Orne

CARTOGRAPHIE DES ALÉAS MINIERS

Commune de Castine-en-Plaine
Commune déléguée de Rocquancourt

Légende :


Aléa effondrement de puits :

-  aléa moyen
-  aléa faible

Aléa effondrement localisé :

-  aléa fort
-  aléa moyen
-  aléa faible

Aléa affaissement :

-  aléa faible

Aléa pollution de nappe :

-  aléa faible

-  Descenderie
-  Puits
-  Galerie

Vu pour être annexé à l'arrêté
préfectoral d'approbation
du 10 août 2021

