















 Plans de Prévention des Risques Miniers (PPRM) du bassin de May-sur-Orne
CARTOGRAPHIE DES ENJEUX

Commune de Le Castelet
Commune déléguée de Saint-Aignan-de-Cramésnil

Légende :

-  Habitat dense
-  Habitat lâche
-  Habitat excentré
-  Zone économique
-  Friche minière
-  Zone de loisirs
-  Autres zones
-  Routes principales
-  Routes départementales
-  Routes communales principales
-  Réseau hydrographique
-  Réseau ferré
-  Zone AU au PLU/POS
-  Zone de projet
-  Enveloppe des aléas d'affaissement et d'effondrement

Vu pour être annexé à l'arrêté préfectoral d'approbation du 10 août 2021

 Réalisation et édition : AlpGéorisques - Juillet 2021

0 25 50 100 150 200 mètres