














 **Plans de Prévention des Risques Miniers (PPRM) du bassin de May-sur-Orne**
CARTOGRAPHIE DES ENJEUX

Commune de Saint-Martin-de-Fontenay

Légende :

-  Habitat dense
-  Habitat lâche
-  Habitat excentré
-  Zone économique
-  Fiche minière
-  Zone de loisirs
-  Autres zones
-  Routes principales
-  Routes départementales
-  Routes communales principales
-  Réseau hydrographique
-  Réseau ferré
-  Zone AU au PLUIPOS
-  Zone de projet
-  Enveloppe des aléas d'effondrement et d'affaissement

Vu pour être annexé à l'arrêté préfectoral d'approbation du 10 août 2021

Réalisation et édition : Alp'Géorisques - Juillet 2021

0 25 50 100 150 200 mètres