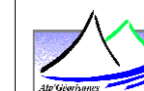


**Cartographie des aléas littoraux
 dans le cadre du projet PPRL
 Dives**




**Aléa Submersion Marine
 Tableau d'assemblage
 (Scénario de référence +20cm d'élévation)**


12107_000_160425_Dives_CA_Ref20_v3 Carte no.: 00
 Date: 25/04/2016



Van Immerseelstraat 66
 2018 Antwerpen
 Tel +32 3 270 92 20
 Fax +32 3 235 67 11
 E-mail: info@imdc.be

Légende

-  Planche
-  étendue de l'aléa
-  Commune



Echelle: 1:35000

