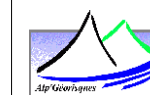


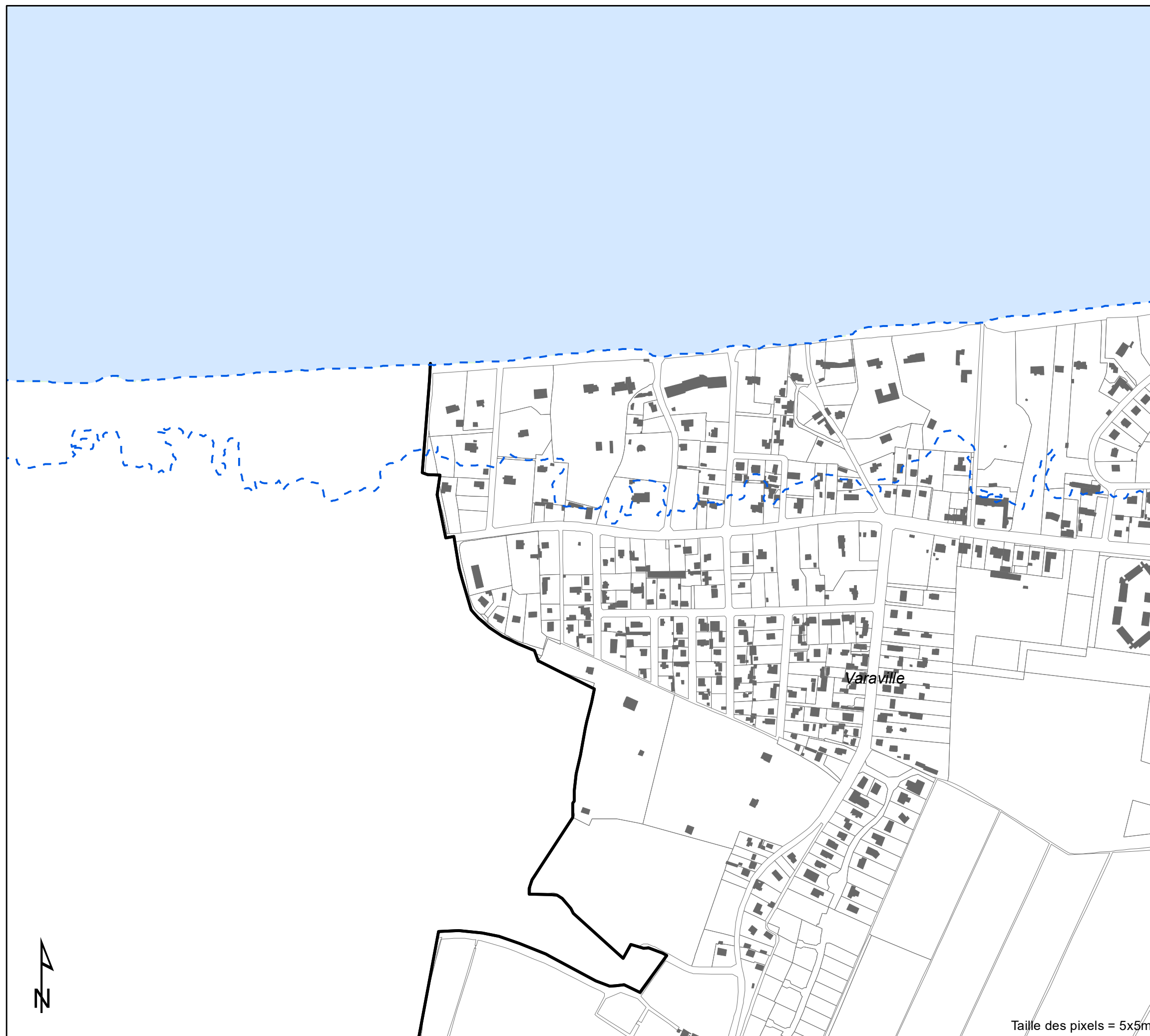
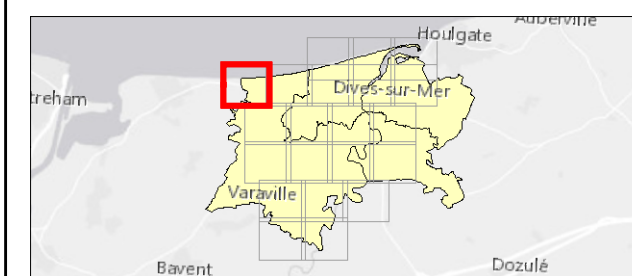
**Cartographie des aléas littoraux
 dans le cadre du projet PPRL
 Dives**

**Scénario de référence (+20cm d'élévation)
 Vitesse de submersion marine par modélisation
 Secteur Dives**








12107_002_160425_Dives_vitesse_Ref20_v3 Carte no.:2
 Date: 26/04/2016 Planche 1 / 21




Van Immerseelstraat 66
 2018 Antwerpen
 Tel +32 3 270 92 20
 Fax +32 3 235 67 11
 E-mail: info@imdc.be



Légende

-  Contour niveau marin de référence
-  Limite communale
-  Cadastre parcelle
-  Cadastre bâtiment
- vitesse de courant [m/s]*
-  < 0.20
-  0.20 - 0.50
-  > 0.50


PROJET



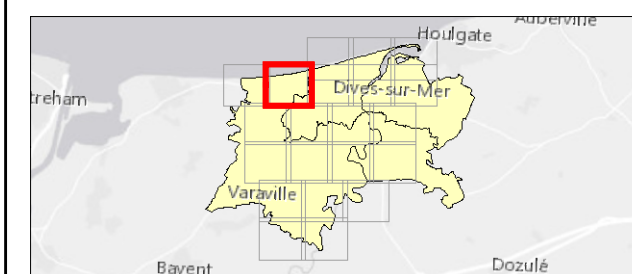
Cartographie des aléas littoraux dans le cadre du projet PPRL Dives

Scénario de référence (+20cm d'élévation)
Vitesse de submersion marine par modélisation
Secteur Dives

12107_002_160425_Dives_vitesse_Ref20_v3 Carte no.:2
Date: 26/04/2016 Planche 2 / 21



Van Immerseelstraat 66
2018 Antwerpen
Tel +32 3 270 92 20
Fax +32 3 235 67 11
E-mail: info@imdc.be



Taille des pixels = 5x5m

Légende

- - - Contour niveau marin de référence
- Limite communale
- Cadastre parcelle
- Cadastre bâtiment
- vitesse de courant [m/s]
 - < 0.20
 - 0.20 - 0.50
 - > 0.50

PROJET

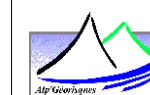
0 100 200 300 m

Echelle: 1:5000

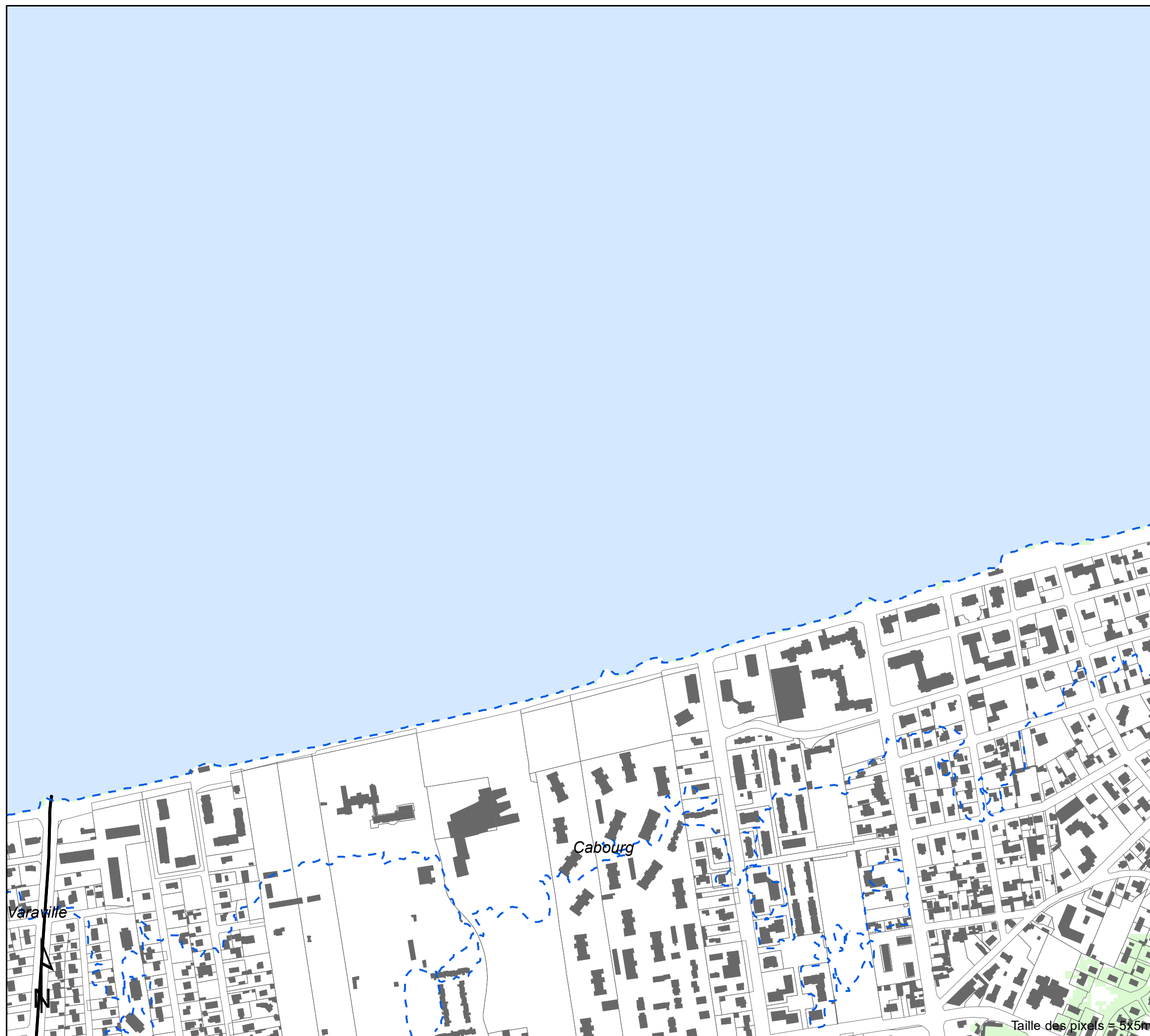
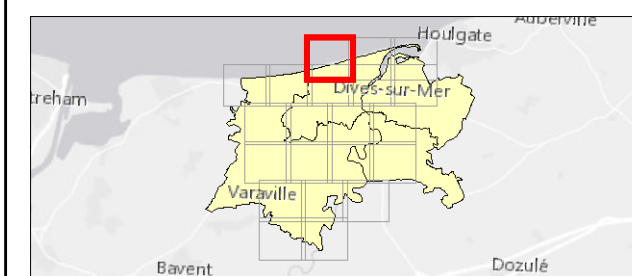
**Cartographie des aléas littoraux
 dans le cadre du projet PPRL
 Dives**

**Scénario de référence (+20cm d'élévation)
 Vitesse de submersion marine par modélisation
 Secteur Dives**








12107_002_160425_Dives_vitesse_Ref20_v3 Carte no.:2
 Date: 26/04/2016 Planche 3 / 21




Van Immerseelstraat 66
 2018 Antwerpen
 Tel +32 3 270 92 20
 Fax +32 3 235 67 11
 E-mail: info@imdc.be



Légende

-  Contour niveau marin de référence
-  Limite communale
-  Cadastre parcelle
-  Cadastre bâtiment
- vitesse de courant [m/s]*
-  < 0.20
-  0.20 - 0.50
-  > 0.50

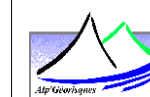
PROJET



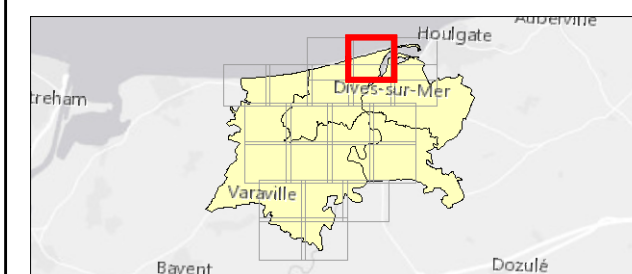
**Cartographie des aléas littoraux
dans le cadre du projet PPRL
Dives**

**Scénario de référence (+20cm d'élévation)
Vitesse de submersion marine par modélisation
Secteur Dives**

12107_002_160425_Dives_vitesse_Ref20_v3 Carte no.:2
Date: 26/04/2016 Planche 4 / 21




Van Immerseelstraat 66
2018 Antwerpen
Tel +32 3 270 92 20
Fax +32 3 235 67 11
E-mail: info@imdc.be



Légende

- - - Contour niveau marin de référence
- Limite communale
- Cadastre parcelle
- Cadastre bâtiment
- vitesse de courant [m/s]
- < 0.20
- 0.20 - 0.50
- > 0.50

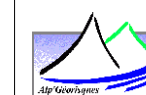
PROJET



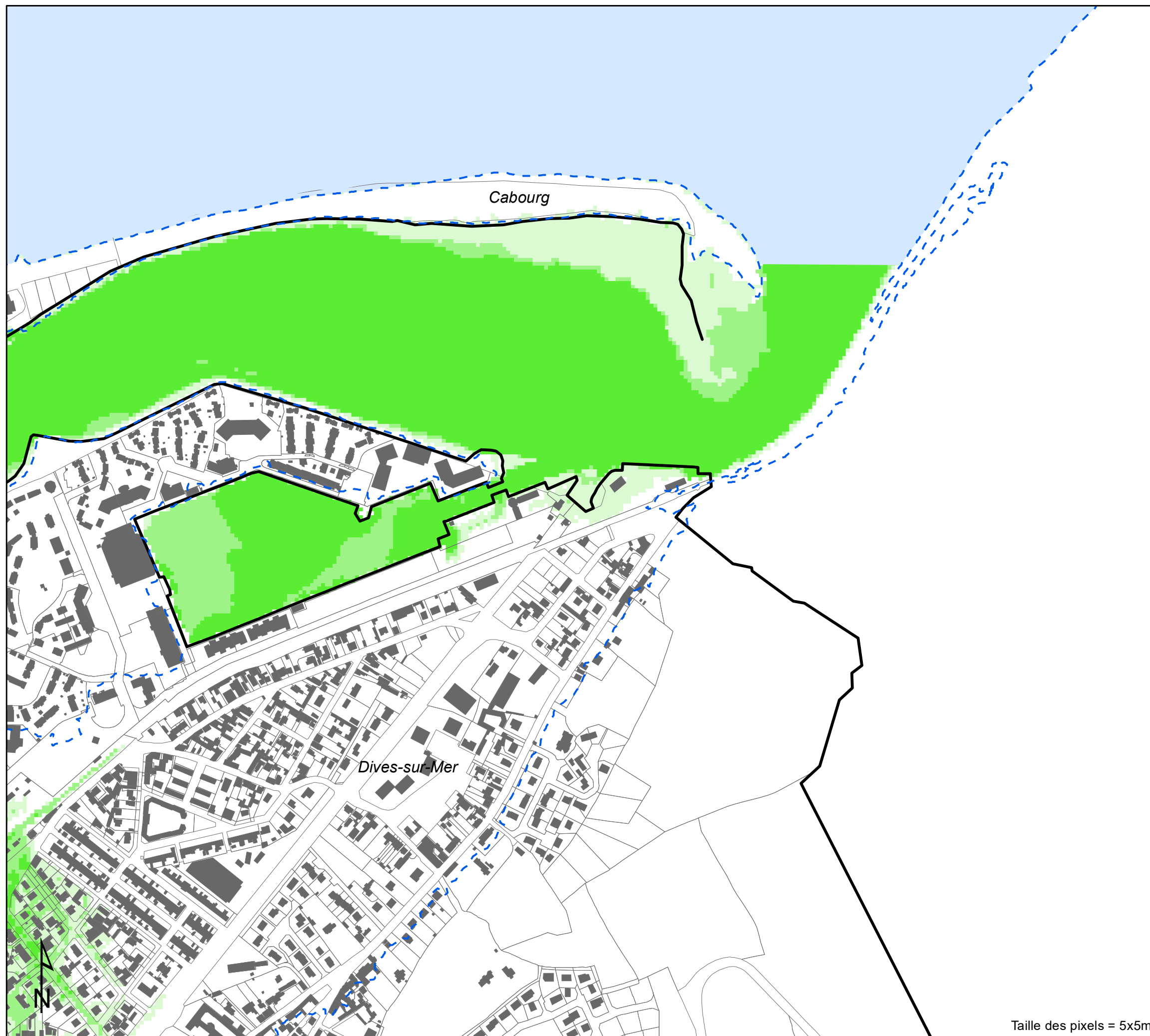
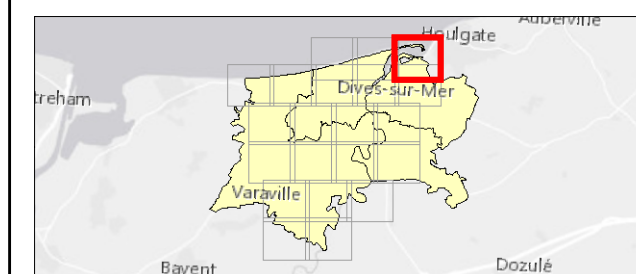
Cartographie des aléas littoraux dans le cadre du projet PPRL Dives

**Scénario de référence (+20cm d'élévation)
Vitesse de submersion marine par modélisation
Secteur Dives**

12107_002_160425_Dives_vitesse_Ref20_v3 Carte no.:2
Date: 26/04/2016 Planche 5 / 21



Van Immerseelstraat 66
2018 Antwerpen
Tel +32 3 270 92 20
Fax +32 3 235 67 11
E-mail: info@imdc.be



Taille des pixels = 5x5m

Légende

- - - Contour niveau marin de référence
- Limite communale
- Cadastre parcelle
- Cadastre bâtiment
- vitesse de courant [m/s]
 - < 0.20
 - 0.20 - 0.50
 - > 0.50


PROJET

0 100 200 300 m
Echelle: 1:5000

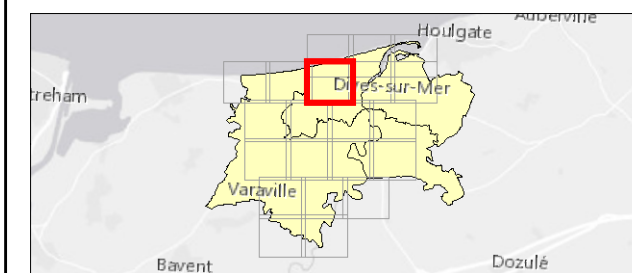
**Cartographie des aléas littoraux
 dans le cadre du projet PPRL
 Dives**

**Scénario de référence (+20cm d'élévation)
 Vitesse de submersion marine par modélisation
 Secteur Dives**

12107_002_160425_Dives_vitesse_Ref20_v3 Carte no.:2
 Date: 26/04/2016 Planche 6 / 21



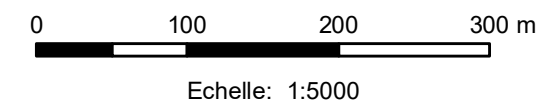
Van Immerseelstraat 66
 2018 Antwerpen
 Tel +32 3 270 92 20
 Fax +32 3 235 67 11
 E-mail: info@imdc.be



Légende

- - - Contour niveau marin de référence
- Limite communale
- Cadastre parcelle
- Cadastre bâtiment
- vitesse de courant [m/s]*
- < 0.20
- 0.20 - 0.50
- > 0.50

PROJET

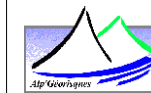




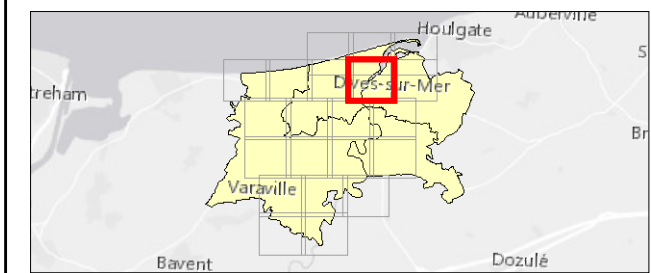
**Cartographie des aléas littoraux
dans le cadre du projet PPRL
Dives**

**Scénario de référence (+20cm d'élévation)
Vitesse de submersion marine par modélisation
Secteur Dives**

12107_002_160425_Dives_vitesse_Ref20_v3 Carte no.:2
Date: 26/04/2016 Planche 7 / 21



Van Immerseelstraat 66
2018 Antwerpen
Tel +32 3 270 92 20
Fax +32 3 235 67 11
E-mail: info@imdc.be



Légende

- - - Contour niveau marin de référence
- Limite communale
- Cadastre parcelle
- Cadastre bâtiment
- vitesse de courant [m/s]
- < 0.20
- 0.20 - 0.50
- > 0.50

PROJET



Echelle: 1:5000



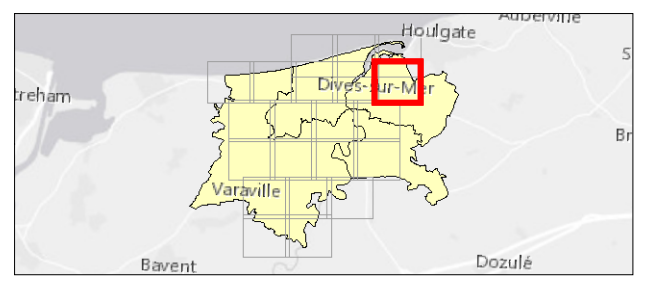
Taille des pixels = 5x5m



Cartographie des aléas littoraux dans le cadre du projet PPRL Dives

**Scénario de référence (+20cm d'élévation)
Vitesse de submersion marine par modélisation
Secteur Dives**


12107_002_160425_Dives_vitesse_Ref20_v3 Carte no.:2
Date: 26/04/2016 Planche 8 / 21



Légende

- - - Contour niveau marin de référence
- Limite communale
- Cadastre parcelle
- Cadastre bâtiment
- vitesse de courant [m/s]
- < 0.20
- 0.20 - 0.50
- > 0.50


PROJET



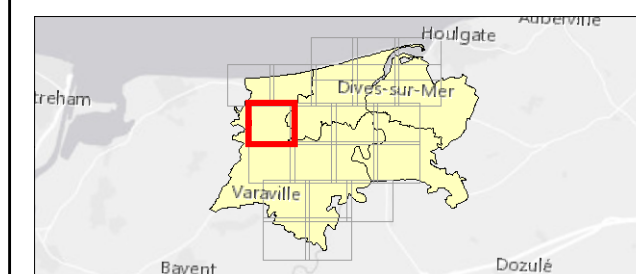
Cartographie des aléas littoraux dans le cadre du projet PPRL Dives

**Scénario de référence (+20cm d'élévation)
Vitesse de submersion marine par modélisation
Secteur Dives**

12107_002_160425_Dives_vitesse_Ref20_v3 Carte no.:2
Date: 26/04/2016 Planche 9 / 21



Van Immerseelstraat 66
2018 Antwerpen
Tel +32 3 270 92 20
Fax +32 3 235 67 11
E-mail: info@imdc.be



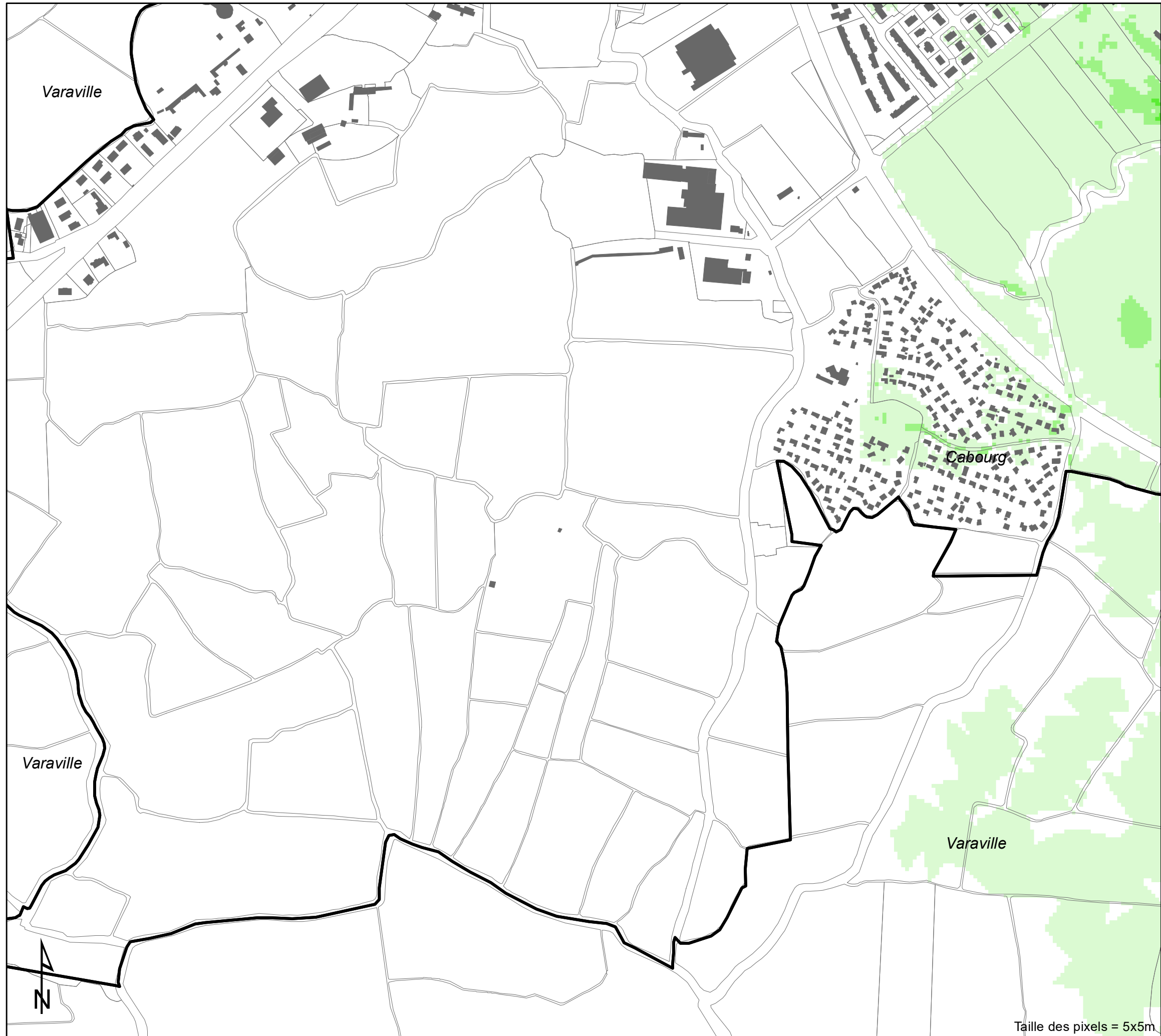
Légende

- - - Contour niveau marin de référence
 - Limite communale
 - ▭ Cadastre parcelle
 - Cadastre bâtiment
- vitesse de courant [m/s]
- < 0.20
 - 0.20 - 0.50
 - > 0.50

PROJET

0 100 200 300 m

Echelle: 1:5000



Taille des pixels = 5x5m

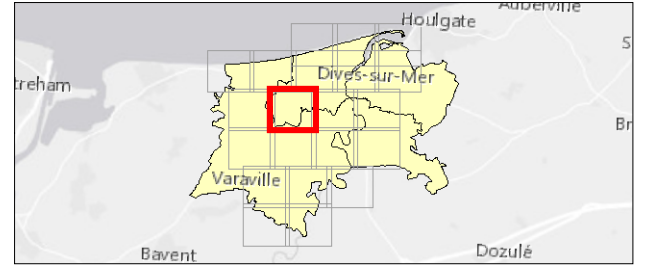


**Cartographie des aléas littoraux
dans le cadre du projet PPRL
Dives**

**Scénario de référence (+20cm d'élévation)
Vitesse de submersion marine par modélisation
Secteur Dives**

12107_002_160425_Dives_vitesse_Ref20_v3 Carte no.:2
Date: 26/04/2016 Planche 10 / 21


Van Immerseelstraat 66
2018 Antwerpen
Tel +32 3 270 92 20
Fax +32 3 235 67 11
E-mail: info@imdc.be



Légende

- - - Contour niveau marin de référence
- Limite communale
- Cadastre parcelle
- Cadastre bâtiment
- vitesse de courant [m/s]
- < 0.20
- 0.20 - 0.50
- > 0.50

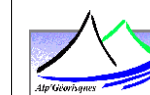
PROJET



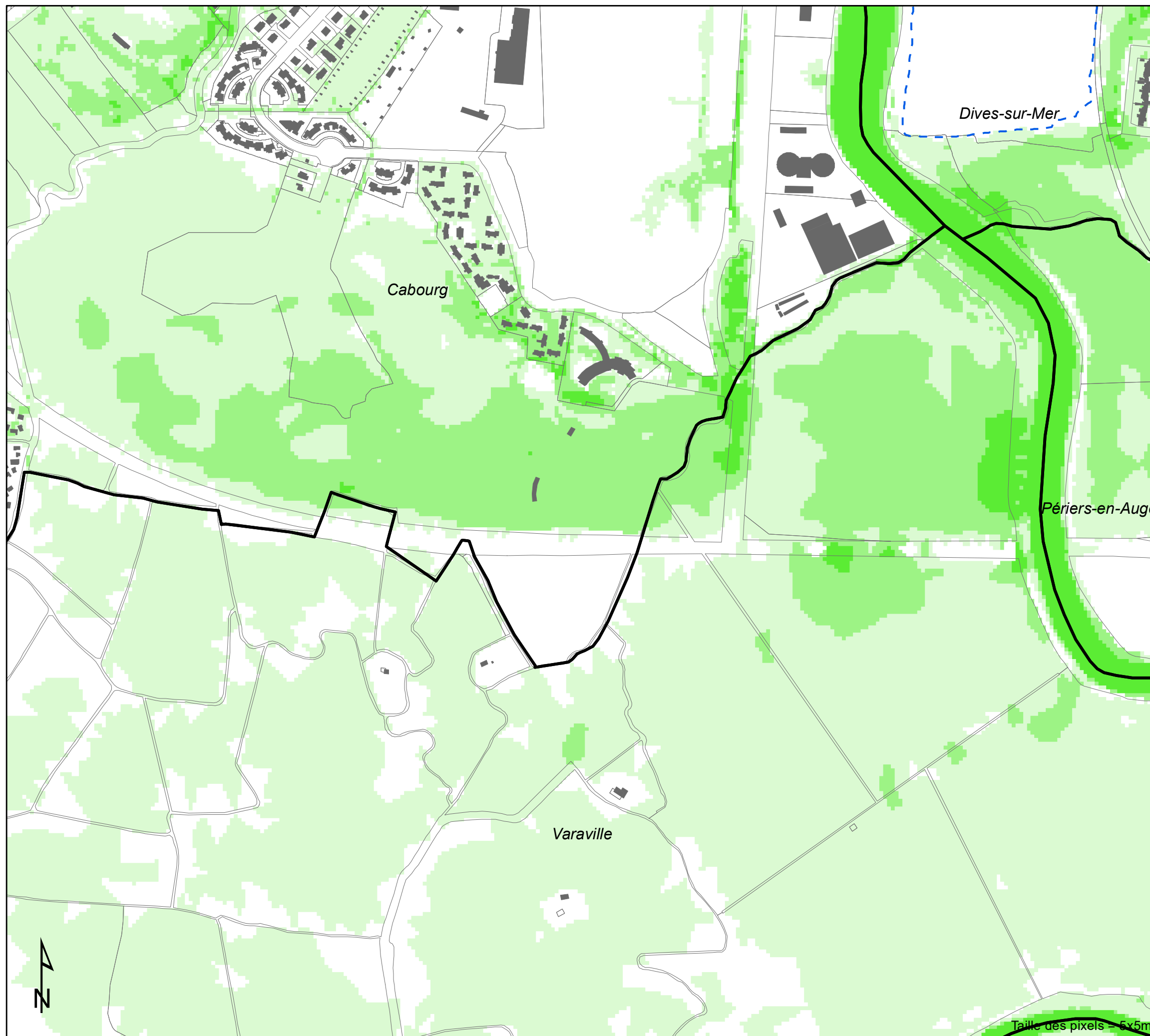
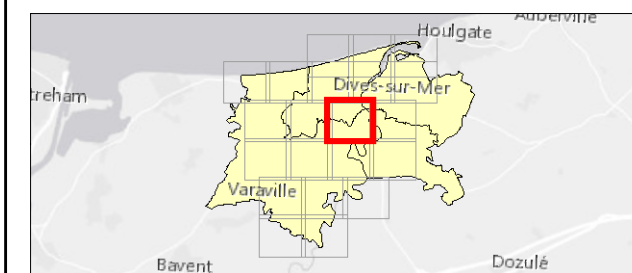
**Cartographie des aléas littoraux
dans le cadre du projet PPRL
Dives**

**Scénario de référence (+20cm d'élévation)
Vitesse de submersion marine par modélisation
Secteur Dives**

12107_002_160425_Dives_vitesse_Ref20_v3 Carte no.:2
Date: 26/04/2016 Planche 11 / 21



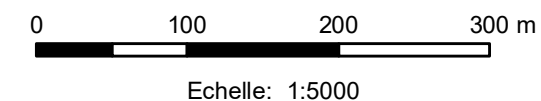
Van Immerseelstraat 66
2018 Antwerpen
Tel +32 3 270 92 20
Fax +32 3 235 67 11
E-mail: info@imdc.be



Légende

- - - Contour niveau marin de référence
- Limite communale
- ▭ Cadastre parcelle
- Cadastre bâtiment
- vitesse de courant [m/s]
 - < 0.20
 - 0.20 - 0.50
 - > 0.50

PROJET




Taille des pixels = 5x5m

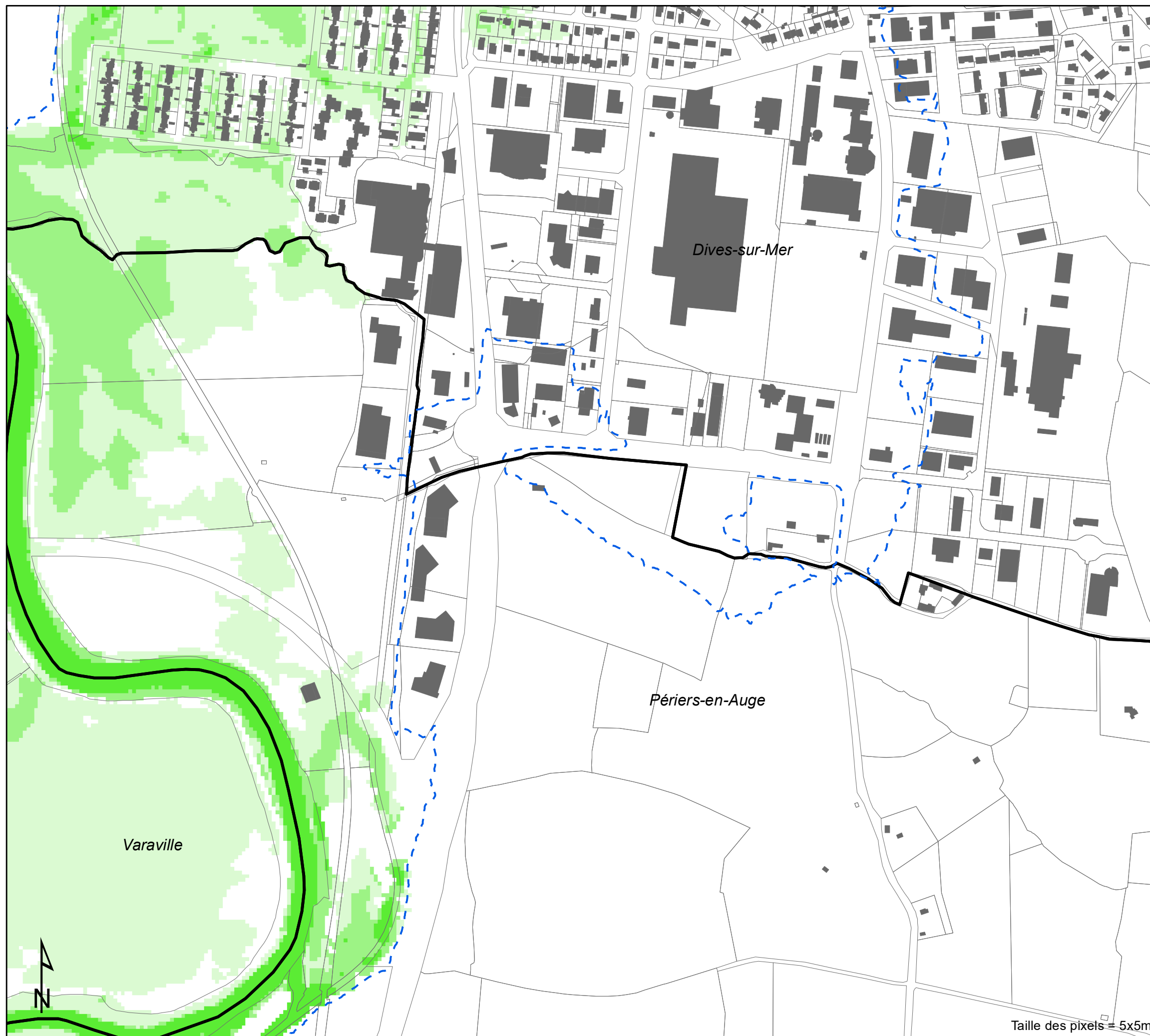
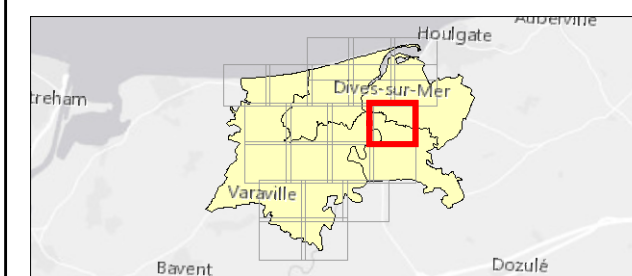
**Cartographie des aléas littoraux
dans le cadre du projet PPRL
Dives**

**Scénario de référence (+20cm d'élévation)
Vitesse de submersion marine par modélisation
Secteur Dives**

12107_002_160425_Dives_vitesse_Ref20_v3 Carte no.:2
Date: 26/04/2016 Planche 12 / 21



Van Immerseelstraat 66
2018 Antwerpen
Tel +32 3 270 92 20
Fax +32 3 235 67 11
E-mail: info@imdc.be

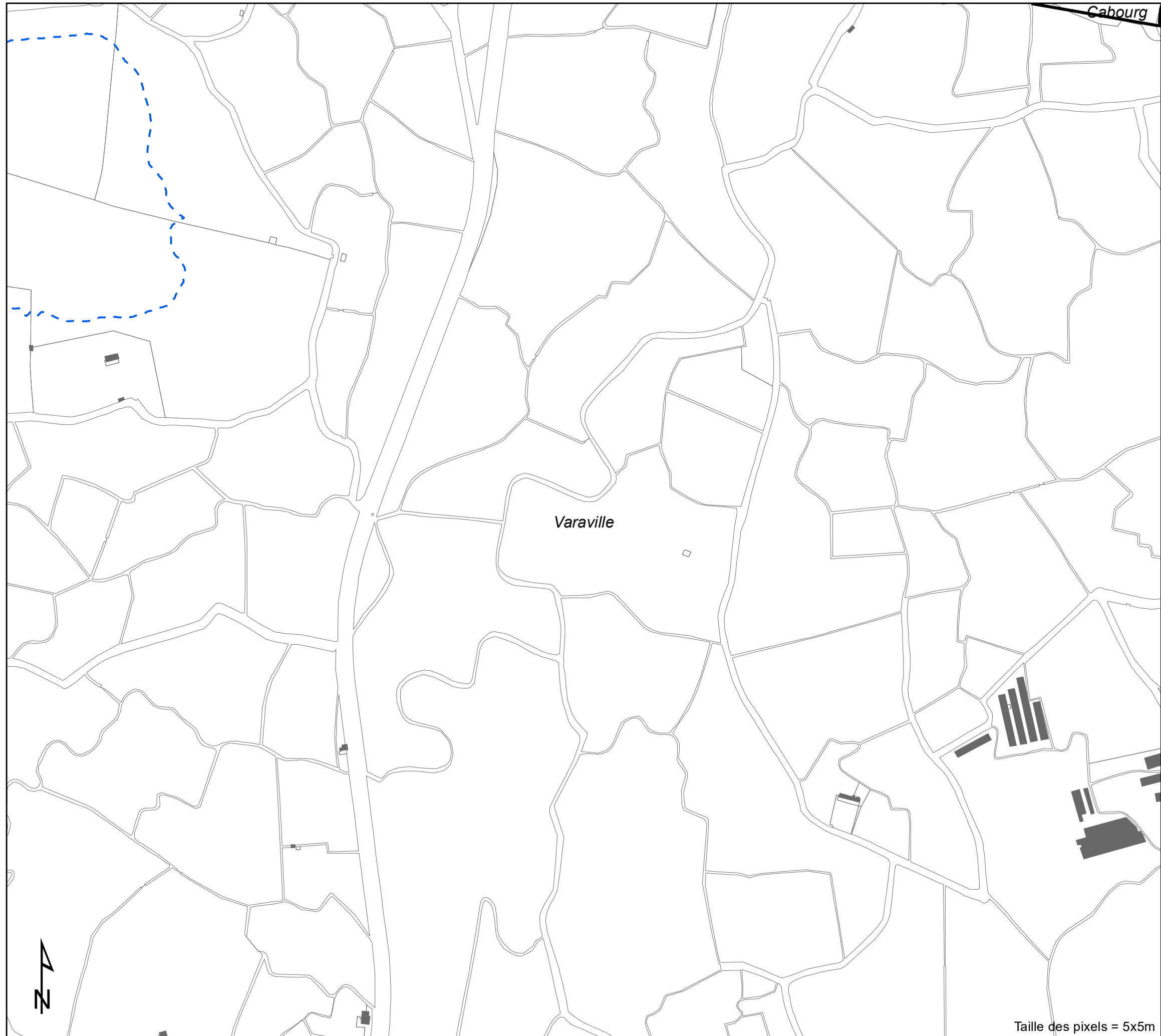


Légende

- - - Contour niveau marin de référence
- Limite communale
- Cadastre parcelle
- Cadastre bâtiment
- vitesse de courant [m/s]*
- < 0.20
- 0.20 - 0.50
- > 0.50

PROJET

0 100 200 300 m
Echelle: 1:5000



Taille des pixels = 5x5m




Préfecture du Calvados

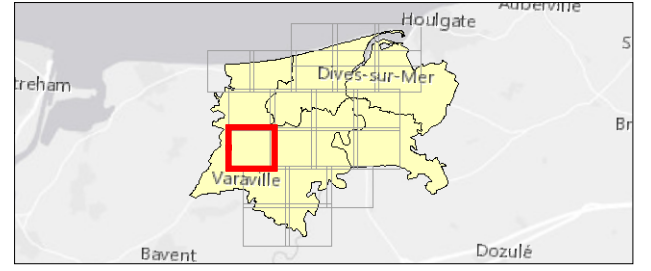
**Cartographie des aléas littoraux
dans le cadre du projet PPRL
Dives**

**Scénario de référence (+20cm d'élévation)
Vitesse de submersion marine par modélisation
Secteur Dives**

12107_002_160425_Dives_vitesse_Ref20_v3 Carte no.:2
Date: 26/04/2016 Planche 13 / 21



Van Immerseelstraat 66
2018 Antwerpen
Tel +32 3 270 92 20
Fax +32 3 235 67 11
E-mail: info@imdc.be



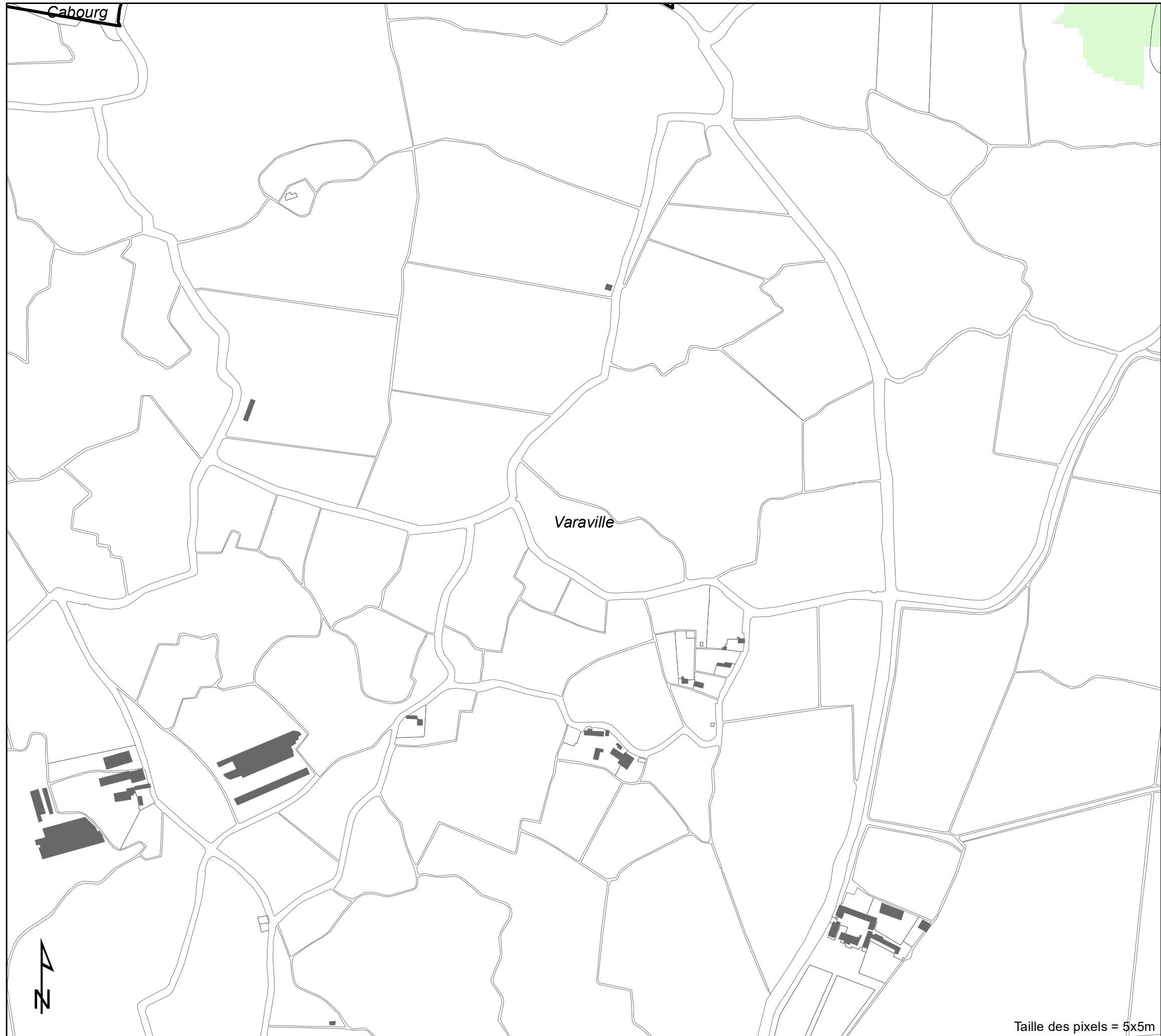
Légende

- - - Contour niveau marin de référence
- Limite communale
- Cadastre parcelle
- Cadastre bâtiment
- vitesse de courant [m/s]
- < 0.20
- 0.20 - 0.50
- > 0.50

PROJET



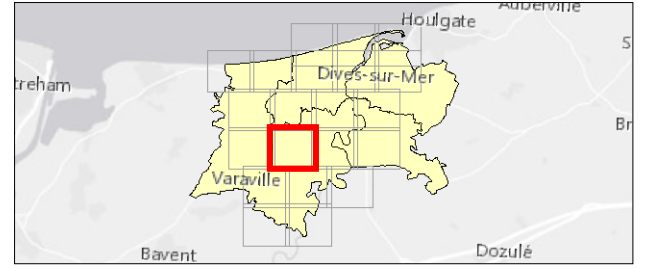
Echelle: 1:5000



**Cartographie des aléas littoraux
dans le cadre du projet PPRL
Dives**

**Scénario de référence (+20cm d'élévation)
Vitesse de submersion marine par modélisation
Secteur Dives**


12107_002_160425_Dives_vitesse_Ref20_v3 Carte no.:2
Date: 26/04/2016 Planche 14 / 21



Légende

- - - Contour niveau marin de référence
- Limite communale
- Cadastre parcelle
- Cadastre bâtiment
- vitesse de courant [m/s]
- < 0.20
- 0.20 - 0.50
- > 0.50


PROJET



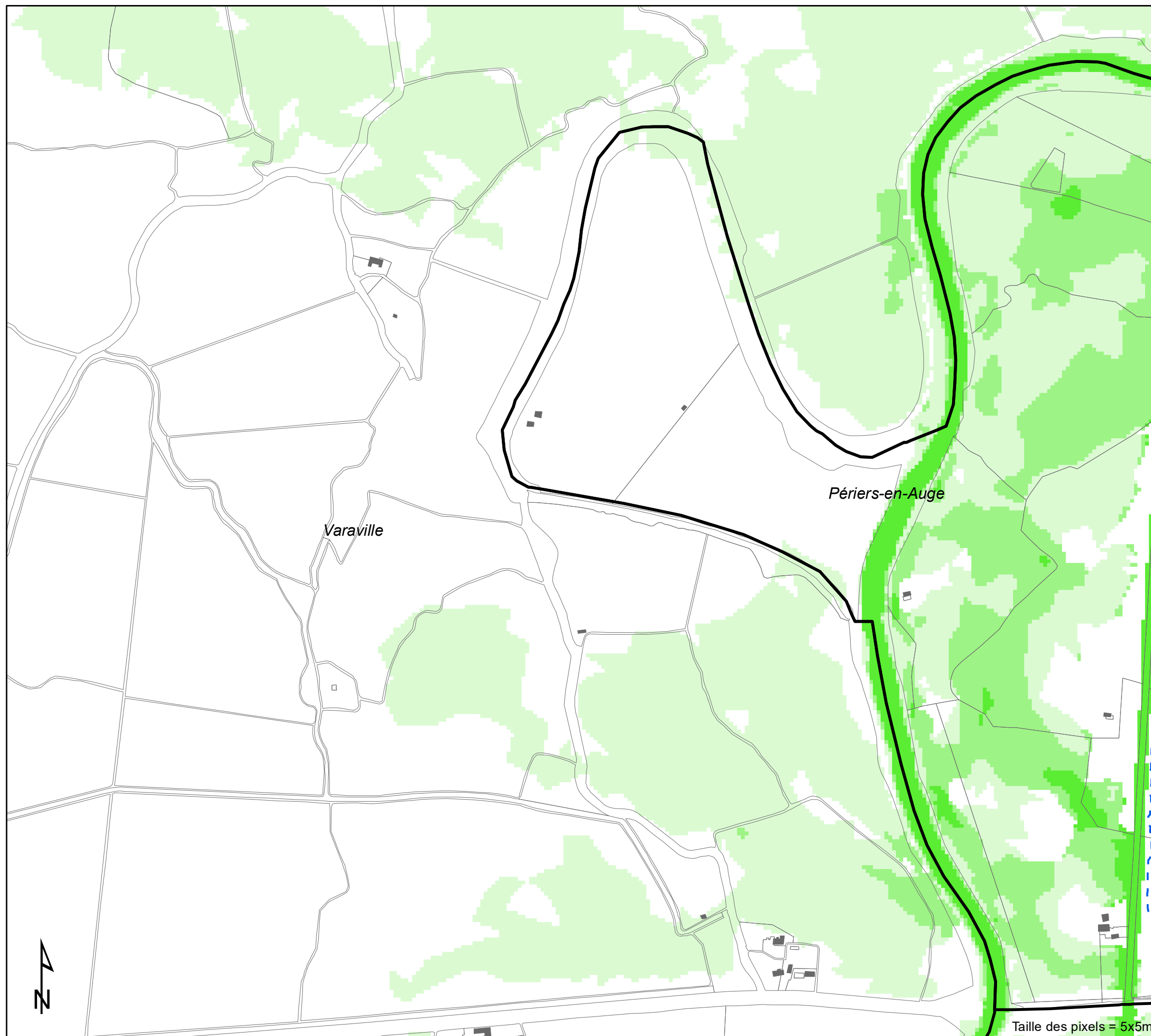
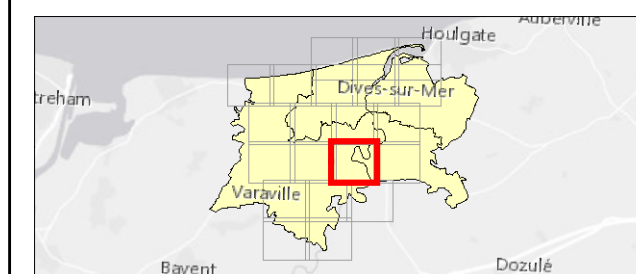
Cartographie des aléas littoraux dans le cadre du projet PPRL Dives

**Scénario de référence (+20cm d'élévation)
Vitesse de submersion marine par modélisation
Secteur Dives**

12107_002_160425_Dives_vitesse_Ref20_v3 Carte no.:2
Date: 26/04/2016 Planche 15 / 21



Van Immerseelstraat 66
2018 Antwerpen
Tel +32 3 270 92 20
Fax +32 3 235 67 11
E-mail: info@imdc.be

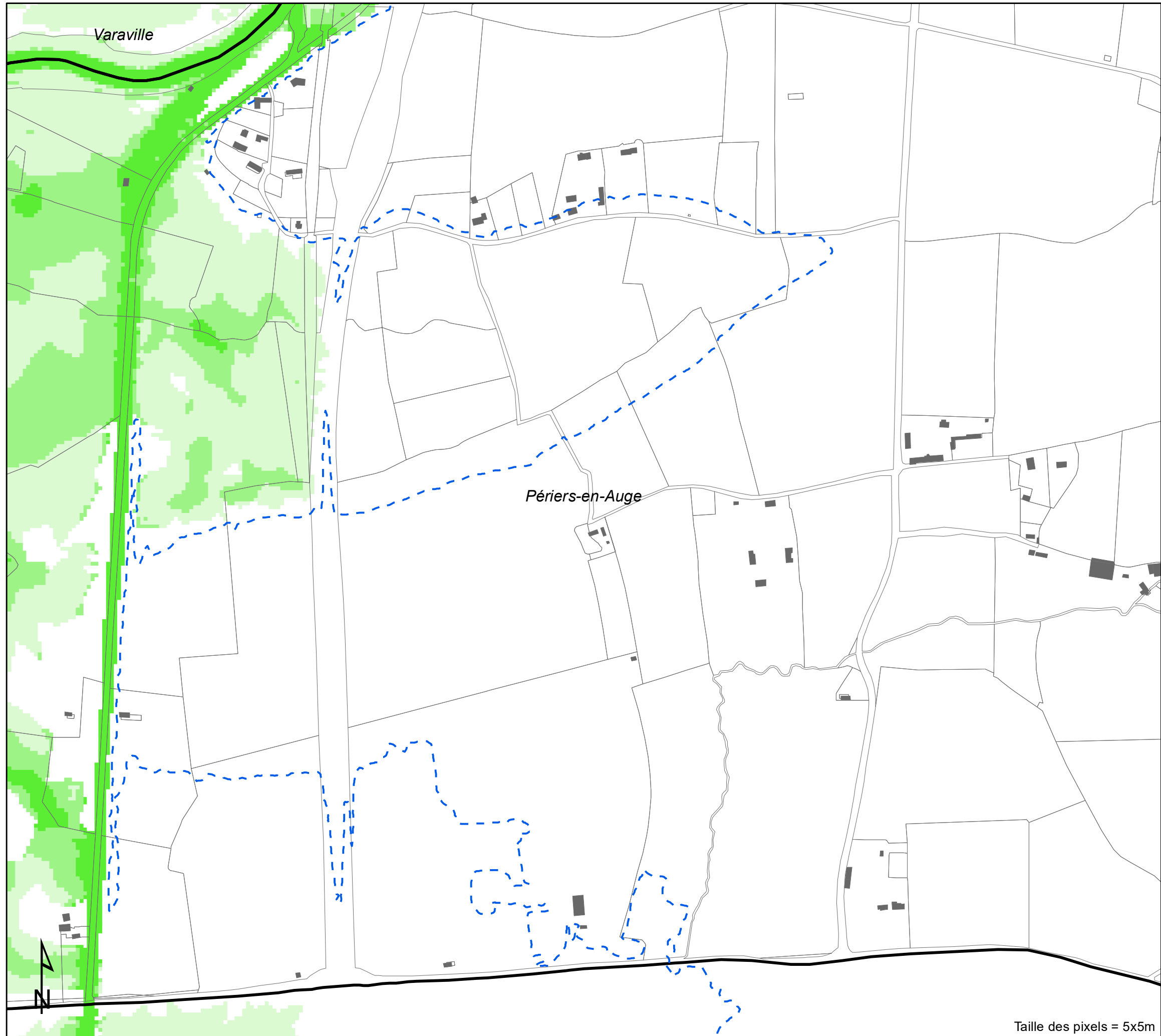


Légende

- - - Contour niveau marin de référence
- Limite communale
- ▭ Cadastre parcelle
- Cadastre bâtiment
- vitesse de courant [m/s]
 - < 0.20
 - 0.20 - 0.50
 - > 0.50

PROJET


0 100 200 300 m
Echelle: 1:5000



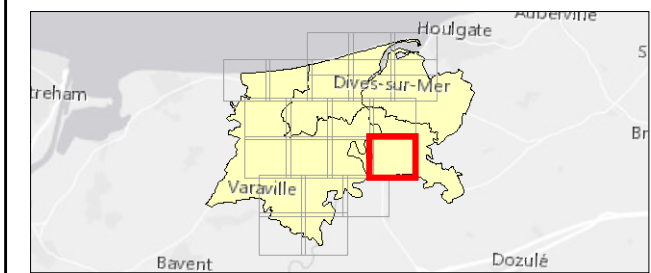
**Cartographie des aléas littoraux
dans le cadre du projet PPRL
Dives**

**Scénario de référence (+20cm d'élévation)
Vitesse de submersion marine par modélisation
Secteur Dives**

12107_002_160425_Dives_vitesse_Ref20_v3 Carte no.:2
Date: 26/04/2016 Planche 16 / 21




Van Immerseelstraat 66
2018 Antwerpen
Tel +32 3 270 92 20
Fax +32 3 235 67 11
E-mail: info@imdc.be



Légende

- - - Contour niveau marin de référence
- Limite communale
- Cadastre parcelle
- Cadastre bâtiment
- vitesse de courant [m/s]
- < 0.20
- 0.20 - 0.50
- > 0.50


PROJET



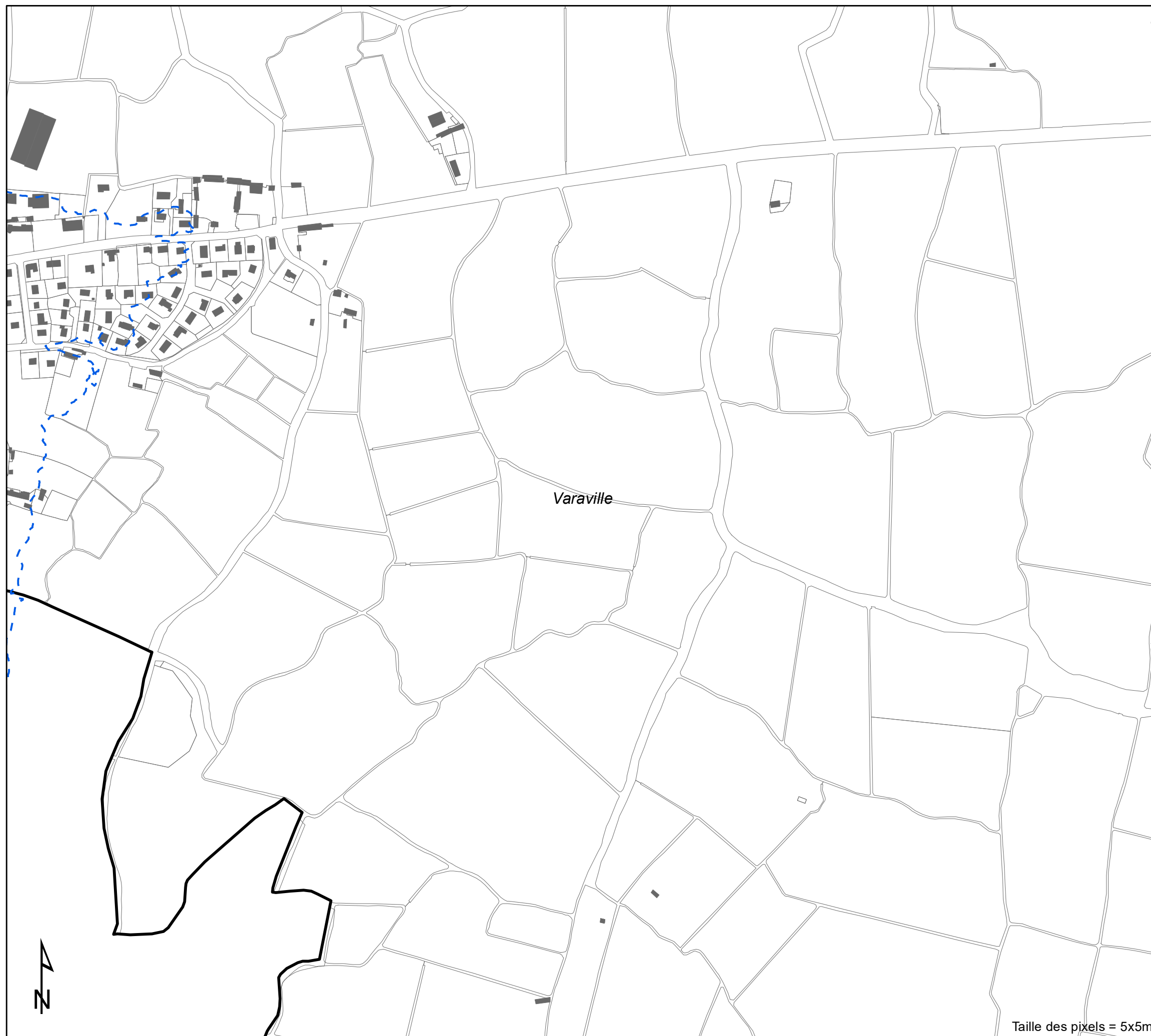
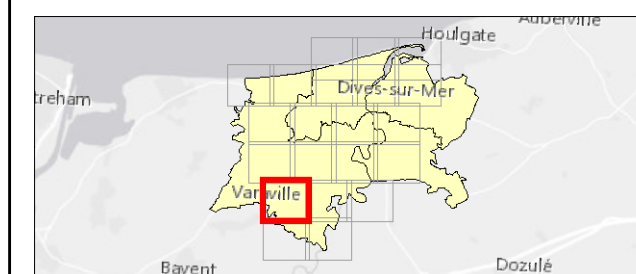
**Cartographie des aléas littoraux
dans le cadre du projet PPRL
Dives**

**Scénario de référence (+20cm d'élévation)
Vitesse de submersion marine par modélisation
Secteur Dives**

12107_002_160425_Dives_vitesse_Ref20_v3 Carte no.:2
Date: 26/04/2016 Planche 17 / 21



Van Immerseelstraat 66
2018 Antwerpen
Tel +32 3 270 92 20
Fax +32 3 235 67 11
E-mail: info@imdc.be



Taille des pixels = 5x5m

Légende

- - - Contour niveau marin de référence
- Limite communale
- Cadastre parcelle
- Cadastre bâtiment
- vitesse de courant [m/s]
 - < 0.20
 - 0.20 - 0.50
 - > 0.50

PROJET




Echelle: 1:5000

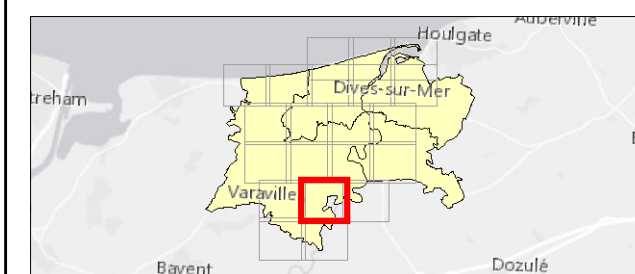
Cartographie des aléas littoraux dans le cadre du projet PPRL Dives

**Scénario de référence (+20cm d'élévation)
Vitesse de submersion marine par modélisation
Secteur Dives**

12107_002_160425_Dives_vitesse_Ref20_v3 Carte no.:2
Date: 26/04/2016 Planche 18 / 21



Van Immerseelstraat 66
2018 Antwerpen
Tel +32 3 270 92 20
Fax +32 3 235 67 11
E-mail: info@imdc.be



Varaville



Taille des pixels = 5x5m

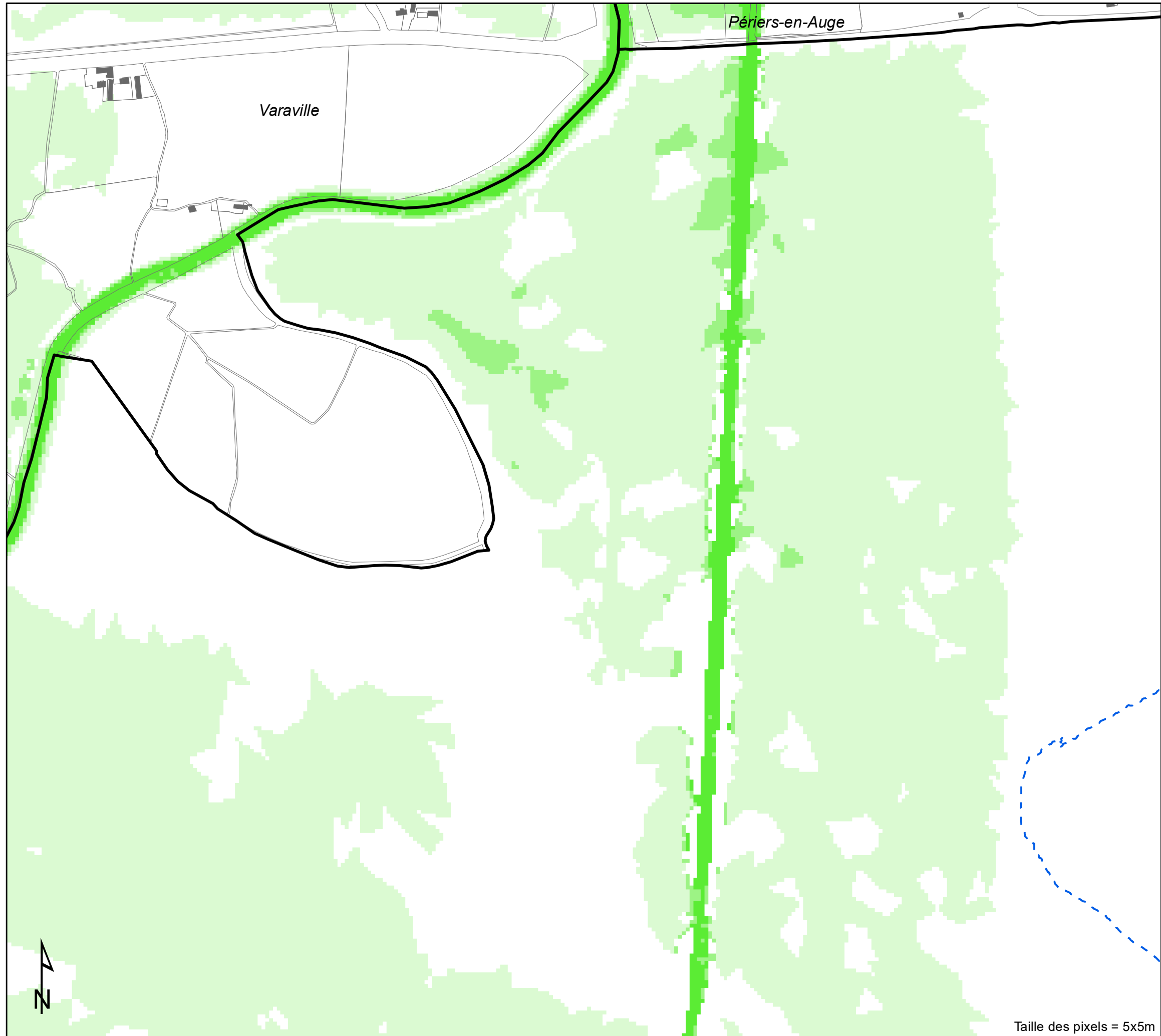
Légende

- - - Contour niveau marin de référence
 - Limite communale
 - Cadastre parcelle
 - Cadastre bâtiment
- vitesse de courant [m/s]
- < 0.20
 - 0.20 - 0.50
 - > 0.50

PROJET

0 100 200 300 m

Echelle: 1:5000

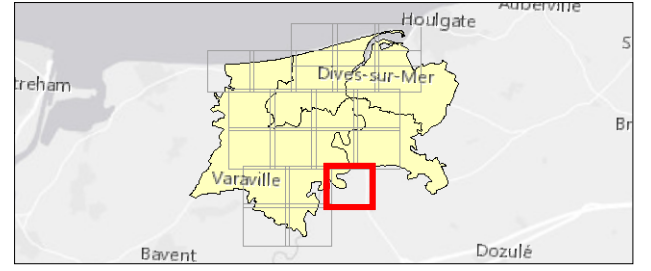


**Cartographie des aléas littoraux
dans le cadre du projet PPRL
Dives**

**Scénario de référence (+20cm d'élévation)
Vitesse de submersion marine par modélisation
Secteur Dives**

12107_002_160425_Dives_vitesse_Ref20_v3 Carte no.:2
Date: 26/04/2016 Planche 19 / 21


Van Immerseelstraat 66
2018 Antwerpen
Tel +32 3 270 92 20
Fax +32 3 235 67 11
E-mail: info@imdc.be



Légende

- - - Contour niveau marin de référence
- Limite communale
- Cadastre parcelle
- Cadastre bâtiment
- vitesse de courant [m/s]
- < 0.20
- 0.20 - 0.50
- > 0.50


PROJET



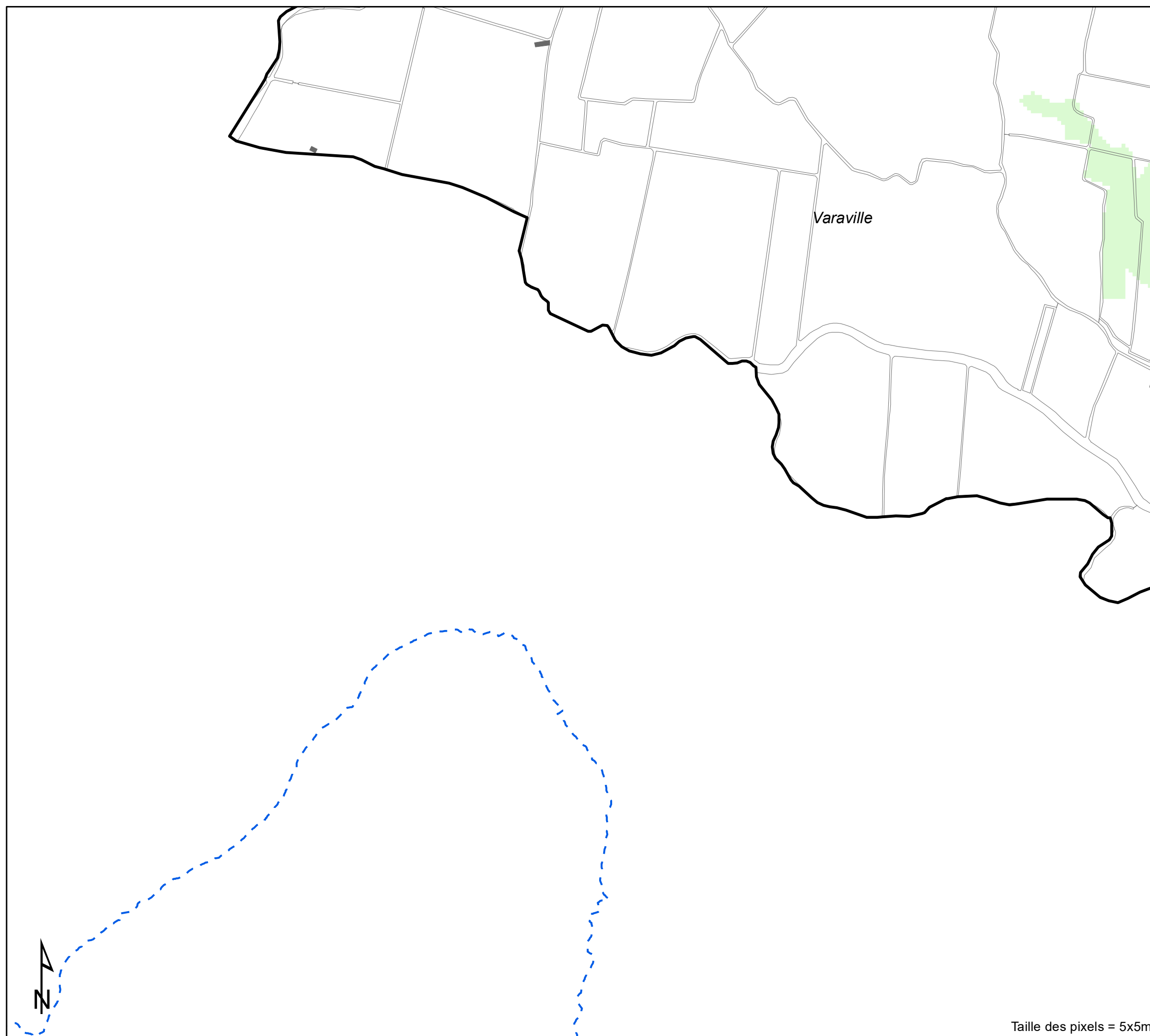
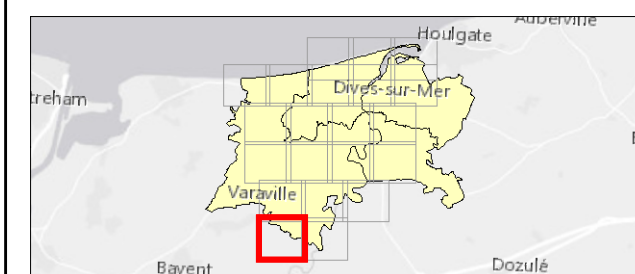
Cartographie des aléas littoraux dans le cadre du projet PPRL Dives

Scénario de référence (+20cm d'élévation)
Vitesse de submersion marine par modélisation
Secteur Dives

12107_002_160425_Dives_vitesse_Ref20_v3 Carte no.:2
Date: 26/04/2016 Planche 20 / 21



Van Immerseelstraat 66
2018 Antwerpen
Tel +32 3 270 92 20
Fax +32 3 235 67 11
E-mail: info@imdc.be



Taille des pixels = 5x5m

Légende

- - - Contour niveau marin de référence
- Limite communale
- Cadastre parcelle
- Cadastre bâtiment
- vitesse de courant [m/s]
 - < 0.20
 - 0.20 - 0.50
 - > 0.50

PROJET




Echelle: 1:5000

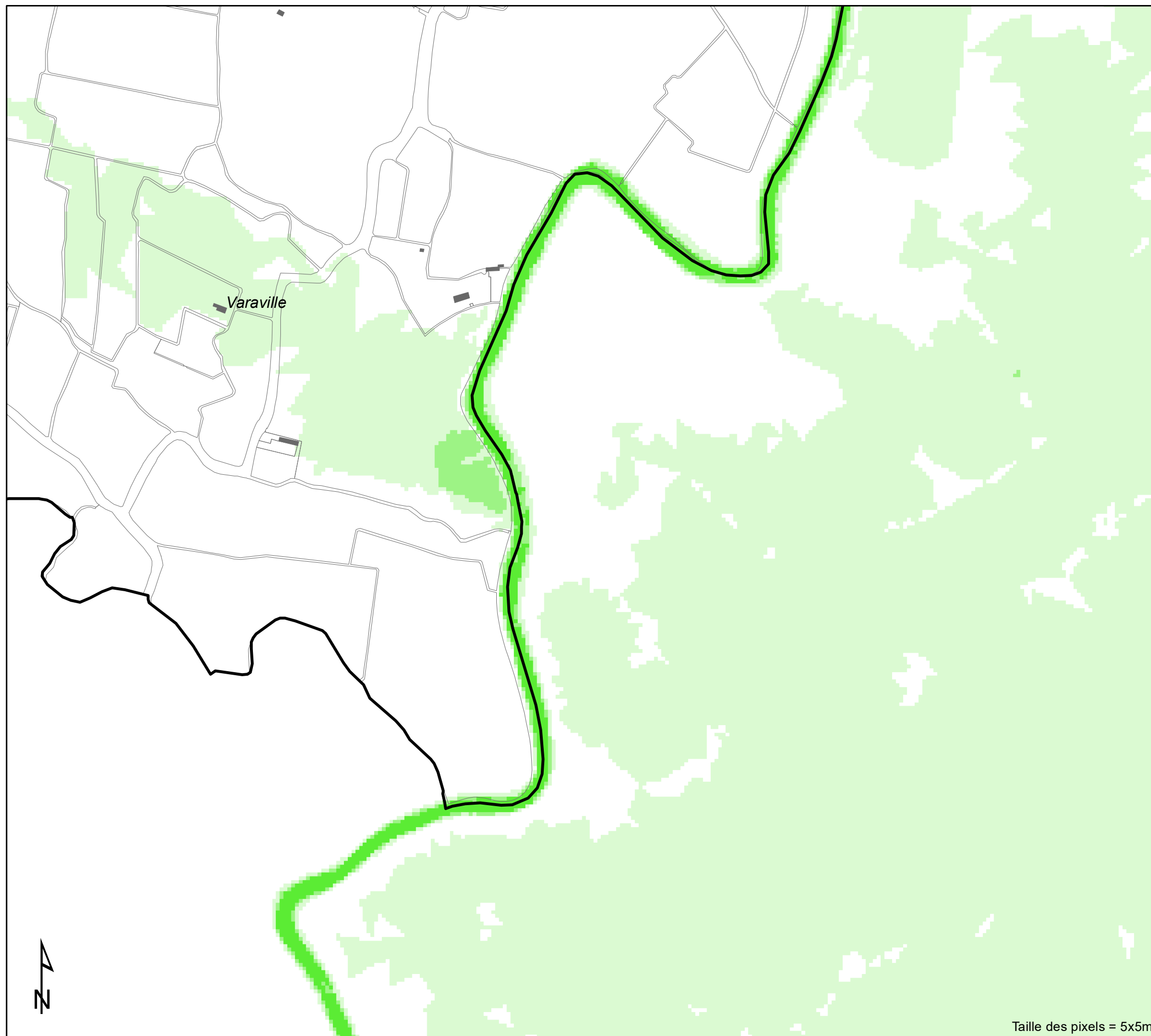
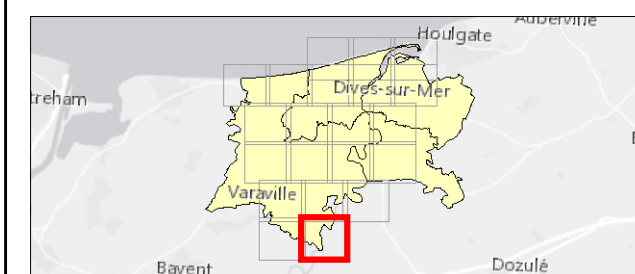
Cartographie des aléas littoraux dans le cadre du projet PPRL Dives

**Scénario de référence (+20cm d'élévation)
Vitesse de submersion marine par modélisation
Secteur Dives**

12107_002_160425_Dives_vitesse_Ref20_v3 Carte no.:2
Date: 26/04/2016 Planche 21 / 21



Van Immerseelstraat 66
2018 Antwerpen
Tel +32 3 270 92 20
Fax +32 3 235 67 11
E-mail: info@imdc.be



Taille des pixels = 5x5m

Légende

- - - Contour niveau marin de référence
- Limite communale
- Cadastre parcelle
- Cadastre bâtiment
- vitesse de courant [m/s]
 - < 0.20
 - 0.20 - 0.50
 - > 0.50

PROJET



Echelle: 1:5000