

PROJET

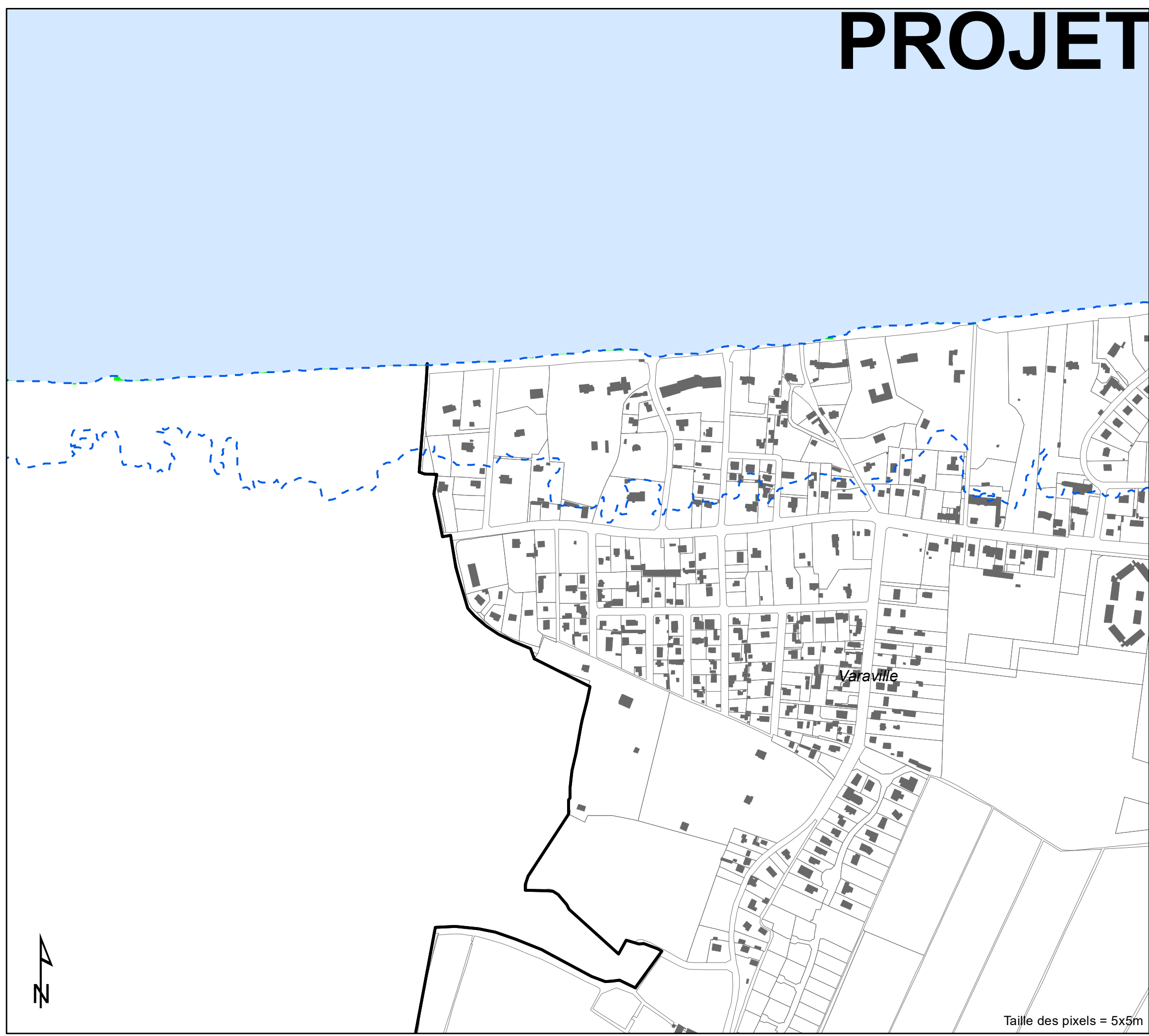
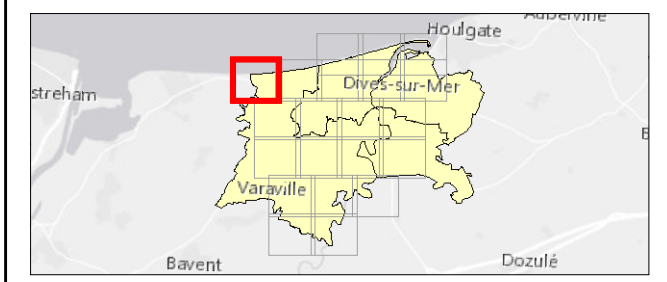


Cartographie des aléas littoraux dans le cadre du projet PPRL Dives

Scénario de référence (+20cm d'élévation) Cote de la submersion marine par modélisation Secteur Dives

12107_004_160425_Dives_cote_submersion_Ref20_v3 no.:4
Date: 26/04/2016 Planche 1 / 21

Van Immerseelstraat 66
2018 Antwerpen
Tel +32 3 270 92 20
Fax +32 3 235 67 11
E-mail: info@imdc.be



Taille des pixels = 5x5m

Légende

- - - Contour niveau marin de référence
- Limite communale
- Cadastre parcelle
- Cadastre bâtiment

Cote de la submersion [mIGN]

2.61 - 2.8	4.61 - 4.8	6.61 - 6.8
2.81 - 3	4.81 - 5	6.81 - 7
3.01 - 3.2	5.01 - 5.2	7.01 - 7.2
3.21 - 3.4	5.21 - 5.4	7.21 - 7.4
3.41 - 3.6	5.41 - 5.6	7.41 - 7.6
3.61 - 3.8	5.61 - 5.8	7.61 - 7.8
3.81 - 4	5.81 - 6	7.81 - 8
4.01 - 4.2	6.01 - 6.2	8.01 - 8.2
4.21 - 4.4	6.21 - 6.4	8.21 - 8.4
4.41 - 4.6	6.41 - 6.6	



Echelle: 1:5000


PROJET



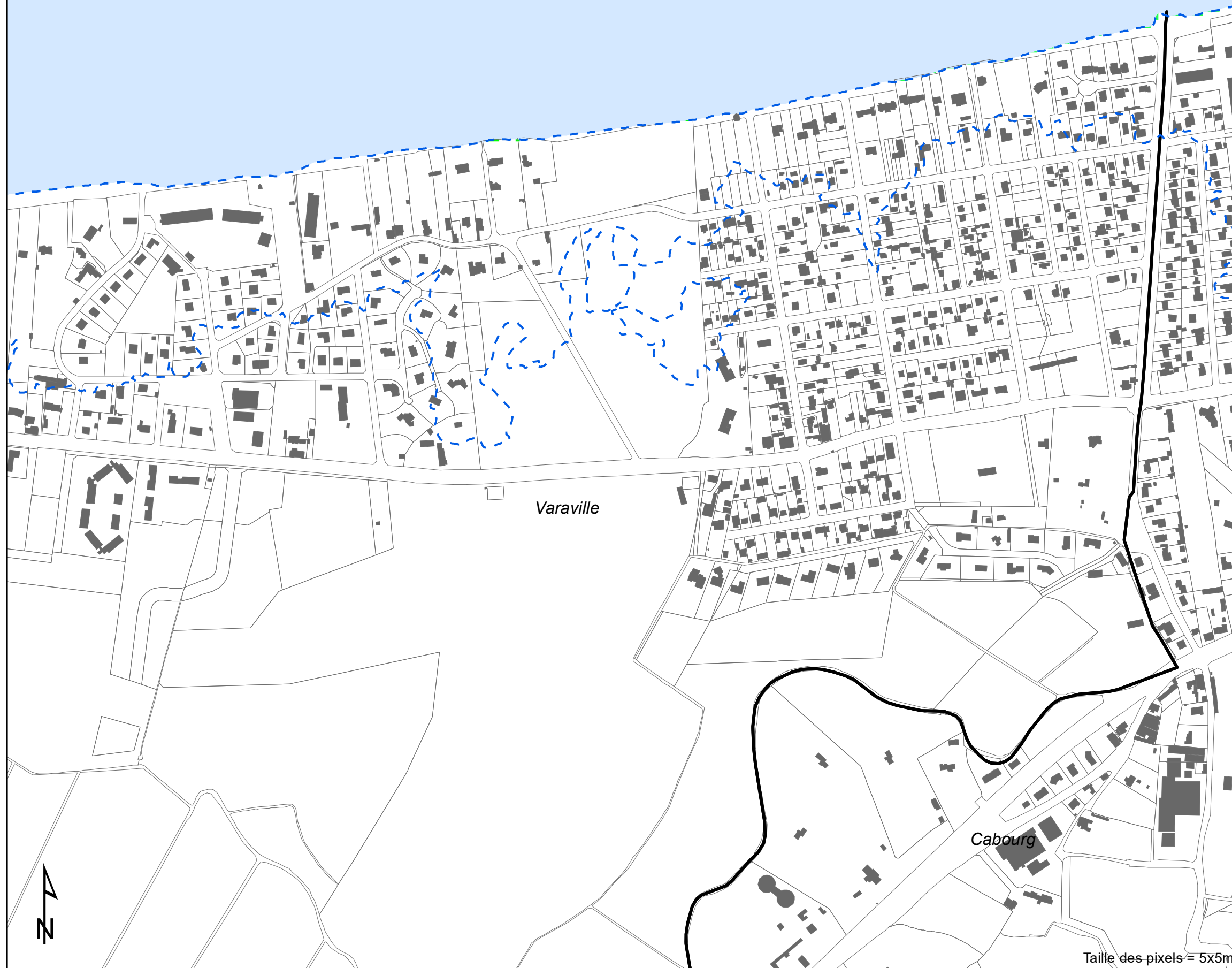
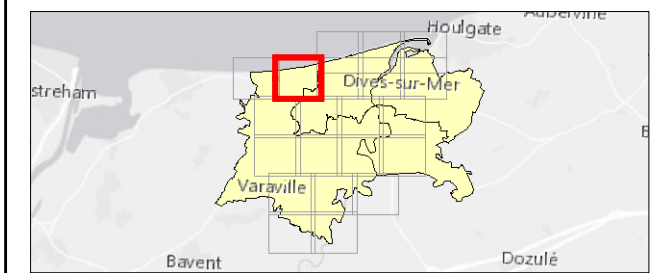
Cartographie des aléas littoraux dans le cadre du projet PPRL Dives

**Scénario de référence (+20cm d'élévation)
Cote de la submersion marine par modélisation
Secteur Dives**

12107_004_160425_Dives_cote_submersion_Ref20_v3 no.:4
Date: 26/04/2016 Planche 2 / 21



Van Immerseelstraat 66
2018 Antwerpen
Tel +32 3 270 92 20
Fax +32 3 235 67 11
E-mail: info@imdc.be



Taille des pixels = 5x5m

Légende

- - - Contour niveau marin de référence
- Limite communale
- Cadastre parcelle
- Cadastre bâtiment

Cote de la submersion [mIGN]

	2.61 - 2.8		4.61 - 4.8		6.61 - 6.8
	2.81 - 3		4.81 - 5		6.81 - 7
	3.01 - 3.2		5.01 - 5.2		7.01 - 7.2
	3.21 - 3.4		5.21 - 5.4		7.21 - 7.4
	3.41 - 3.6		5.41 - 5.6		7.41 - 7.6
	3.61 - 3.8		5.61 - 5.8		7.61 - 7.8
	3.81 - 4		5.81 - 6		7.81 - 8
	4.01 - 4.2		6.01 - 6.2		8.01 - 8.2
	4.21 - 4.4		6.21 - 6.4		8.21 - 8.4
	4.41 - 4.6		6.41 - 6.6		

0 100 200 300 m

Echelle: 1:5000


PROJET



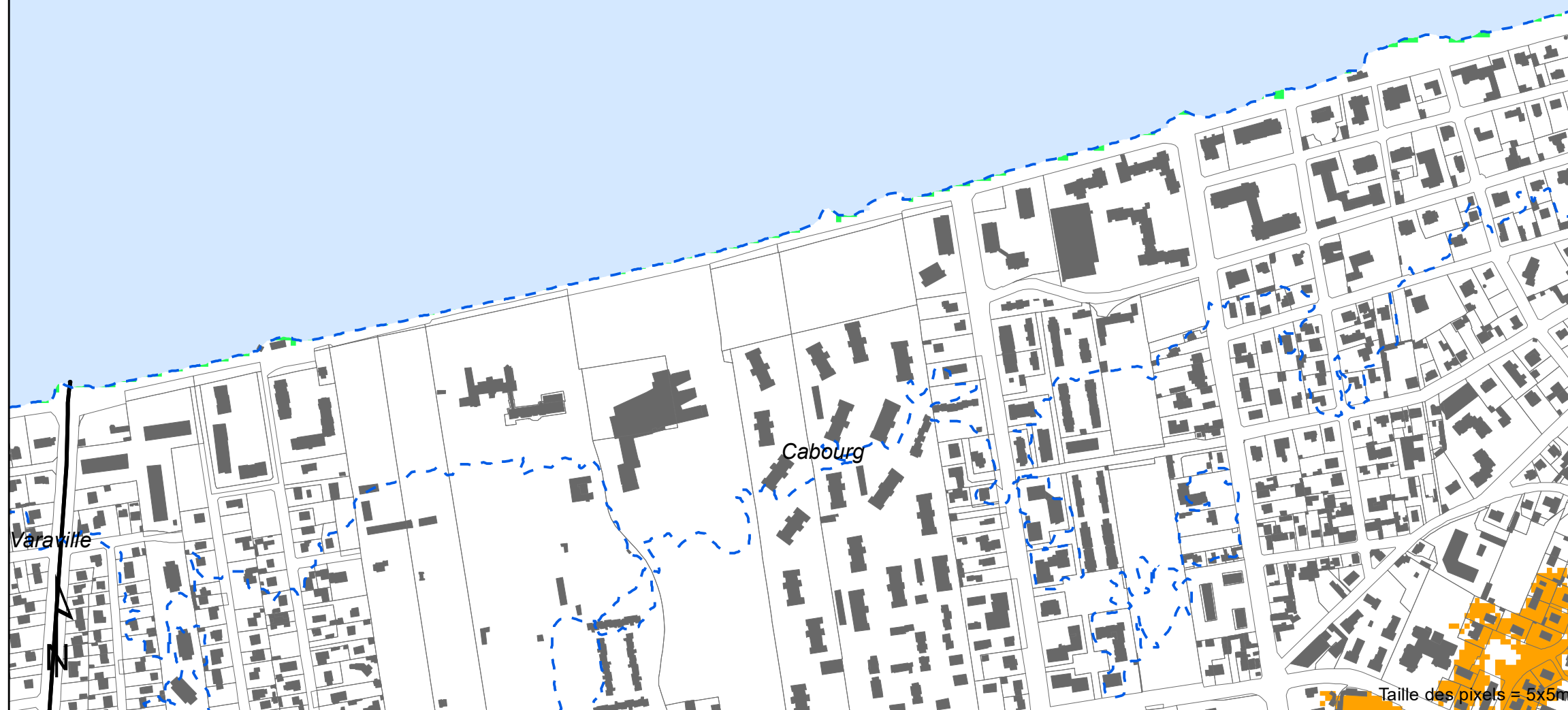
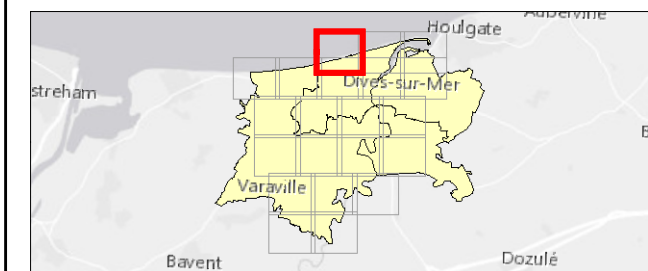
Cartographie des aléas littoraux dans le cadre du projet PPRL Dives

Scénario de référence (+20cm d'élévation)
Cote de la submersion marine par modélisation
Secteur Dives

12107_004_160425_Dives_cote_submersion_Ref20_v3 no.:4
Date: 26/04/2016 Planche 3 / 21



Van Immerseelstraat 66
2018 Antwerpen
Tel +32 3 270 92 20
Fax +32 3 235 67 11
E-mail: info@imdc.be



Taille des pixels = 5x5m

Légende

- - - Contour niveau marin de référence
- Limite communale
- Cadastre parcelle
- Cadastre bâtiment

Cote de la submersion [mIGN]

2.61 - 2.8	4.61 - 4.8	6.61 - 6.8
2.81 - 3	4.81 - 5	6.81 - 7
3.01 - 3.2	5.01 - 5.2	7.01 - 7.2
3.21 - 3.4	5.21 - 5.4	7.21 - 7.4
3.41 - 3.6	5.41 - 5.6	7.41 - 7.6
3.61 - 3.8	5.61 - 5.8	7.61 - 7.8
3.81 - 4	5.81 - 6	7.81 - 8
4.01 - 4.2	6.01 - 6.2	8.01 - 8.2
4.21 - 4.4	6.21 - 6.4	8.21 - 8.4
4.41 - 4.6	6.41 - 6.6	

0 100 200 300 m

Echelle: 1:5000


PROJET



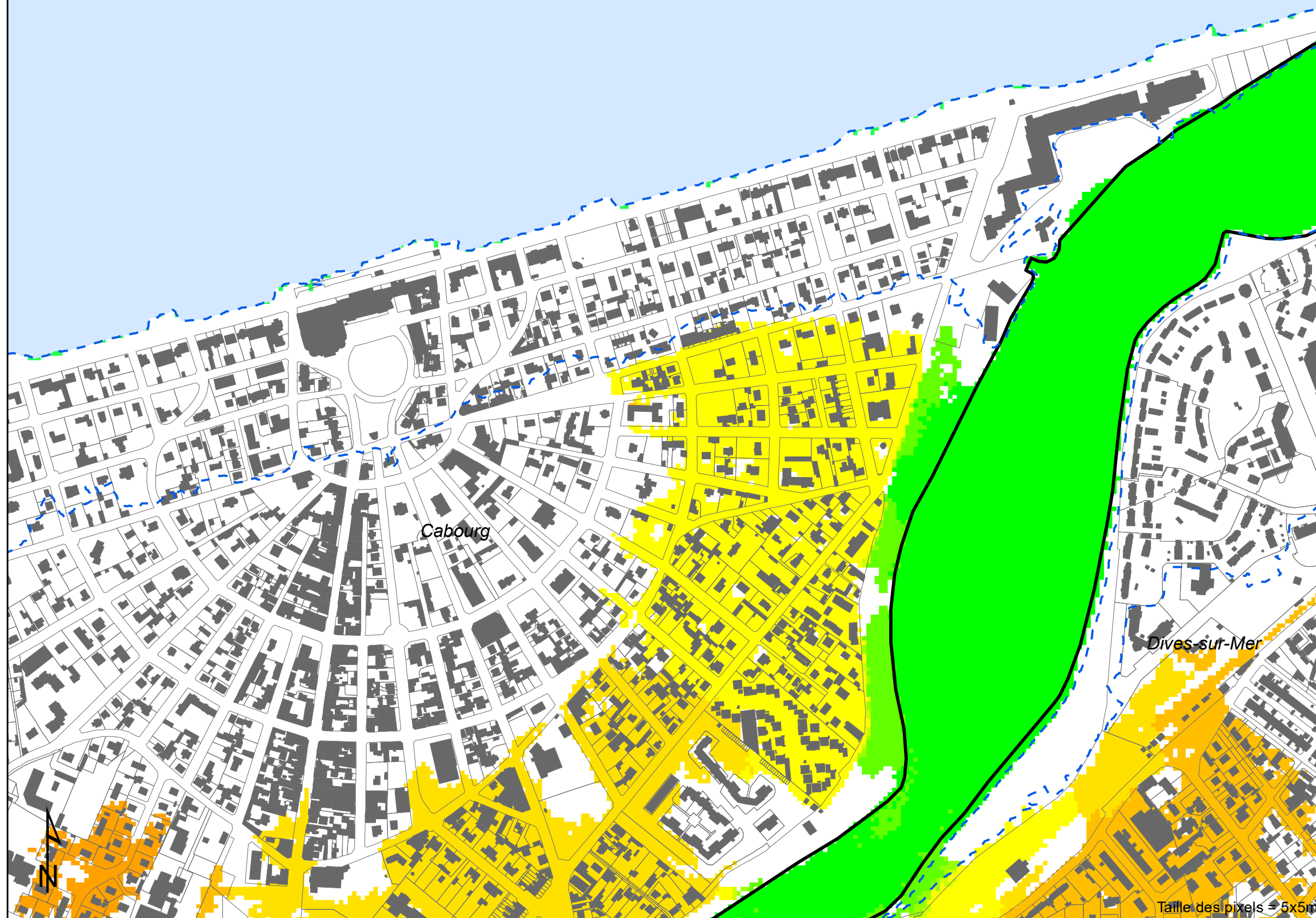
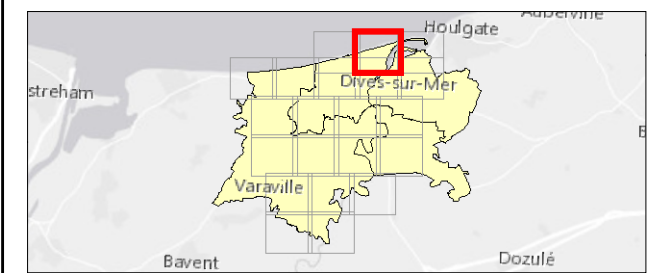
Cartographie des aléas littoraux dans le cadre du projet PPRL Dives

Scénario de référence (+20cm d'élévation) Cote de la submersion marine par modélisation Secteur Dives

12107_004_160425_Dives_cote_submersion_Ref20_v3 no.:4
Date: 26/04/2016 Planche 4 / 21



Van Immerseelstraat 66
2018 Antwerpen
Tel +32 3 270 92 20
Fax +32 3 235 67 11
E-mail: info@imdc.be



Légende

- - - Contour niveau marin de référence
- Limite communale
- Cadastre parcelle
- Cadastre bâtiment

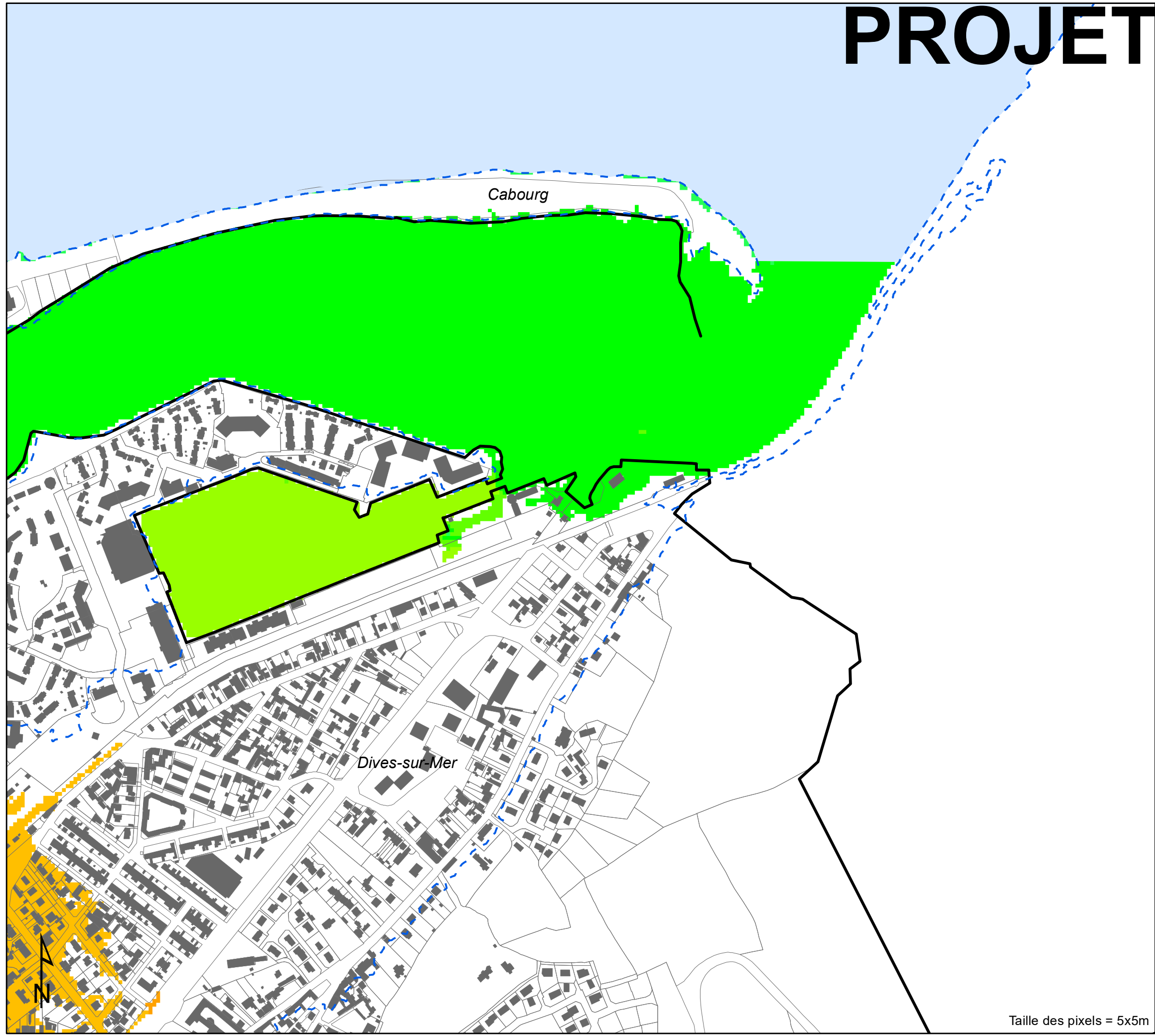
Cote de la submersion [mIGN]

2.61 - 2.8	4.61 - 4.8	6.61 - 6.8
2.81 - 3	4.81 - 5	6.81 - 7
3.01 - 3.2	5.01 - 5.2	7.01 - 7.2
3.21 - 3.4	5.21 - 5.4	7.21 - 7.4
3.41 - 3.6	5.41 - 5.6	7.41 - 7.6
3.61 - 3.8	5.61 - 5.8	7.61 - 7.8
3.81 - 4	5.81 - 6	7.81 - 8
4.01 - 4.2	6.01 - 6.2	8.01 - 8.2
4.21 - 4.4	6.21 - 6.4	8.21 - 8.4
4.41 - 4.6	6.41 - 6.6	



Echelle: 1:5000

PROJET



Taille des pixels = 5x5m

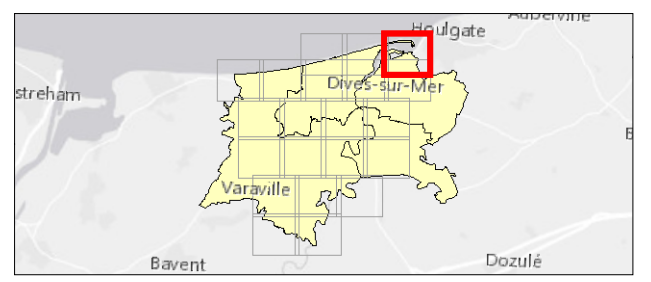


Cartographie des aléas littoraux dans le cadre du projet PPRL Dives

**Scénario de référence (+20cm d'élévation)
Cote de la submersion marine par modélisation
Secteur Dives**

12107_004_160425_Dives_cote_submersion_Ref20_v3 no.:4
Date: 26/04/2016 Planche 5 / 21

Van Immerseelstraat 66
2018 Antwerpen
Tel +32 3 270 92 20
Fax +32 3 235 67 11
E-mail: info@imdc.be



Légende

- - - Contour niveau marin de référence
- Limite communale
- ▭ Cadastre parcelle
- Cadastre bâtiment

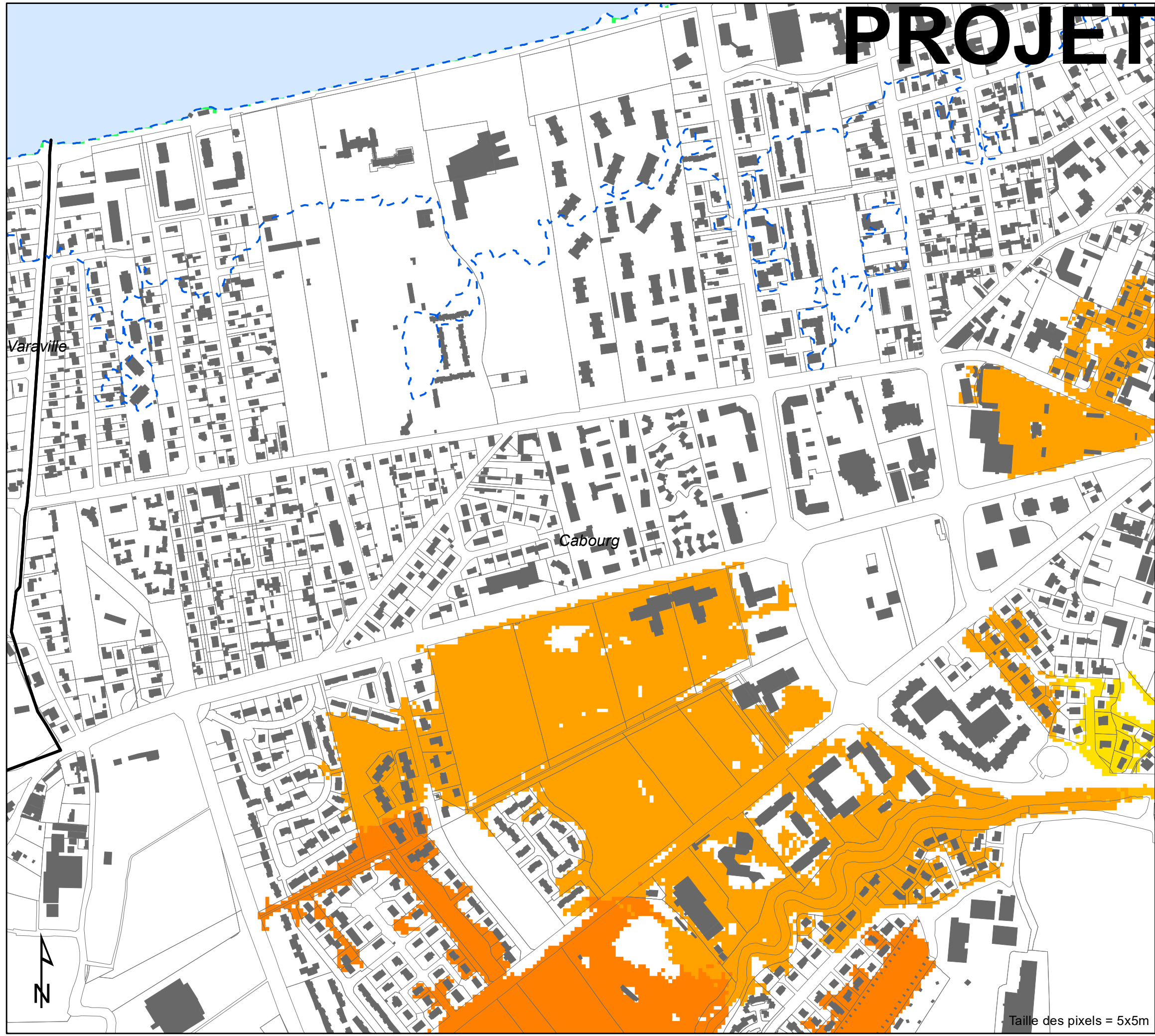
Cote de la submersion [mIGN]

2.61 - 2.8	4.61 - 4.8	6.61 - 6.8
2.81 - 3	4.81 - 5	6.81 - 7
3.01 - 3.2	5.01 - 5.2	7.01 - 7.2
3.21 - 3.4	5.21 - 5.4	7.21 - 7.4
3.41 - 3.6	5.41 - 5.6	7.41 - 7.6
3.61 - 3.8	5.61 - 5.8	7.61 - 7.8
3.81 - 4	5.81 - 6	7.81 - 8
4.01 - 4.2	6.01 - 6.2	8.01 - 8.2
4.21 - 4.4	6.21 - 6.4	8.21 - 8.4
4.41 - 4.6	6.41 - 6.6	



Echelle: 1:5000

PROJET



Varaville

Cabourg

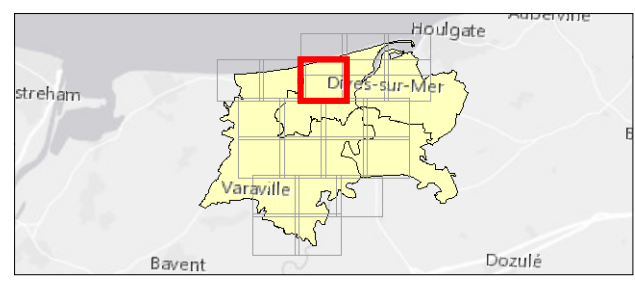
Taille des pixels = 5x5m



Cartographie des aléas littoraux dans le cadre du projet PPRL Dives

**Scénario de référence (+20cm d'élévation)
Cote de la submersion marine par modélisation
Secteur Dives**

12107_004_160425_Dives_cote_submersion_Ref20_v3 no.:4
Date: 26/04/2016 Planche 6 / 21



Légende

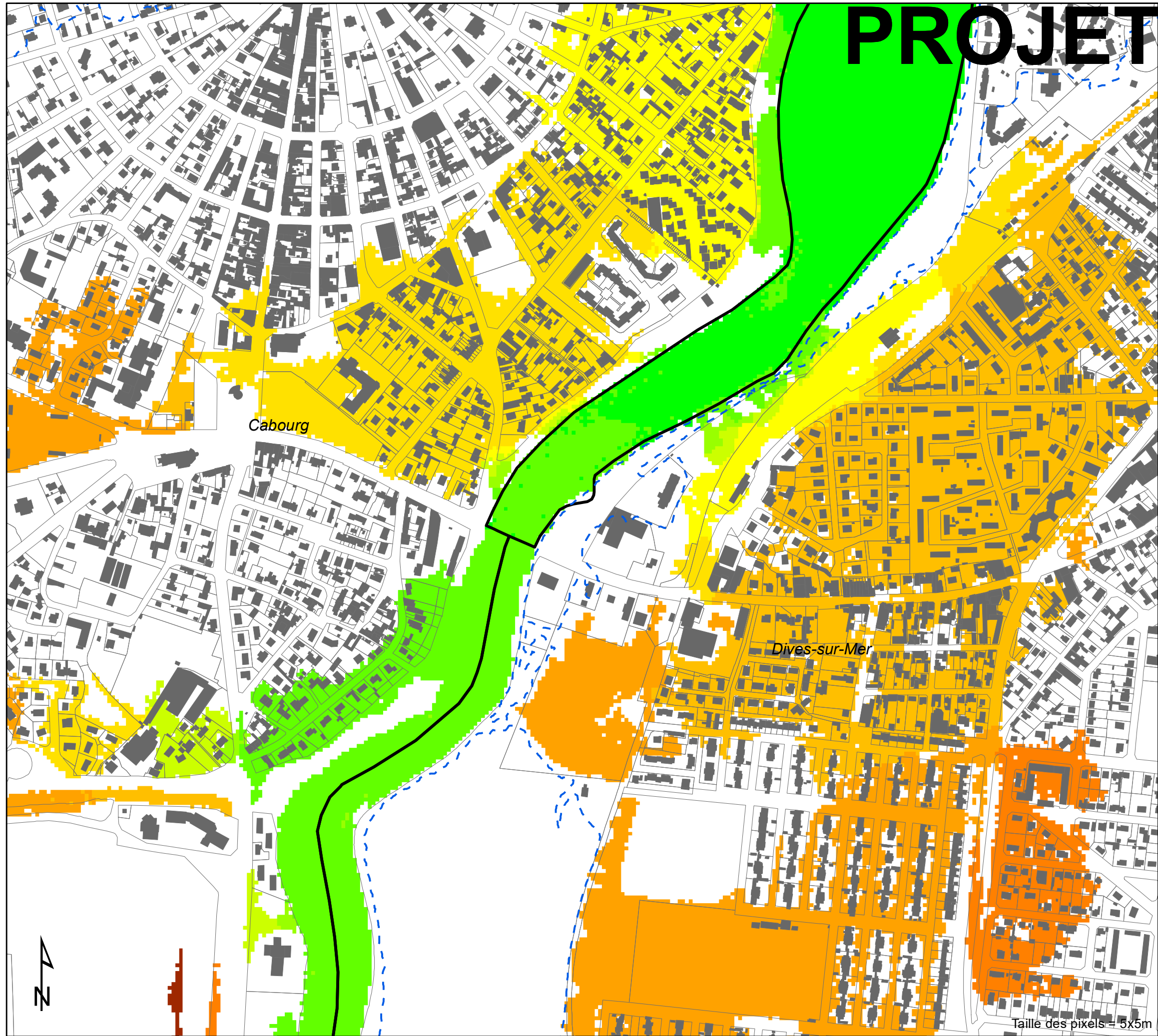
- - - Contour niveau marin de référence
- Limite communale
- Cadastre parcelle
- Cadastre bâtiment

Cote de la submersion [mIGN]

2.61 - 2.8	4.61 - 4.8	6.61 - 6.8
2.81 - 3	4.81 - 5	6.81 - 7
3.01 - 3.2	5.01 - 5.2	7.01 - 7.2
3.21 - 3.4	5.21 - 5.4	7.21 - 7.4
3.41 - 3.6	5.41 - 5.6	7.41 - 7.6
3.61 - 3.8	5.61 - 5.8	7.61 - 7.8
3.81 - 4	5.81 - 6	7.81 - 8
4.01 - 4.2	6.01 - 6.2	8.01 - 8.2
4.21 - 4.4	6.21 - 6.4	8.21 - 8.4
4.41 - 4.6	6.41 - 6.6	



Echelle: 1:5000



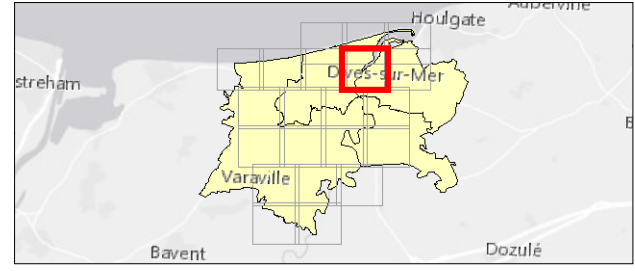
**Cartographie des aléas littoraux
dans le cadre du projet PPRL
Dives**

**Scénario de référence (+20cm d'élévation)
Cote de la submersion marine par modélisation
Secteur Dives**

12107_004_160425_Dives_cote_submersion_Ref20_v3 no.:4
Date: 26/04/2016 Planche 7 / 21



Van Immerseelstraat 66
2018 Antwerpen
Tel +32 3 270 92 20
Fax +32 3 235 67 11
E-mail: info@imdc.be



Légende

- - - Contour niveau marin de référence
- Limite communale
- ▭ Cadastre parcelle
- ▭ Cadastre bâtiment

Cote de la submersion [mIGN]

2.61 - 2.8	4.61 - 4.8	6.61 - 6.8
2.81 - 3	4.81 - 5	6.81 - 7
3.01 - 3.2	5.01 - 5.2	7.01 - 7.2
3.21 - 3.4	5.21 - 5.4	7.21 - 7.4
3.41 - 3.6	5.41 - 5.6	7.41 - 7.6
3.61 - 3.8	5.61 - 5.8	7.61 - 7.8
3.81 - 4	5.81 - 6	7.81 - 8
4.01 - 4.2	6.01 - 6.2	8.01 - 8.2
4.21 - 4.4	6.21 - 6.4	8.21 - 8.4
4.41 - 4.6	6.41 - 6.6	



Echelle: 1:5000

Taille des pixels = 5x5m

PROJET

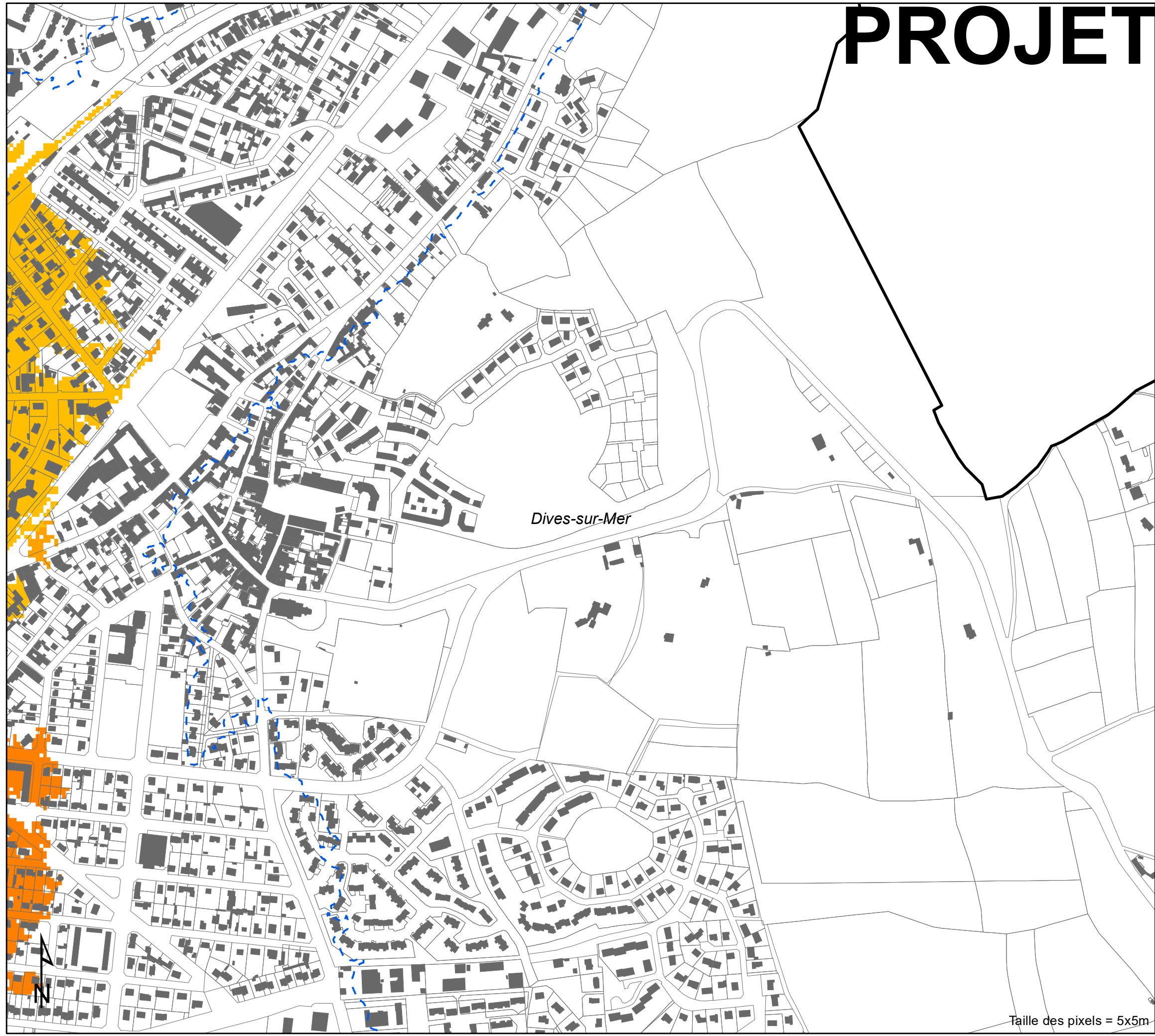
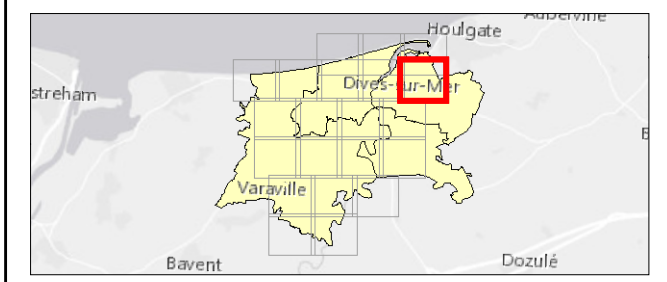


Cartographie des aléas littoraux dans le cadre du projet PPRL Dives

Scénario de référence (+20cm d'élévation)
Cote de la submersion marine par modélisation
Secteur Dives

12107_004_160425_Dives_cote_submersion_Ref20_v3 no.:4
Date: 26/04/2016 Planche 8 / 21

Van Immerseelstraat 66
2018 Antwerpen
Tel +32 3 270 92 20
Fax +32 3 235 67 11
E-mail: info@imdc.be



Dives-sur-Mer

Taille des pixels = 5x5m

Légende

- Contour niveau marin de référence
- Limite communale
- Cadastre parcelle
- Cadastre bâtiment

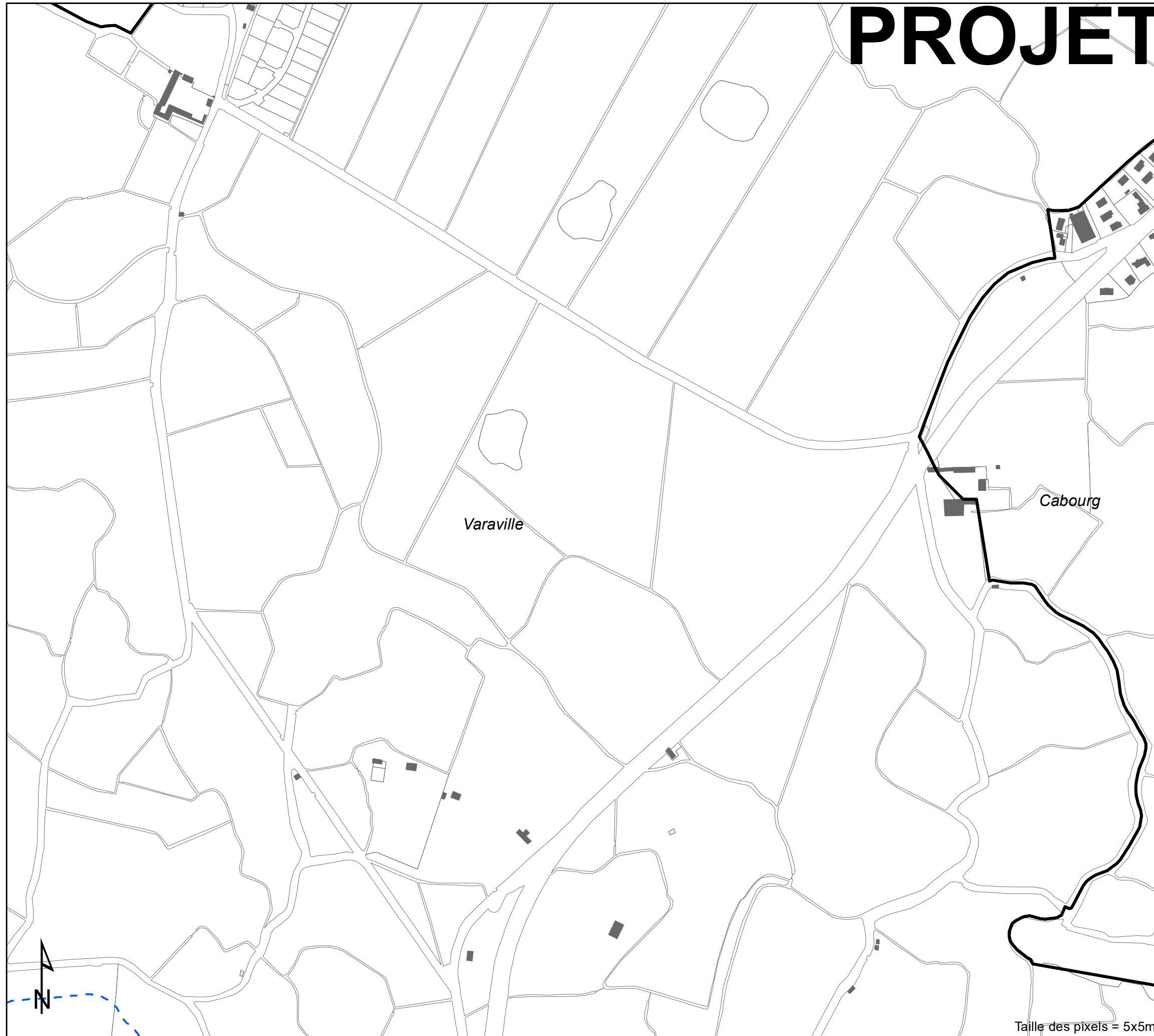
Cote de la submersion [mIGN]

2.61 - 2.8	4.61 - 4.8	6.61 - 6.8
2.81 - 3	4.81 - 5	6.81 - 7
3.01 - 3.2	5.01 - 5.2	7.01 - 7.2
3.21 - 3.4	5.21 - 5.4	7.21 - 7.4
3.41 - 3.6	5.41 - 5.6	7.41 - 7.6
3.61 - 3.8	5.61 - 5.8	7.61 - 7.8
3.81 - 4	5.81 - 6	7.81 - 8
4.01 - 4.2	6.01 - 6.2	8.01 - 8.2
4.21 - 4.4	6.21 - 6.4	8.21 - 8.4
4.41 - 4.6	6.41 - 6.6	



Echelle: 1:5000

PROJET



Taille des pixels = 5x5m

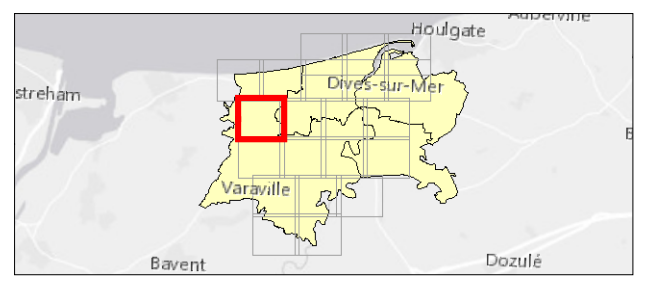


Cartographie des aléas littoraux dans le cadre du projet PPRL Dives

Scénario de référence (+20cm d'élévation)
Cote de la submersion marine par modélisation
Secteur Dives

12107_004_160425_Dives_cote_submersion_Ref20_v3 no.:4
Date: 26/04/2016 Planche 9 / 21

Van Immerseelstraat 66
2018 Antwerpen
Tel +32 3 270 92 20
Fax +32 3 235 67 11
E-mail: info@imdc.be



Légende

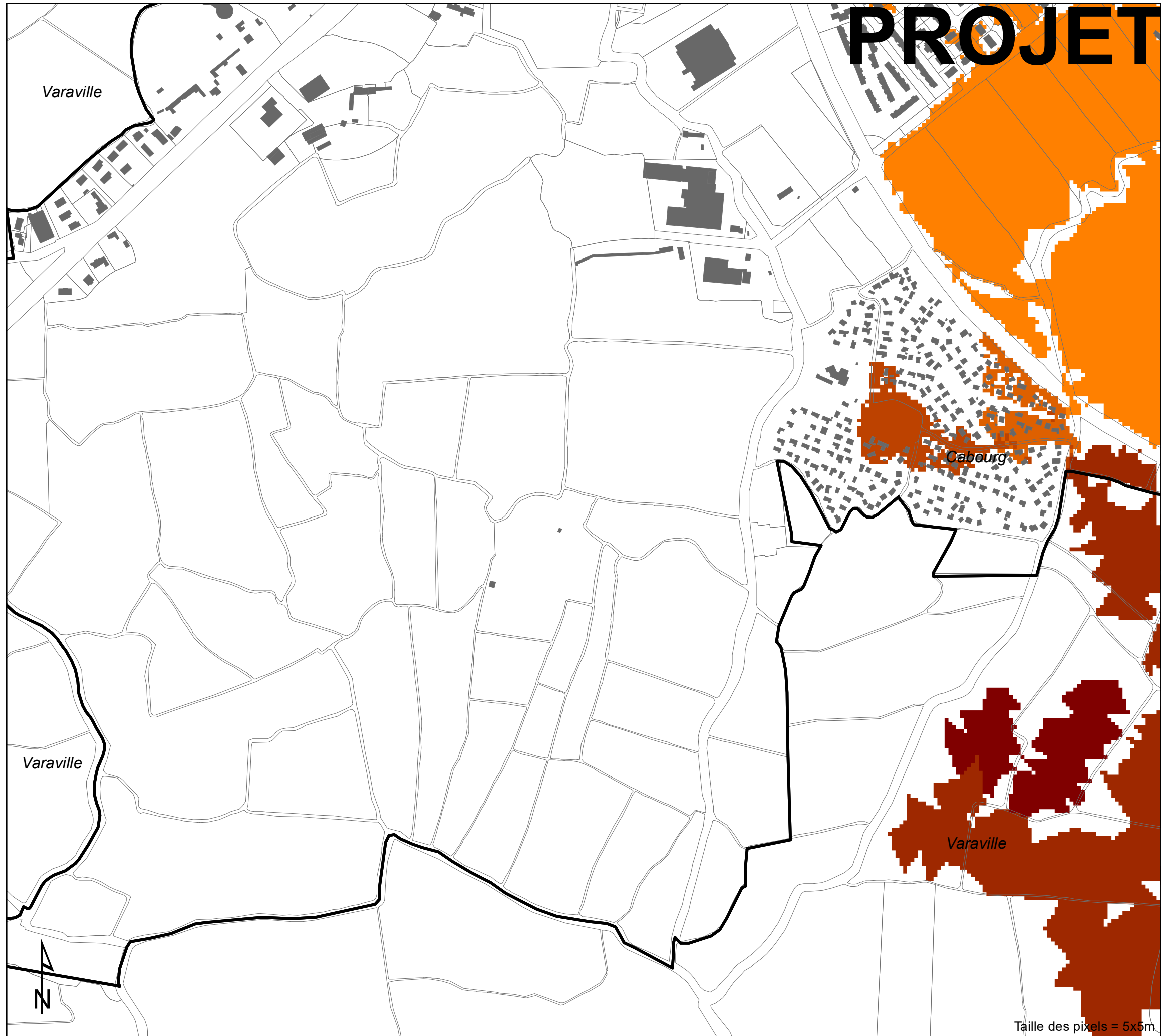
- - - Contour niveau marin de référence
- Limite communale
- Cadastre parcelle
- Cadastre bâtiment

Cote de la submersion [mIGN]

2.61 - 2.8	4.61 - 4.8	6.61 - 6.8
2.81 - 3	4.81 - 5	6.81 - 7
3.01 - 3.2	5.01 - 5.2	7.01 - 7.2
3.21 - 3.4	5.21 - 5.4	7.21 - 7.4
3.41 - 3.6	5.41 - 5.6	7.41 - 7.6
3.61 - 3.8	5.61 - 5.8	7.61 - 7.8
3.81 - 4	5.81 - 6	7.81 - 8
4.01 - 4.2	6.01 - 6.2	8.01 - 8.2
4.21 - 4.4	6.21 - 6.4	8.21 - 8.4
4.41 - 4.6	6.41 - 6.6	



Echelle: 1:5000



PROJET

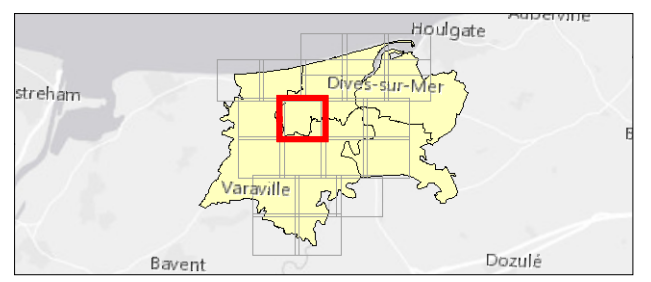


Cartographie des aléas littoraux dans le cadre du projet PPRL Dives

Scénario de référence (+20cm d'élévation)
Cote de la submersion marine par modélisation
Secteur Dives

12107_004_160425_Dives_cote_submersion_Ref20_v3 no.:4
Date: 26/04/2016 Planche 10 / 21

Van Immerseelstraat 66
2018 Antwerpen
Tel +32 3 270 92 20
Fax +32 3 235 67 11
E-mail: info@imdc.be



Légende

- - - Contour niveau marin de référence
- Limite communale
- Cadastre parcelle
- Cadastre bâtiment

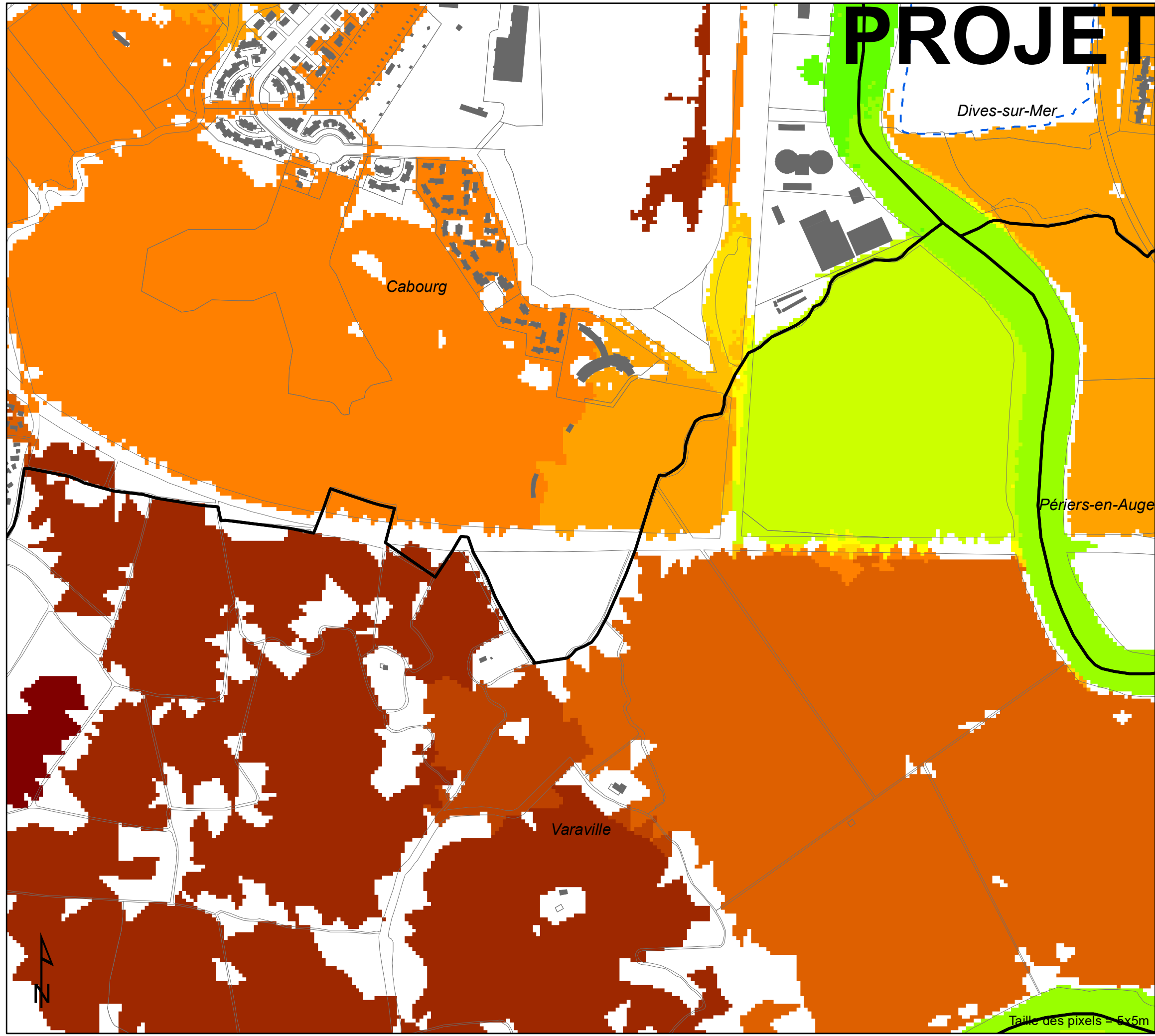
Cote de la submersion [mIGN]

2.61 - 2.8	4.61 - 4.8	6.61 - 6.8
2.81 - 3	4.81 - 5	6.81 - 7
3.01 - 3.2	5.01 - 5.2	7.01 - 7.2
3.21 - 3.4	5.21 - 5.4	7.21 - 7.4
3.41 - 3.6	5.41 - 5.6	7.41 - 7.6
3.61 - 3.8	5.61 - 5.8	7.61 - 7.8
3.81 - 4	5.81 - 6	7.81 - 8
4.01 - 4.2	6.01 - 6.2	8.01 - 8.2
4.21 - 4.4	6.21 - 6.4	8.21 - 8.4
4.41 - 4.6	6.41 - 6.6	

0 100 200 300 m

Echelle: 1:5000

Taille des pixels = 5x5m



PROJET

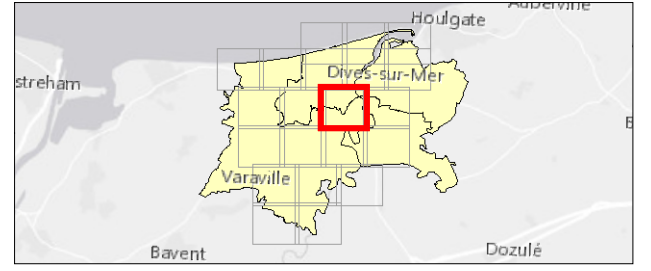


Cartographie des aléas littoraux dans le cadre du projet PPRL Dives

Scénario de référence (+20cm d'élévation)
Cote de la submersion marine par modélisation
Secteur Dives

12107_004_160425_Dives_cote_submersion_Ref20_v3 no.:4
Date: 26/04/2016 Planche 11 / 21

Van Immerseelstraat 66
2018 Antwerpen
Tel +32 3 270 92 20
Fax +32 3 235 67 11
E-mail: info@imdc.be



Légende

- - - Contour niveau marin de référence
- Limite communale
- ▭ Cadastre parcelle
- ▭ Cadastre bâtiment

Cote de la submersion [mIGN]

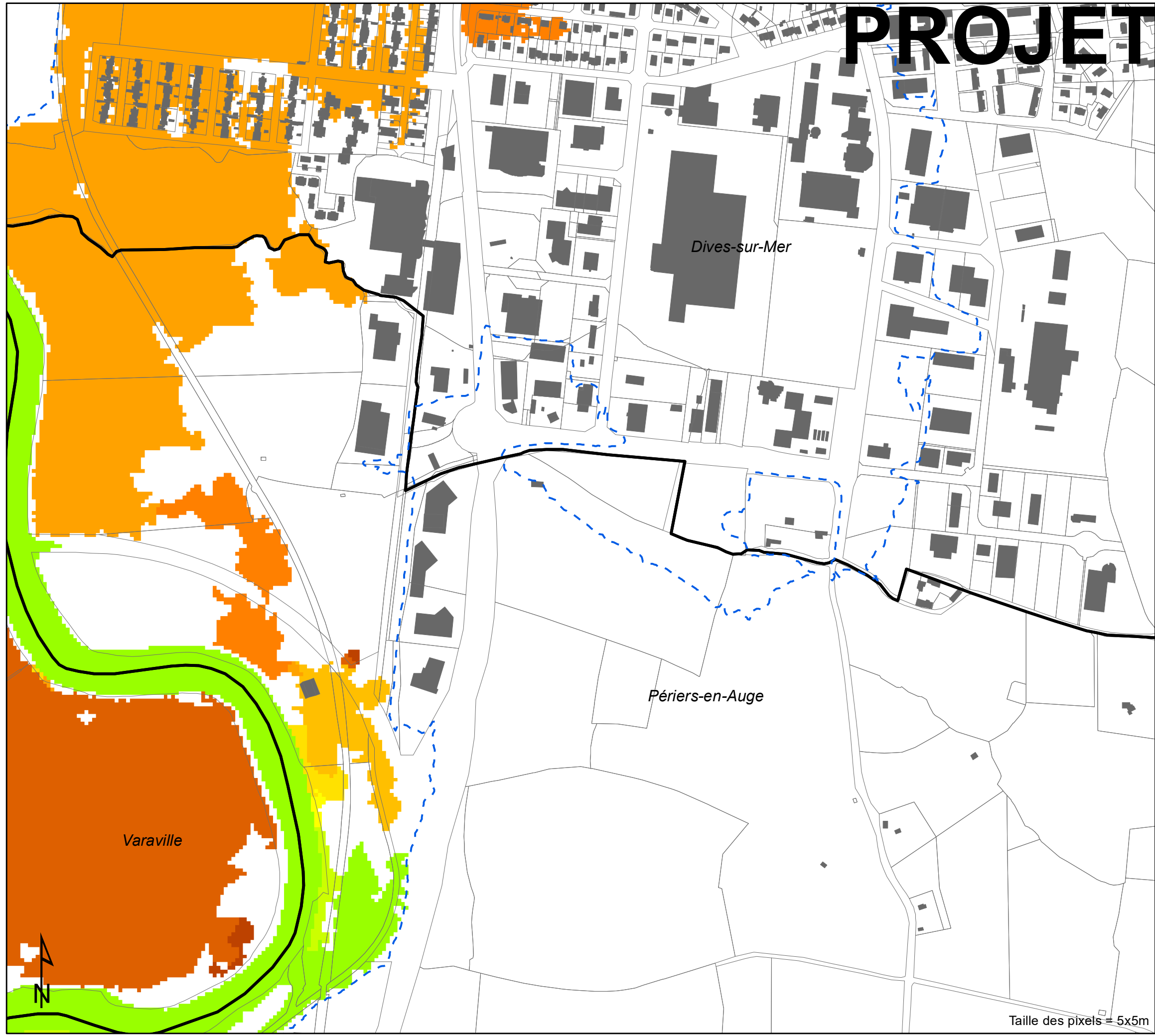
2.61 - 2.8	4.61 - 4.8	6.61 - 6.8
2.81 - 3	4.81 - 5	6.81 - 7
3.01 - 3.2	5.01 - 5.2	7.01 - 7.2
3.21 - 3.4	5.21 - 5.4	7.21 - 7.4
3.41 - 3.6	5.41 - 5.6	7.41 - 7.6
3.61 - 3.8	5.61 - 5.8	7.61 - 7.8
3.81 - 4	5.81 - 6	7.81 - 8
4.01 - 4.2	6.01 - 6.2	8.01 - 8.2
4.21 - 4.4	6.21 - 6.4	8.21 - 8.4
4.41 - 4.6	6.41 - 6.6	

0 100 200 300 m

Echelle: 1:5000

Taille des pixels = 5x5m

PROJET



Taille des pixels = 5x5m

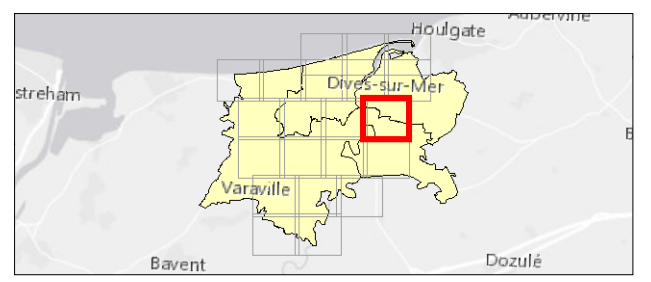


Cartographie des aléas littoraux dans le cadre du projet PPRL Dives

Scénario de référence (+20cm d'élévation)
Cote de la submersion marine par modélisation
Secteur Dives

12107_004_160425_Dives_cote_submersion_Ref20_v3 no.:4
Date: 26/04/2016 Planche 12 / 21

Van Immerseelstraat 66
2018 Antwerpen
Tel +32 3 270 92 20
Fax +32 3 235 67 11
E-mail: info@imdc.be



Légende

- - - Contour niveau marin de référence
- Limite communale
- Cadastre parcelle
- Cadastre bâtiment

Cote de la submersion [mIGN]

2.61 - 2.8	4.61 - 4.8	6.61 - 6.8
2.81 - 3	4.81 - 5	6.81 - 7
3.01 - 3.2	5.01 - 5.2	7.01 - 7.2
3.21 - 3.4	5.21 - 5.4	7.21 - 7.4
3.41 - 3.6	5.41 - 5.6	7.41 - 7.6
3.61 - 3.8	5.61 - 5.8	7.61 - 7.8
3.81 - 4	5.81 - 6	7.81 - 8
4.01 - 4.2	6.01 - 6.2	8.01 - 8.2
4.21 - 4.4	6.21 - 6.4	8.21 - 8.4
4.41 - 4.6	6.41 - 6.6	



Echelle: 1:5000

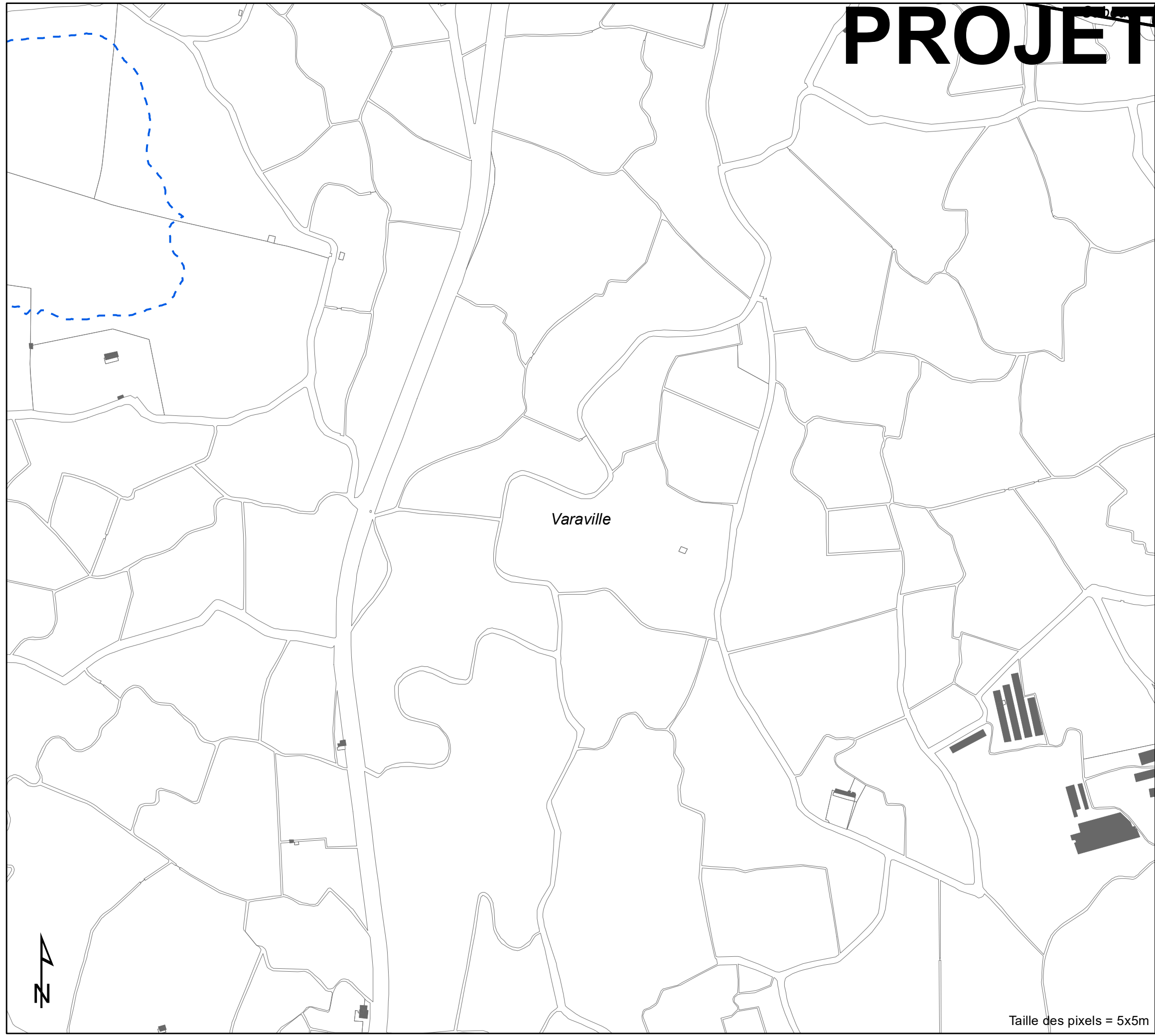
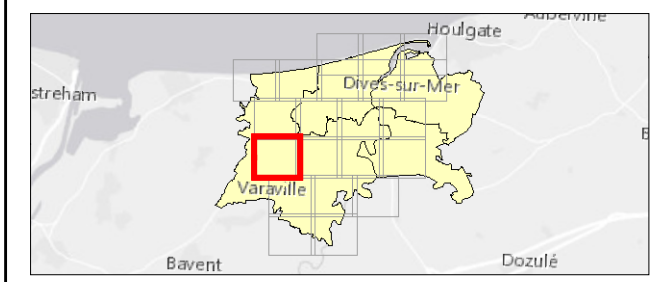
PROJET



Cartographie des aléas littoraux dans le cadre du projet PPRL Dives

Scénario de référence (+20cm d'élévation)
Cote de la submersion marine par modélisation
Secteur Dives

12107_004_160425_Dives_cote_submersion_Ref20_v3 no.:4
Date: 26/04/2016 Planche 13 / 21



Taille des pixels = 5x5m

Légende

- - - Contour niveau marin de référence
- Limite communale
- Cadastre parcelle
- Cadastre bâtiment

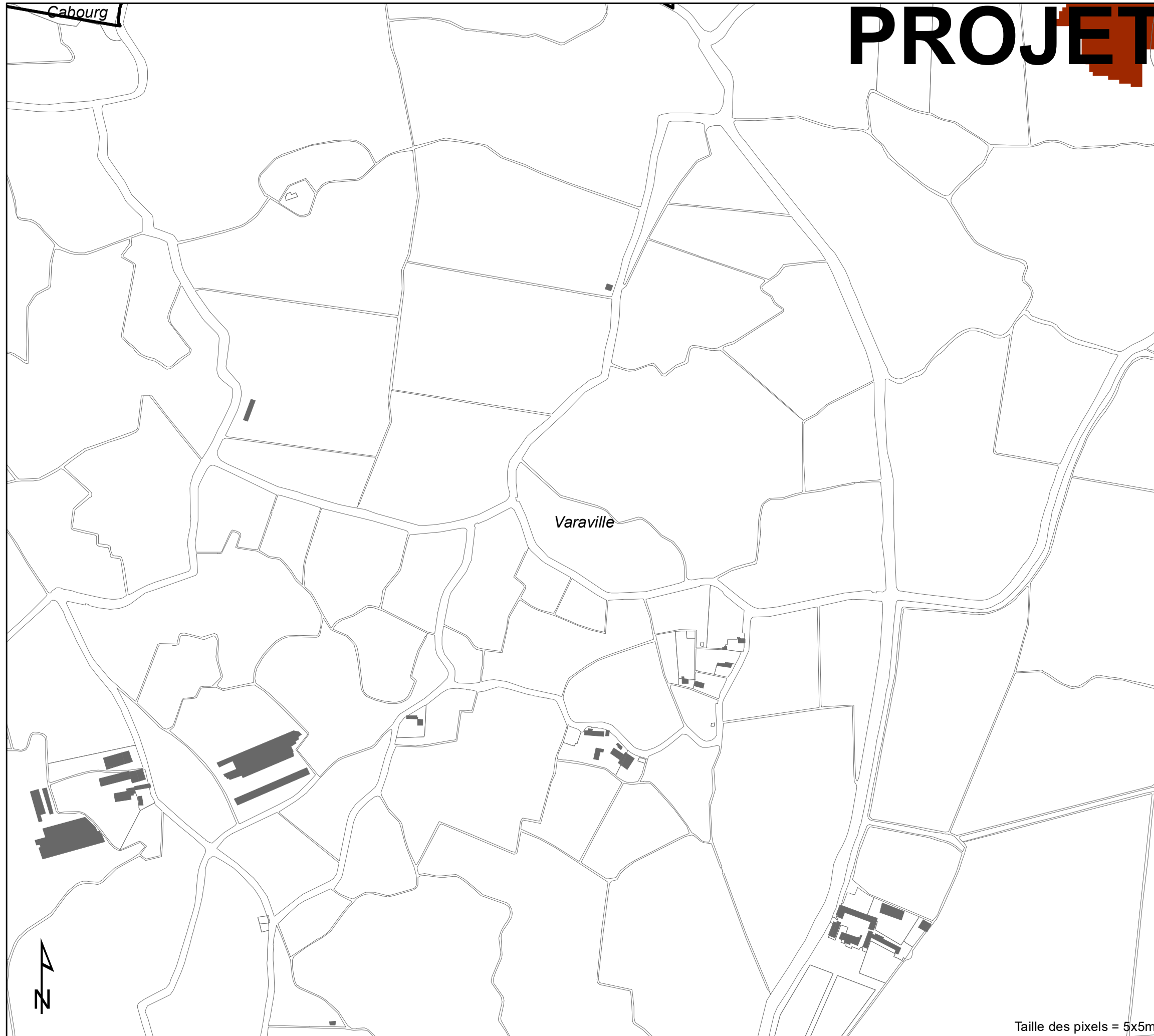
Cote de la submersion [mIGN]

2.61 - 2.8	4.61 - 4.8	6.61 - 6.8
2.81 - 3	4.81 - 5	6.81 - 7
3.01 - 3.2	5.01 - 5.2	7.01 - 7.2
3.21 - 3.4	5.21 - 5.4	7.21 - 7.4
3.41 - 3.6	5.41 - 5.6	7.41 - 7.6
3.61 - 3.8	5.61 - 5.8	7.61 - 7.8
3.81 - 4	5.81 - 6	7.81 - 8
4.01 - 4.2	6.01 - 6.2	8.01 - 8.2
4.21 - 4.4	6.21 - 6.4	8.21 - 8.4
4.41 - 4.6	6.41 - 6.6	



Echelle: 1:5000

PROJET



Cabourg

Varaville

N


Taille des pixels = 5x5m



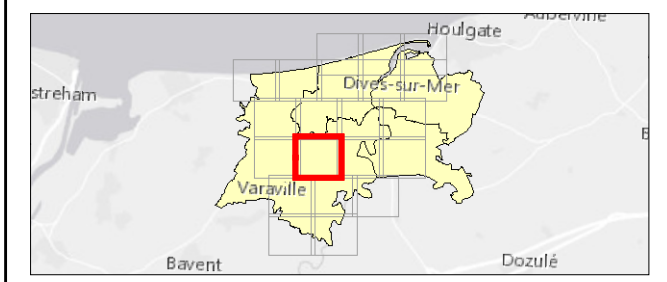
Cartographie des aléas littoraux dans le cadre du projet PPRL Dives

**Scénario de référence (+20cm d'élévation)
Cote de la submersion marine par modélisation
Secteur Dives**

12107_004_160425_Dives_cote_submersion_Ref20_v3 no.:4
Date: 26/04/2016 Planche 14 / 21



Van Immerseelstraat 66
2018 Antwerpen
Tel +32 3 270 92 20
Fax +32 3 235 67 11
E-mail: info@imdc.be



Légende

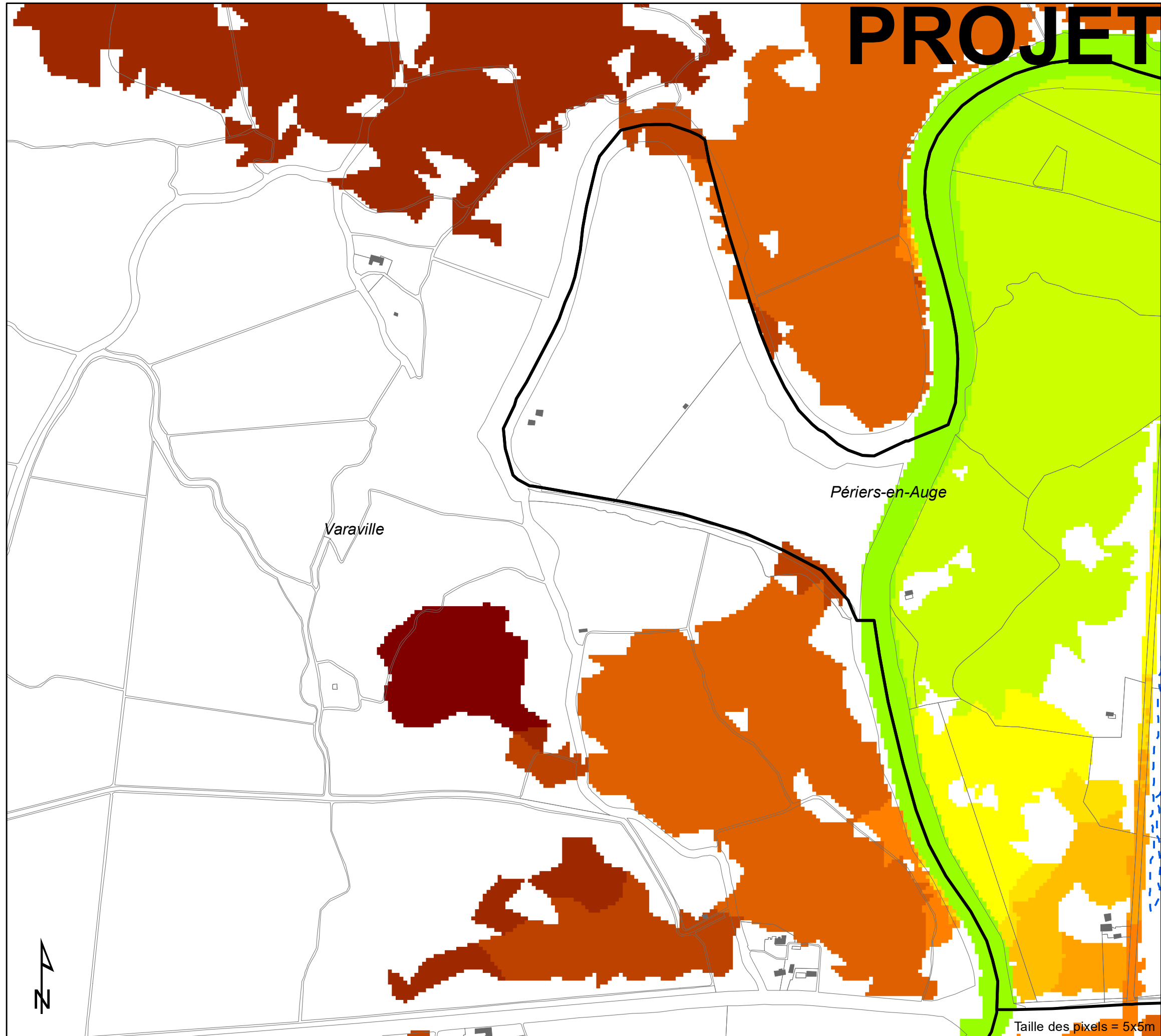
- - - Contour niveau marin de référence
- Limite communale
- Cadastre parcelle
- Cadastre bâtiment

Cote de la submersion [mIGN]

2.61 - 2.8	4.61 - 4.8	6.61 - 6.8
2.81 - 3	4.81 - 5	6.81 - 7
3.01 - 3.2	5.01 - 5.2	7.01 - 7.2
3.21 - 3.4	5.21 - 5.4	7.21 - 7.4
3.41 - 3.6	5.41 - 5.6	7.41 - 7.6
3.61 - 3.8	5.61 - 5.8	7.61 - 7.8
3.81 - 4	5.81 - 6	7.81 - 8
4.01 - 4.2	6.01 - 6.2	8.01 - 8.2
4.21 - 4.4	6.21 - 6.4	8.21 - 8.4
4.41 - 4.6	6.41 - 6.6	



Echelle: 1:5000

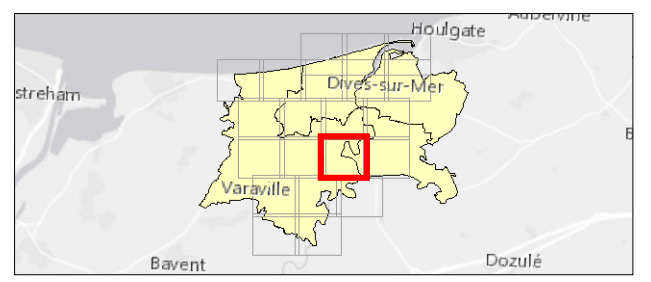


**Cartographie des aléas littoraux
dans le cadre du projet PPRL
Dives**

**Scénario de référence (+20cm d'élévation)
Cote de la submersion marine par modélisation
Secteur Dives**

12107_004_160425_Dives_cote_submersion_Ref20_v3 no.:4
Date: 26/04/2016 Planche 15 / 21

Van Immerseelstraat 66
2018 Antwerpen
Tel +32 3 270 92 20
Fax +32 3 235 67 11
E-mail: info@imdc.be



Légende

- - - Contour niveau marin de référence
- Limite communale
- ▭ Cadastre parcelle
- ▭ Cadastre bâtiment

Cote de la submersion [mIGN]

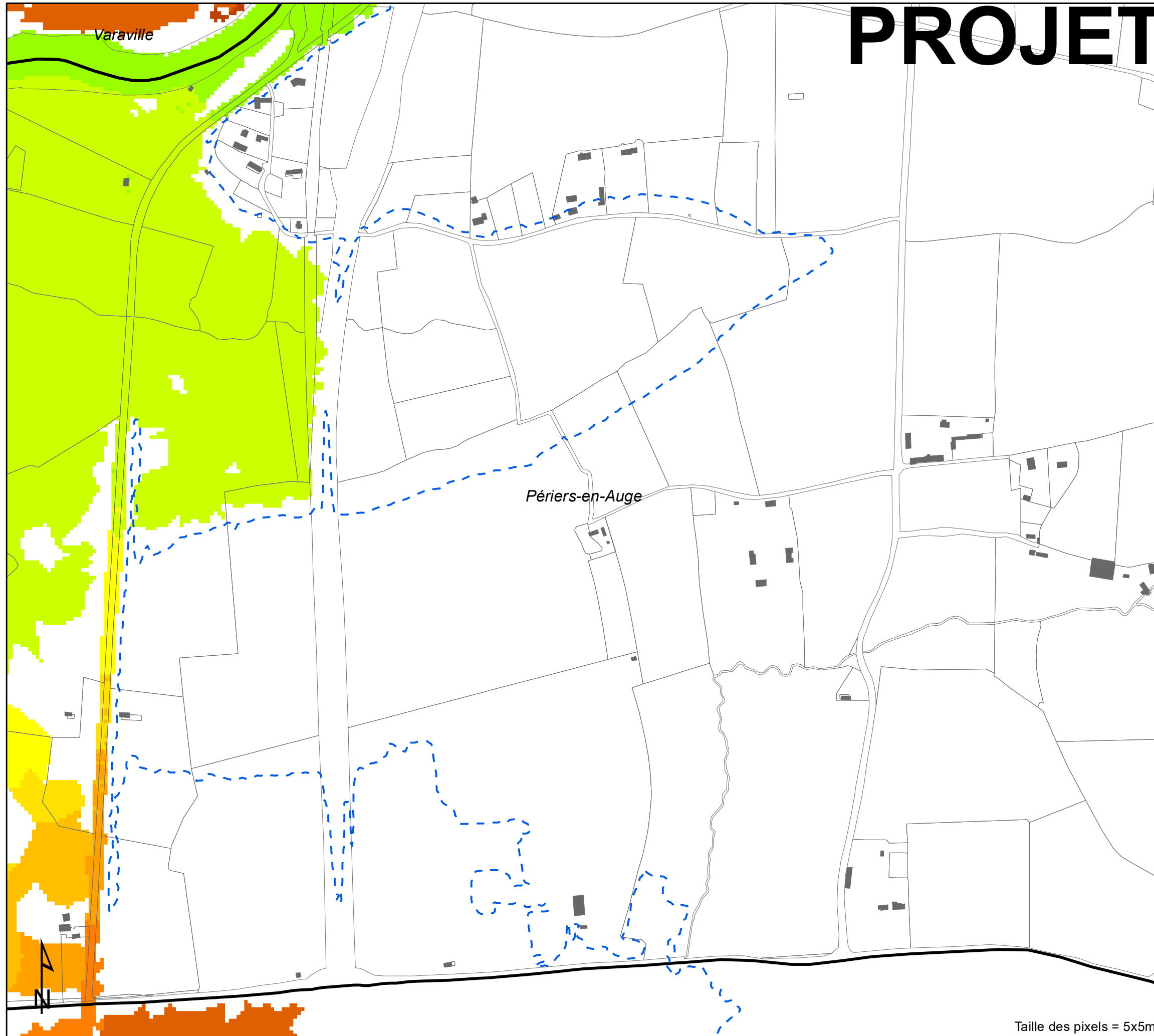
2.61 - 2.8	4.61 - 4.8	6.61 - 6.8
2.81 - 3	4.81 - 5	6.81 - 7
3.01 - 3.2	5.01 - 5.2	7.01 - 7.2
3.21 - 3.4	5.21 - 5.4	7.21 - 7.4
3.41 - 3.6	5.41 - 5.6	7.41 - 7.6
3.61 - 3.8	5.61 - 5.8	7.61 - 7.8
3.81 - 4	5.81 - 6	7.81 - 8
4.01 - 4.2	6.01 - 6.2	8.01 - 8.2
4.21 - 4.4	6.21 - 6.4	8.21 - 8.4
4.41 - 4.6	6.41 - 6.6	



Echelle: 1:5000

Taille des pixels = 5x5m

PROJET

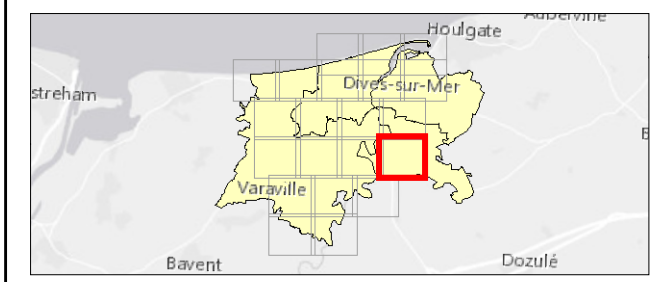


Cartographie des aléas littoraux dans le cadre du projet PPRL Dives

**Scénario de référence (+20cm d'élévation)
Cote de la submersion marine par modélisation
Secteur Dives**

12107_004_160425_Dives_cote_submersion_Ref20_v3 no.:4
Date: 26/04/2016 Planche 16 / 21

Van Immerseelstraat 66
2018 Antwerpen
Tel +32 3 270 92 20
Fax +32 3 235 67 11
E-mail: info@imdc.be



Légende

- - - Contour niveau marin de référence
- Limite communale
- Cadastre parcelle
- Cadastre bâtiment

Cote de la submersion [mIGN]

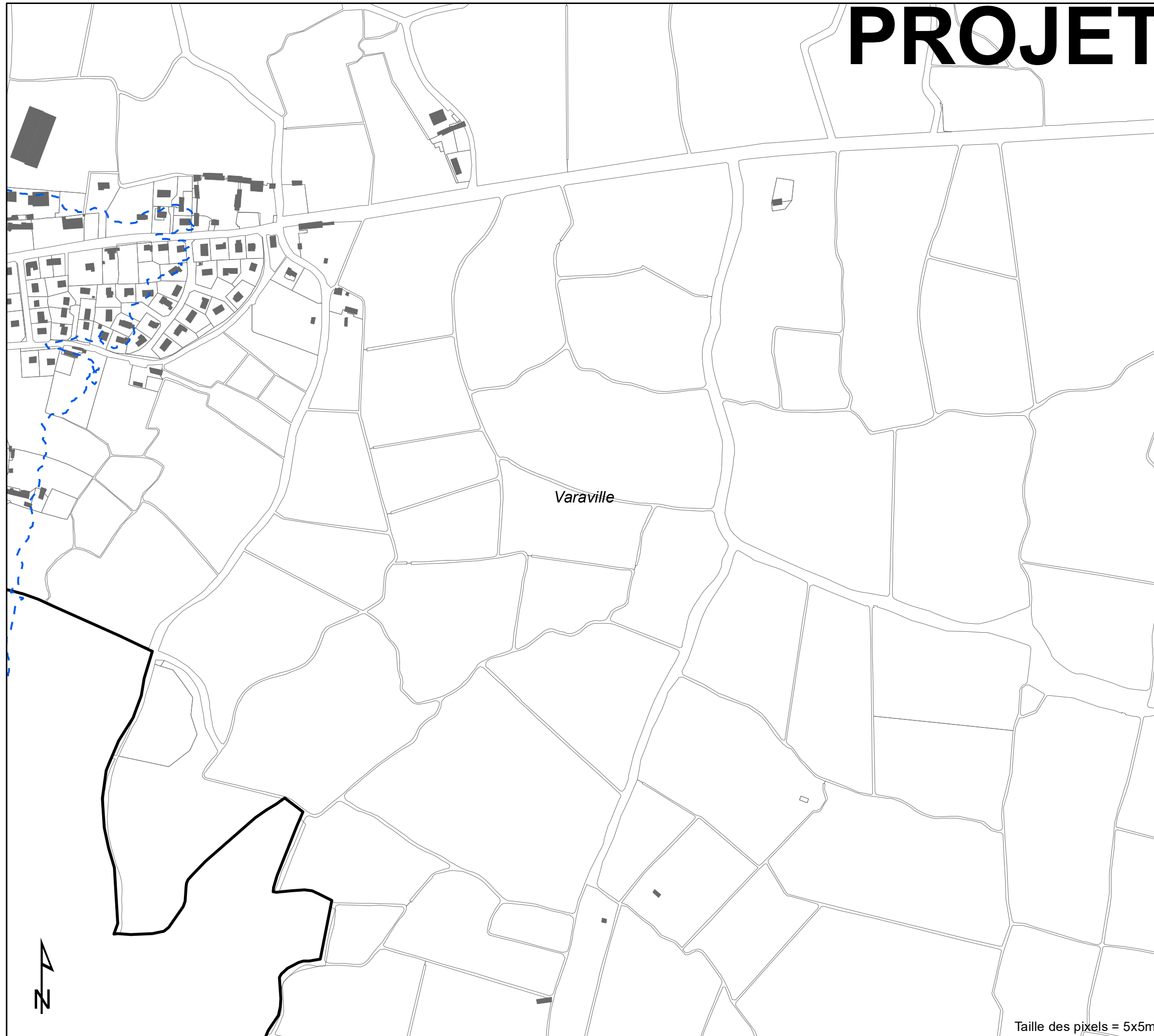
	2.61 - 2.8		4.61 - 4.8		6.61 - 6.8
	2.81 - 3		4.81 - 5		6.81 - 7
	3.01 - 3.2		5.01 - 5.2		7.01 - 7.2
	3.21 - 3.4		5.21 - 5.4		7.21 - 7.4
	3.41 - 3.6		5.41 - 5.6		7.41 - 7.6
	3.61 - 3.8		5.61 - 5.8		7.61 - 7.8
	3.81 - 4		5.81 - 6		7.81 - 8
	4.01 - 4.2		6.01 - 6.2		8.01 - 8.2
	4.21 - 4.4		6.21 - 6.4		8.21 - 8.4
	4.41 - 4.6		6.41 - 6.6		



Echelle: 1:5000

Taille des pixels = 5x5m

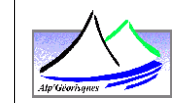
PROJET



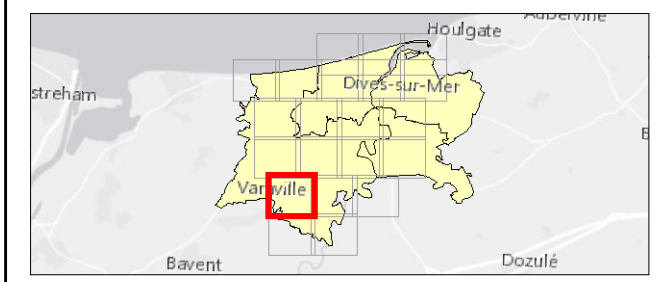
Cartographie des aléas littoraux dans le cadre du projet PPRL Dives

**Scénario de référence (+20cm d'élévation)
Cote de la submersion marine par modélisation
Secteur Dives**

12107_004_160425_Dives_cote_submersion_Ref20_v3 no.:4
Date: 26/04/2016 Planche 17 / 21



Van Immerseelstraat 66
2018 Antwerpen
Tel +32 3 270 92 20
Fax +32 3 235 67 11
E-mail: info@imdc.be



Légende

- - - Contour niveau marin de référence
- Limite communale
- Cadastre parcelle
- Cadastre bâtiment

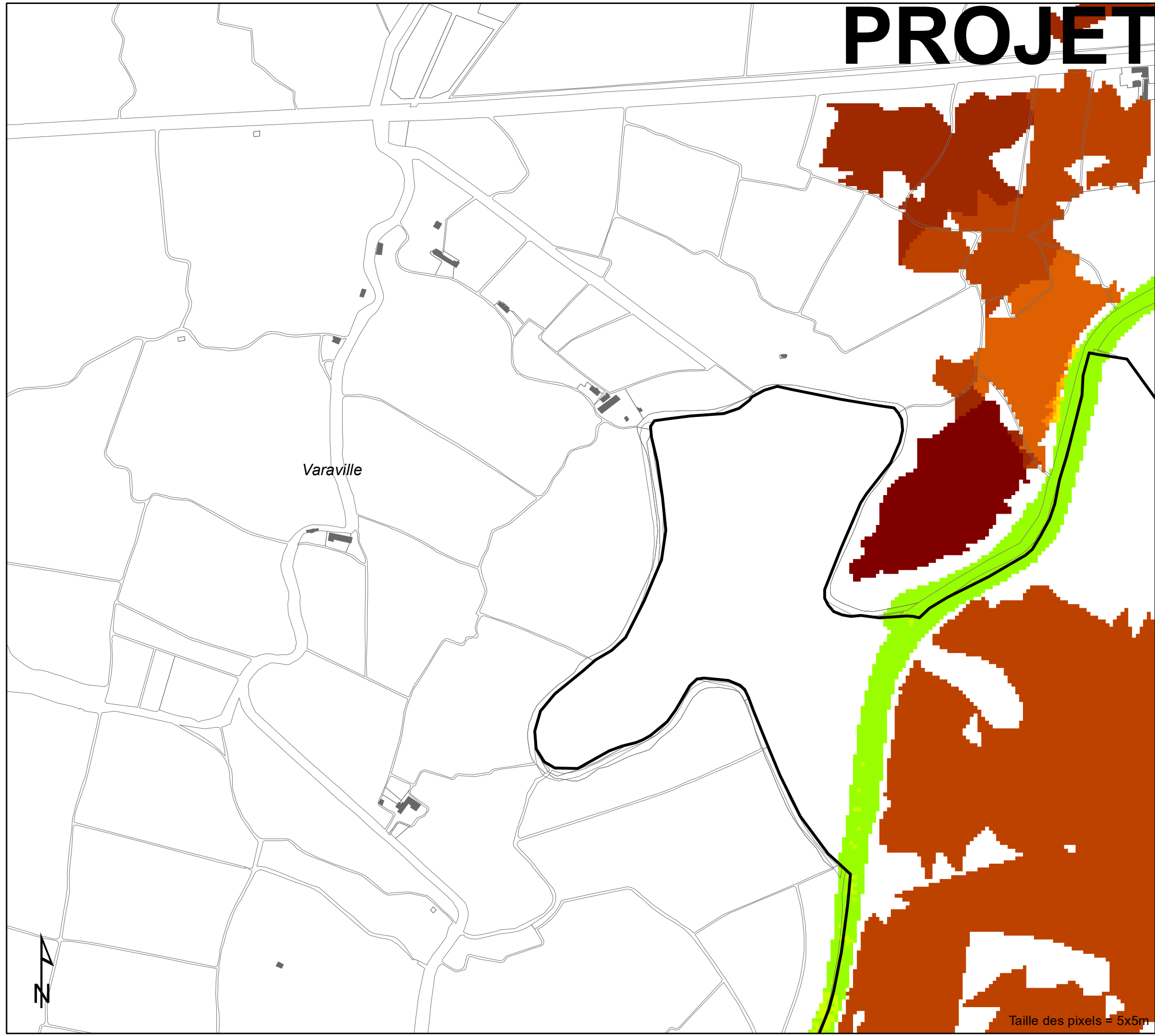
Cote de la submersion [mIGN]

2.61 - 2.8	4.61 - 4.8	6.61 - 6.8
2.81 - 3	4.81 - 5	6.81 - 7
3.01 - 3.2	5.01 - 5.2	7.01 - 7.2
3.21 - 3.4	5.21 - 5.4	7.21 - 7.4
3.41 - 3.6	5.41 - 5.6	7.41 - 7.6
3.61 - 3.8	5.61 - 5.8	7.61 - 7.8
3.81 - 4	5.81 - 6	7.81 - 8
4.01 - 4.2	6.01 - 6.2	8.01 - 8.2
4.21 - 4.4	6.21 - 6.4	8.21 - 8.4
4.41 - 4.6	6.41 - 6.6	



Echelle: 1:5000

PROJET



Varaville

Taille des pixels = 5x5m

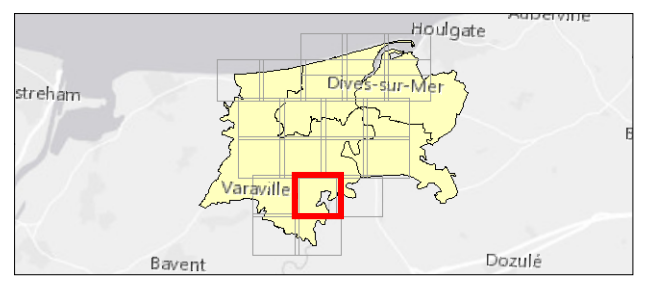


Cartographie des aléas littoraux dans le cadre du projet PPRL Dives

Scénario de référence (+20cm d'élévation)
Cote de la submersion marine par modélisation
Secteur Dives

12107_004_160425_Dives_cote_submersion_Ref20_v3 no.:4
Date: 26/04/2016 Planche 18 / 21

Van Immerseelstraat 66
2018 Antwerpen
Tel +32 3 270 92 20
Fax +32 3 235 67 11
E-mail: info@imdc.be



Légende

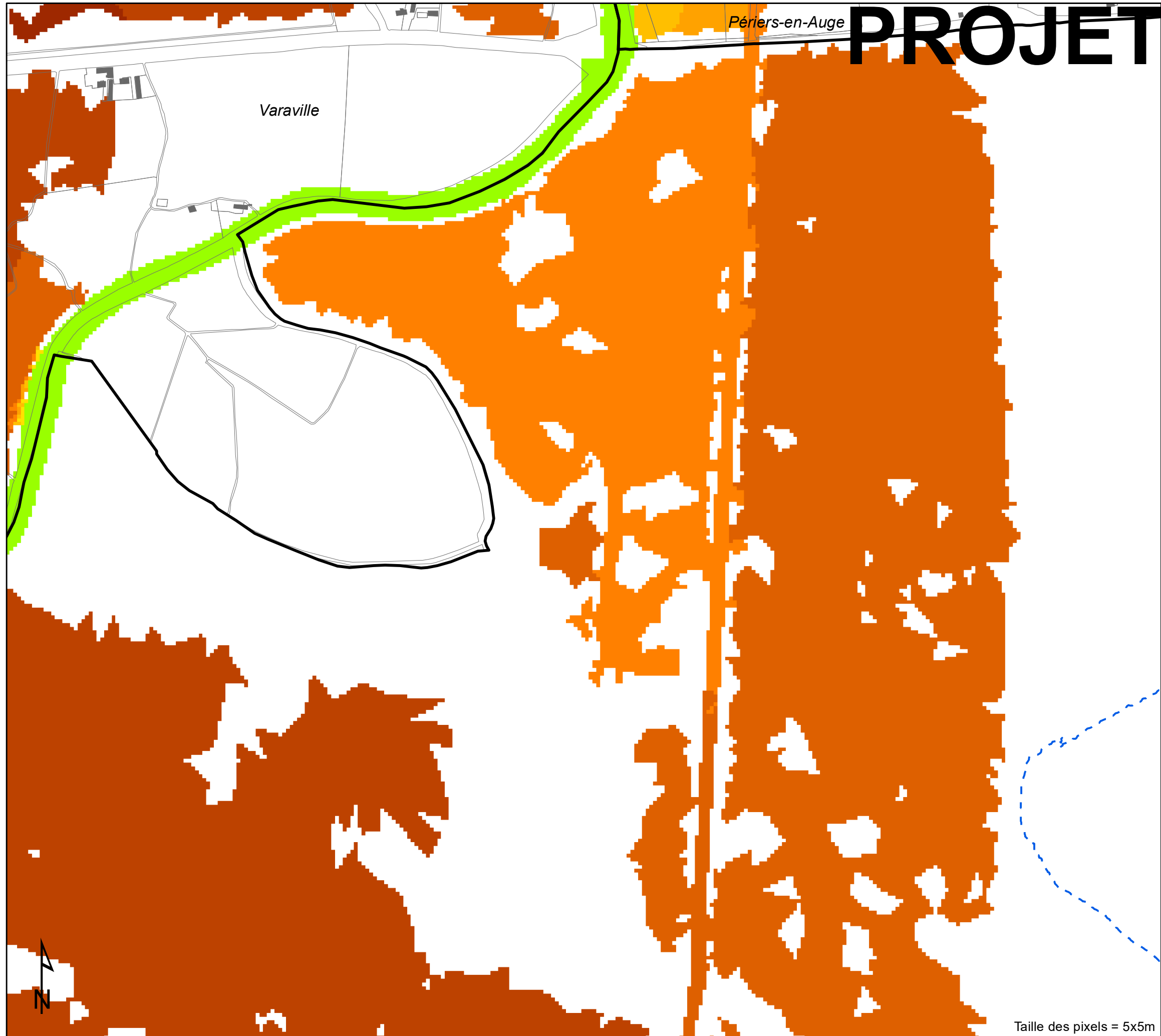
- - - Contour niveau marin de référence
- Limite communale
- ▭ Cadastre parcelle
- ▭ Cadastre bâtiment

Cote de la submersion [mIGN]

2.61 - 2.8	4.61 - 4.8	6.61 - 6.8
2.81 - 3	4.81 - 5	6.81 - 7
3.01 - 3.2	5.01 - 5.2	7.01 - 7.2
3.21 - 3.4	5.21 - 5.4	7.21 - 7.4
3.41 - 3.6	5.41 - 5.6	7.41 - 7.6
3.61 - 3.8	5.61 - 5.8	7.61 - 7.8
3.81 - 4	5.81 - 6	7.81 - 8
4.01 - 4.2	6.01 - 6.2	8.01 - 8.2
4.21 - 4.4	6.21 - 6.4	8.21 - 8.4
4.41 - 4.6	6.41 - 6.6	



Echelle: 1:5000



Périers-en-Auge

PROJET

Varaville



Taille des pixels = 5x5m

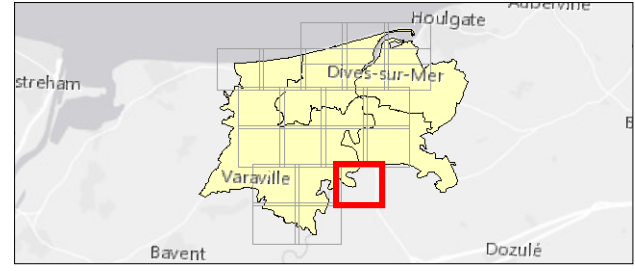


Cartographie des aléas littoraux dans le cadre du projet PPRL Dives

Scénario de référence (+20cm d'élévation)
Cote de la submersion marine par modélisation
Secteur Dives

12107_004_160425_Dives_cote_submersion_Ref20_v3 no.:4
Date: 26/04/2016 Planche 19 / 21

Van Immerseelstraat 66
2018 Antwerpen
Tel +32 3 270 92 20
Fax +32 3 235 67 11
E-mail: info@imdc.be



Légende

- - - Contour niveau marin de référence
- Limite communale
- ▭ Cadastre parcelle
- ▭ Cadastre bâtiment

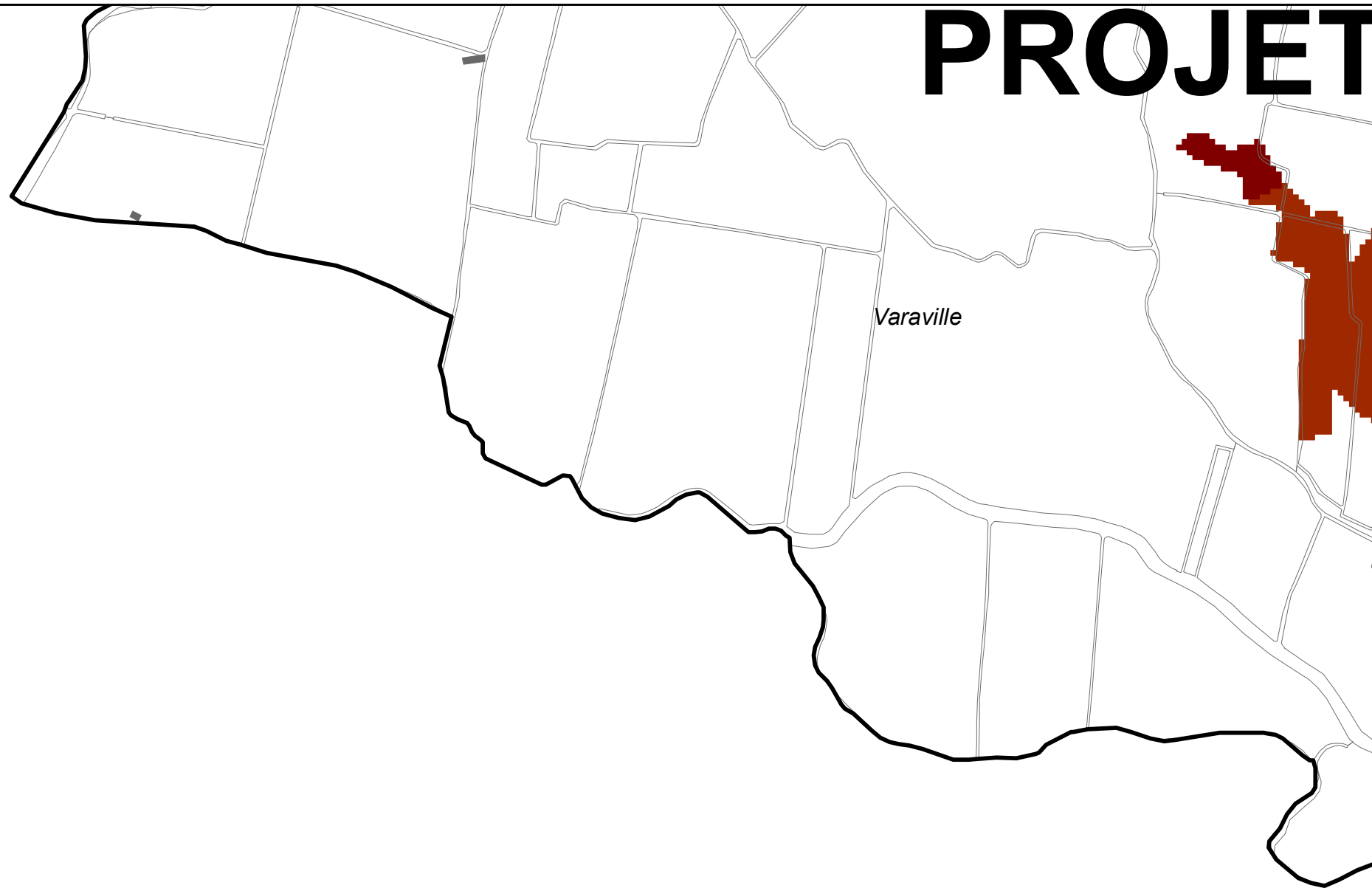
Cote de la submersion [mIGN]

2.61 - 2.8	4.61 - 4.8	6.61 - 6.8
2.81 - 3	4.81 - 5	6.81 - 7
3.01 - 3.2	5.01 - 5.2	7.01 - 7.2
3.21 - 3.4	5.21 - 5.4	7.21 - 7.4
3.41 - 3.6	5.41 - 5.6	7.41 - 7.6
3.61 - 3.8	5.61 - 5.8	7.61 - 7.8
3.81 - 4	5.81 - 6	7.81 - 8
4.01 - 4.2	6.01 - 6.2	8.01 - 8.2
4.21 - 4.4	6.21 - 6.4	8.21 - 8.4
4.41 - 4.6	6.41 - 6.6	

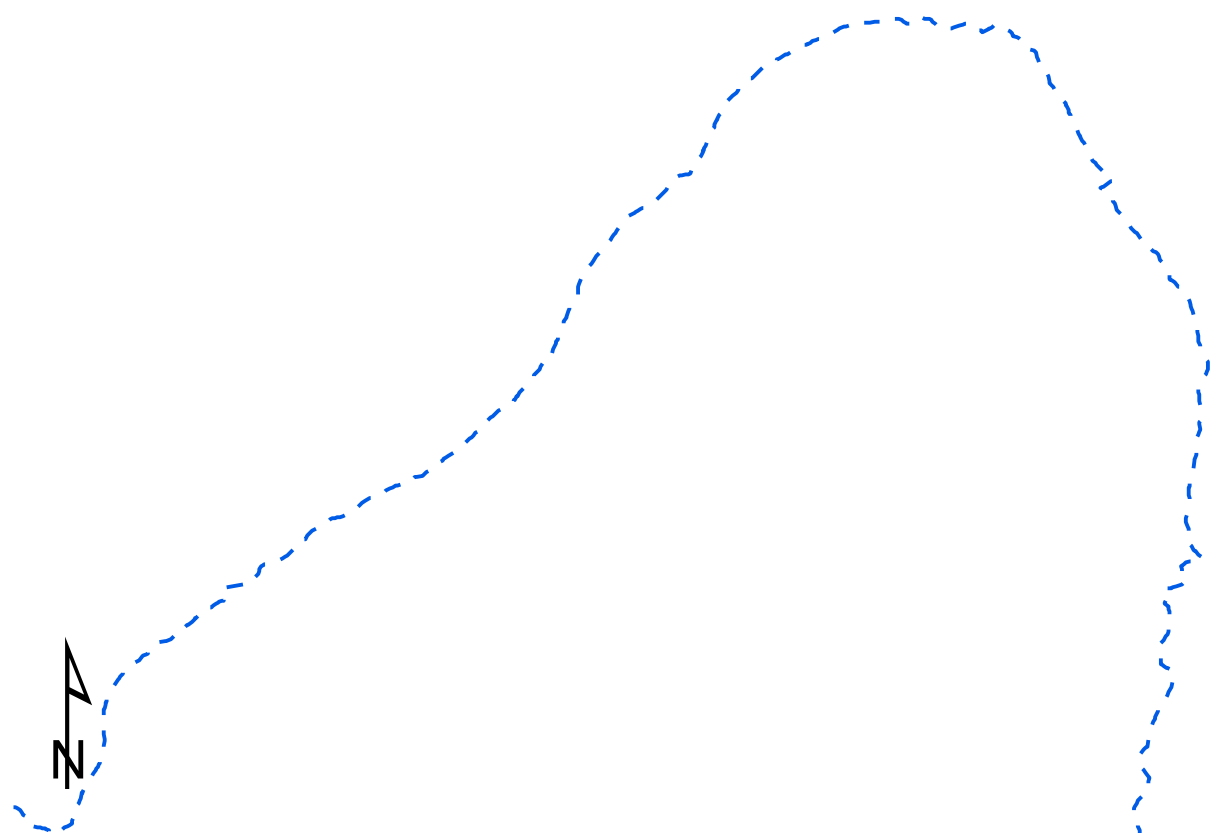


Echelle: 1:5000

PROJET



Varaville



Taille des pixels = 5x5m

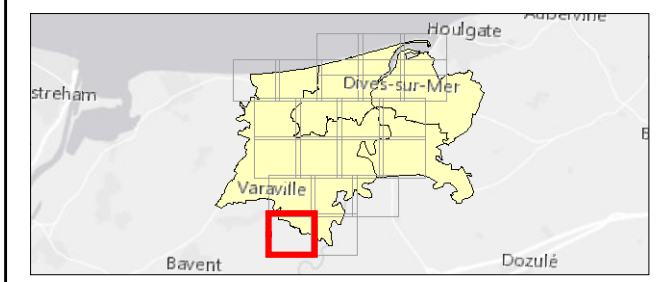


Cartographie des aléas littoraux dans le cadre du projet PPRL Dives

Scénario de référence (+20cm d'élévation)
Cote de la submersion marine par modélisation
Secteur Dives

12107_004_160425_Dives_cote_submersion_Ref20_v3 no.:4
Date: 26/04/2016 Planche 20 / 21

Van Immerseelstraat 66
2018 Antwerpen
Tel +32 3 270 92 20
Fax +32 3 235 67 11
E-mail: info@imdc.be



Légende

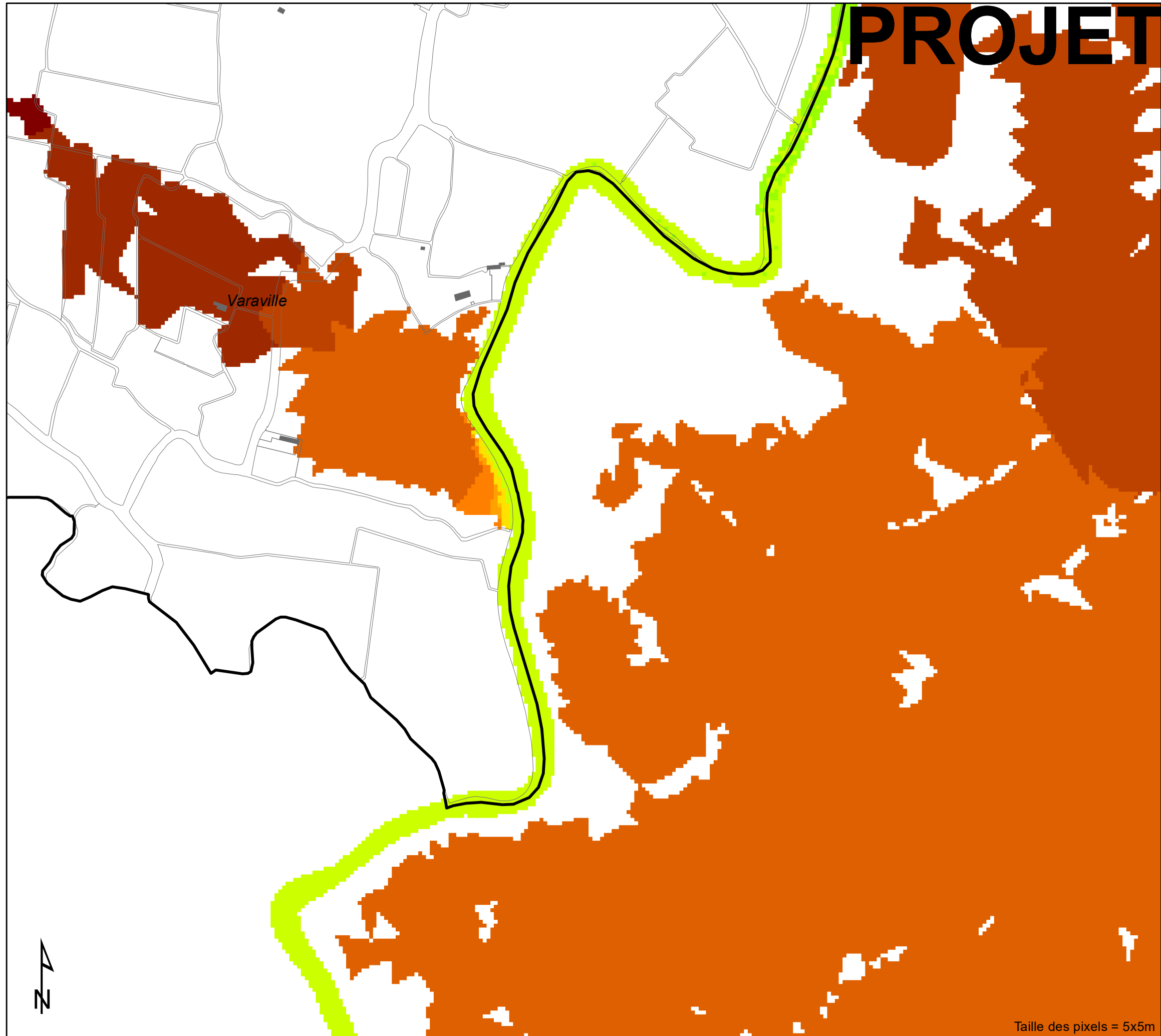
- - - Contour niveau marin de référence
- Limite communale
- Cadastre parcelle
- Cadastre bâtiment

Cote de la submersion [mIGN]

2.61 - 2.8	4.61 - 4.8	6.61 - 6.8
2.81 - 3	4.81 - 5	6.81 - 7
3.01 - 3.2	5.01 - 5.2	7.01 - 7.2
3.21 - 3.4	5.21 - 5.4	7.21 - 7.4
3.41 - 3.6	5.41 - 5.6	7.41 - 7.6
3.61 - 3.8	5.61 - 5.8	7.61 - 7.8
3.81 - 4	5.81 - 6	7.81 - 8
4.01 - 4.2	6.01 - 6.2	8.01 - 8.2
4.21 - 4.4	6.21 - 6.4	8.21 - 8.4
4.41 - 4.6	6.41 - 6.6	



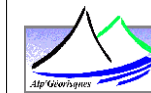
Echelle: 1:5000



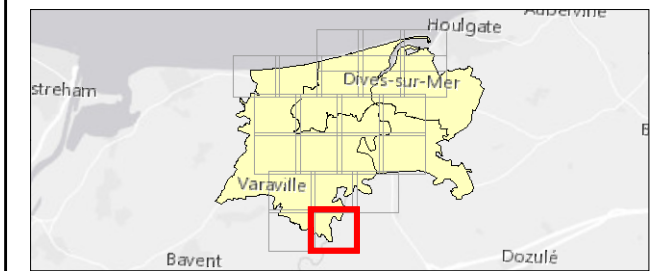
**Cartographie des aléas littoraux
dans le cadre du projet PPRL
Dives**

**Scénario de référence (+20cm d'élévation)
Cote de la submersion marine par modélisation
Secteur Dives**

12107_004_160425_Dives_cote_submersion_Ref20_v3 no.:4
Date: 26/04/2016 Planche 21 / 21



Van Immerseelstraat 66
2018 Antwerpen
Tel +32 3 270 92 20
Fax +32 3 235 67 11
E-mail: info@imdc.be



Légende

--- Contour niveau marin de référence

— Limite communale

□ Cadastre parcelle

■ Cadastre bâtiment

Cote de la submersion [mIGN]

2.61 - 2.8	4.61 - 4.8	6.61 - 6.8
2.81 - 3	4.81 - 5	6.81 - 7
3.01 - 3.2	5.01 - 5.2	7.01 - 7.2
3.21 - 3.4	5.21 - 5.4	7.21 - 7.4
3.41 - 3.6	5.41 - 5.6	7.41 - 7.6
3.61 - 3.8	5.61 - 5.8	7.61 - 7.8
3.81 - 4	5.81 - 6	7.81 - 8
4.01 - 4.2	6.01 - 6.2	8.01 - 8.2
4.21 - 4.4	6.21 - 6.4	8.21 - 8.4
4.41 - 4.6	6.41 - 6.6	



Echelle: 1:5000