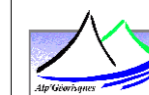


**Cartographie des aléas littoraux  
 dans le cadre du projet PPRL  
 Dives**




**Aléa Submersion Marine  
 Tableau d'assemblage  
 (Scénario de référence +60cm d'élévation)**


12107\_000\_160425\_Dives\_CA\_Ref60\_v2 Carte no.: 00  
 Date: 25/04/2016



Van Immerseelstraat 66  
 2018 Antwerpen  
 Tel +32 3 270 92 20  
 Fax +32 3 235 67 11  
 E-mail: info@imdc.be

**Légende**

-  Planche
-  étendue de l'aléa
-  Commune



Echelle: 1:35000

