


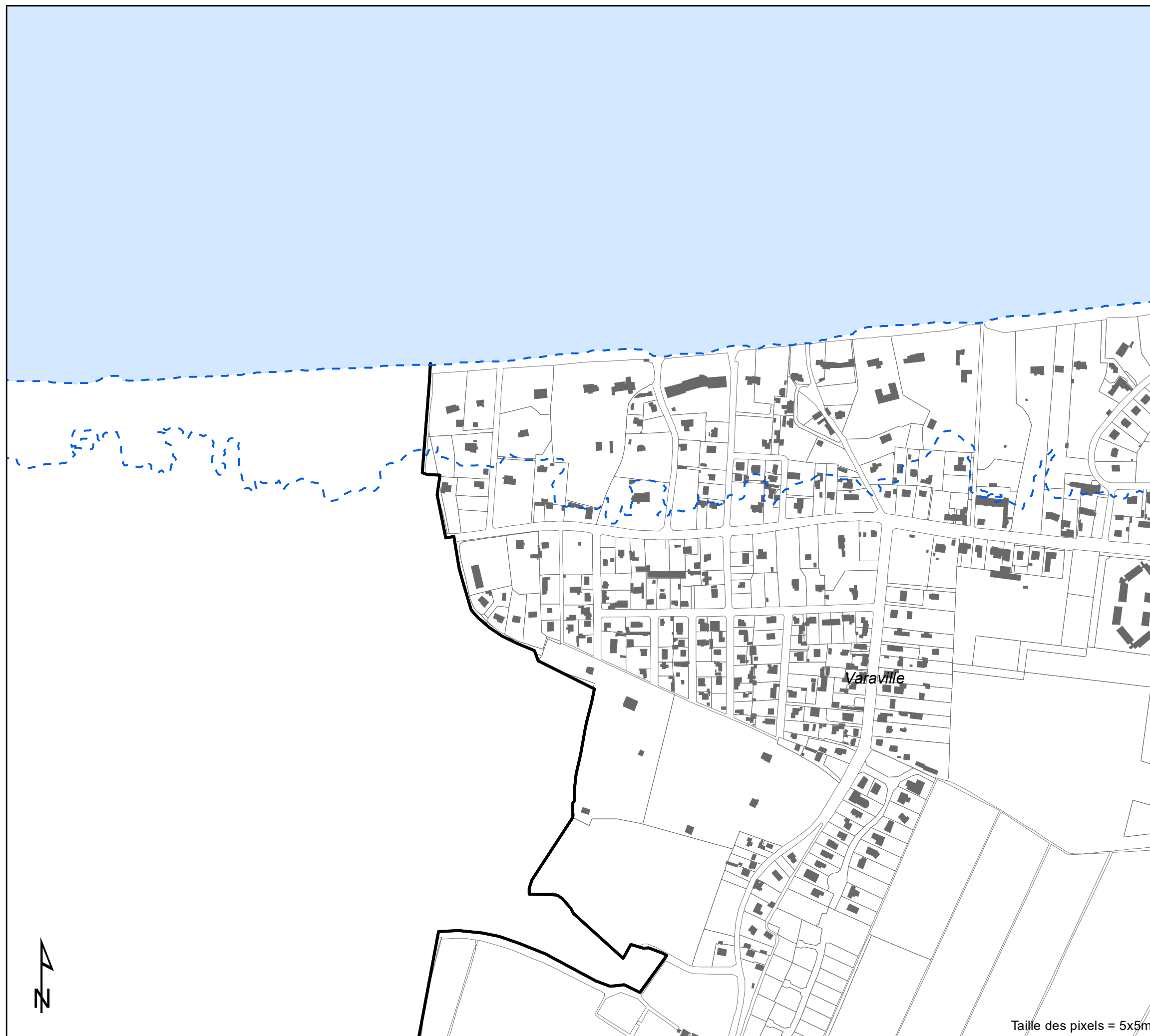
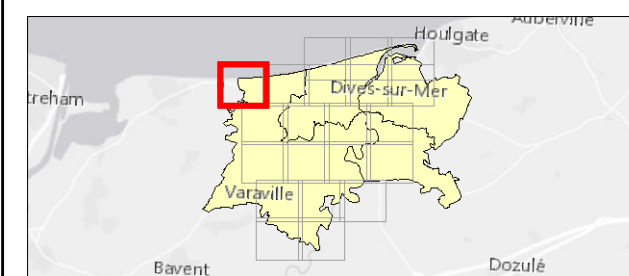
Cartographie des aléas littoraux dans le cadre du projet PPRL Dives

Scénario "Ruine Généralisée"
Hauteur de submersion marine par modélisation
Secteur Dives

12107_001_160425_Dives_hauteur_Ruine_v2 Carte no.:1
Date: 26/04/2016 Planche 1 / 21




Van Immerseelstraat 66
2018 Antwerpen
Tel +32 3 270 92 20
Fax +32 3 235 67 11
E-mail: info@imdc.be



Légende

- - - Contour niveau marin de référence
 - Limite communale
 - Cadastre parcelle
 - Cadastre bâtiment
- hauteurs d'eau [m]
- < 0.50
 - 0.50 - 1.00
 - > 1.00


PROJET



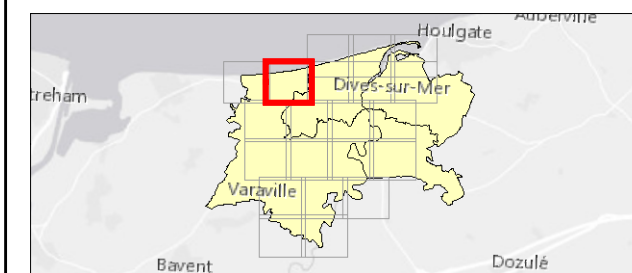
**Cartographie des aléas littoraux
dans le cadre du projet PPRL
Dives**

**Scénario "Ruine Généralisée"
Hauteur de submersion marine par modélisation
Secteur Dives**

12107_001_160425_Dives_hauteur_Ruine_v2 Carte no.:1
Date: 26/04/2016 Planche 2 / 21



Van Immerseelstraat 66
2018 Antwerpen
Tel +32 3 270 92 20
Fax +32 3 235 67 11
E-mail: info@imdc.be



Légende

- - - Contour niveau marin de référence
 - Limite communale
 - Cadastre parcelle
 - Cadastre bâtiment
- hauteurs d'eau [m]**
- < 0.50
 - 0.50 - 1.00
 - > 1.00

PROJET

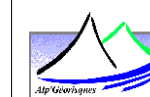


Echelle: 1:5000

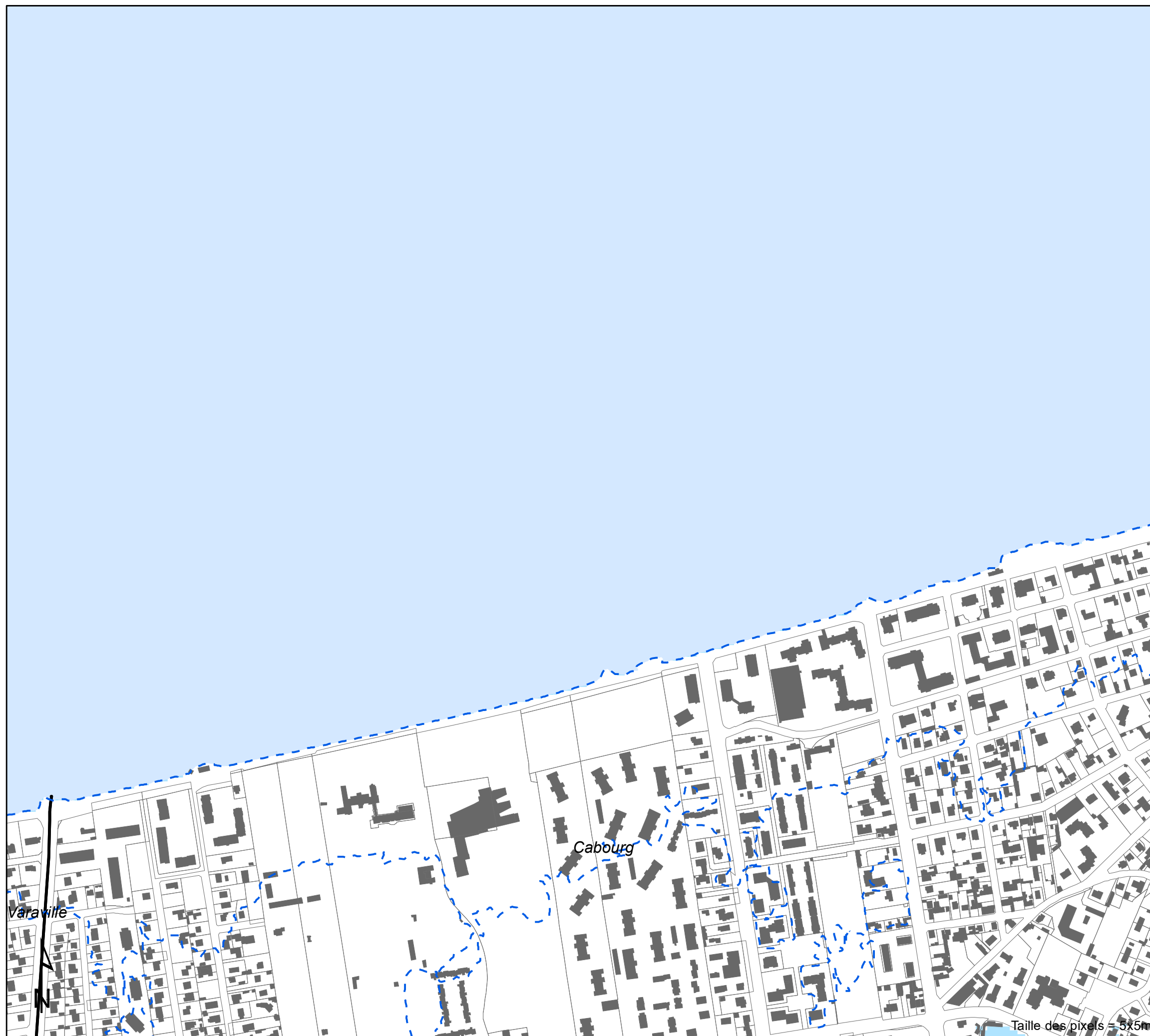
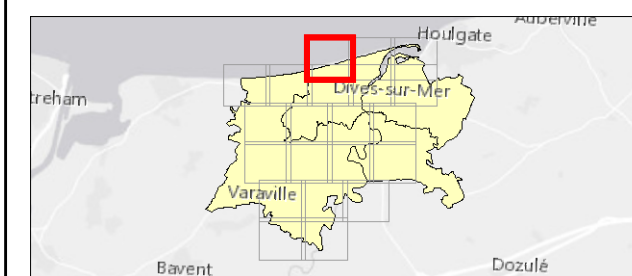
**Cartographie des aléas littoraux
 dans le cadre du projet PPRL
 Dives**

**Scénario "Ruine Généralisée"
 Hauteur de submersion marine par modélisation
 Secteur Dives**








12107_001_160425_Dives_hauteur_Ruine_v2 Carte no.:1
 Date: 26/04/2016 Planche 3 / 21




Van Immerseelstraat 66
 2018 Antwerpen
 Tel +32 3 270 92 20
 Fax +32 3 235 67 11
 E-mail: info@imdc.be



Légende

-  Contour niveau marin de référence
 -  Limite communale
 -  Cadastre parcelle
 -  Cadastre bâtiment
- hauteurs d'eau [m]**
-  < 0.50
 -  0.50 - 1.00
 -  > 1.00


PROJET



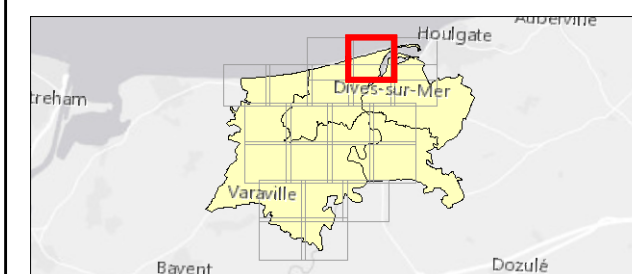
Cartographie des aléas littoraux dans le cadre du projet PPRL Dives

Scénario "Ruine Généralisée"
Hauteur de submersion marine par modélisation
Secteur Dives

12107_001_160425_Dives_hauteur_Ruine_v2 Carte no.:1
Date: 26/04/2016 Planche 4 / 21



Van Immerseelstraat 66
2018 Antwerpen
Tel +32 3 270 92 20
Fax +32 3 235 67 11
E-mail: info@imdc.be



Légende

- - - Contour niveau marin de référence
 - Limite communale
 - Cadastre parcelle
 - Cadastre bâtiment
- hauteurs d'eau [m]
- < 0.50
 - 0.50 - 1.00
 - > 1.00

PROJET


0 100 200 300 m

Echelle: 1:5000

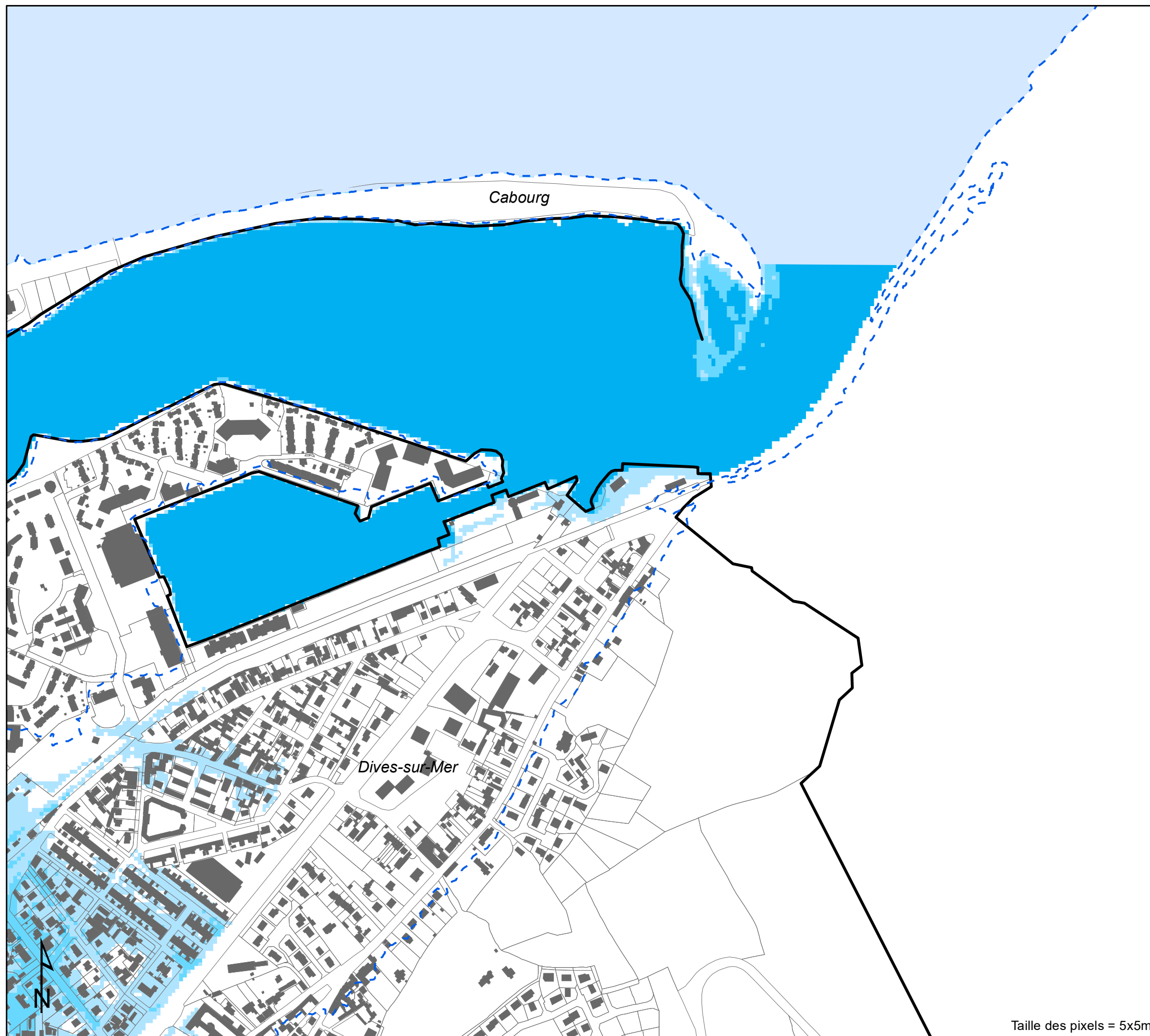
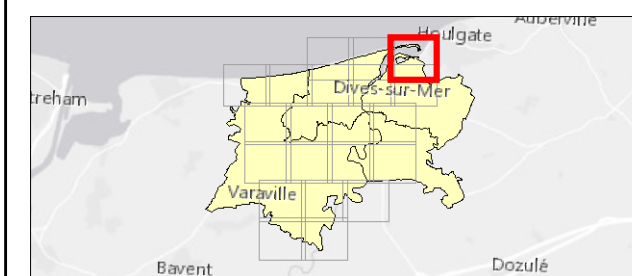
**Cartographie des aléas littoraux
dans le cadre du projet PPRL
Dives**

Scénario "Ruine Généralisée"
Hauteur de submersion marine par modélisation
Secteur Dives

12107_001_160425_Dives_hauteur_Ruine_v2 Carte no.:1
Date: 26/04/2016 Planche 5 / 21










Van Immerseelstraat 66
2018 Antwerpen
Tel +32 3 270 92 20
Fax +32 3 235 67 11
E-mail: info@imdc.be



Taille des pixels = 5x5m

Légende

-  Contour niveau marin de référence
 -  Limite communale
 -  Cadastre parcelle
 -  Cadastre bâtiment
- hauteurs d'eau [m]**
-  < 0.50
 -  0.50 - 1.00
 -  > 1.00

0 100 200 300 m

Echelle: 1:5000



Taille des pixels = 5x5m

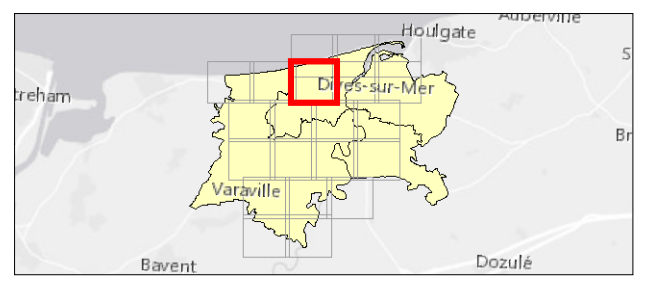


**Cartographie des aléas littoraux
dans le cadre du projet PPRL
Dives**

**Scénario "Ruine Généralisée"
Hauteur de submersion marine par modélisation
Secteur Dives**

12107_001_160425_Dives_hauteur_Ruine_v2 Carte no.:1
Date: 26/04/2016 Planche 6 / 21


Van Immerseelstraat 66
2018 Antwerpen
Tel +32 3 270 92 20
Fax +32 3 235 67 11
E-mail: info@imdc.be



Légende

- - - Contour niveau marin de référence
 - Limite communale
 - Cadastre parcelle
 - Cadastre bâtiment
- hauteurs d'eau [m]**
- < 0.50
 - 0.50 - 1.00
 - > 1.00

PROJET



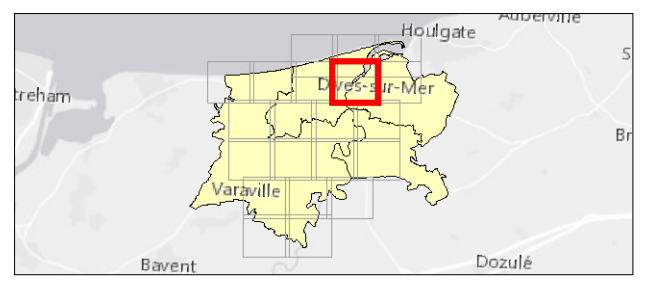


**Cartographie des aléas littoraux
dans le cadre du projet PPRL
Dives**

**Scénario "Ruine Généralisée"
Hauteur de submersion marine par modélisation
Secteur Dives**

12107_001_160425_Dives_hauteur_Ruine_v2 Carte no.:1
Date: 26/04/2016 Planche 7 / 21


Van Immerseelstraat 66
2018 Antwerpen
Tel +32 3 270 92 20
Fax +32 3 235 67 11
E-mail: info@imdc.be



Légende

- - - Contour niveau marin de référence
 - Limite communale
 - Cadastre parcelle
 - Cadastre bâtiment
- hauteurs d'eau [m]**
- < 0.50
 - 0.50 - 1.00
 - > 1.00

PROJET





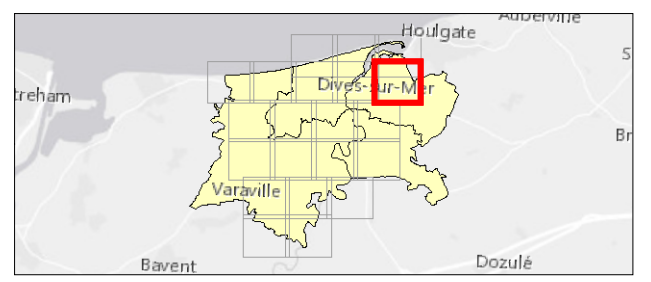
Taille des pixels = 5x5m



**Cartographie des aléas littoraux
dans le cadre du projet PPRL
Dives**

**Scénario "Ruine Généralisée"
Hauteur de submersion marine par modélisation
Secteur Dives**


12107_001_160425_Dives_hauteur_Ruine_v2 Carte no.:1
Date: 26/04/2016 Planche 8 / 21



Légende

- - - Contour niveau marin de référence
 - Limite communale
 - Cadastre parcelle
 - Cadastre bâtiment
- hauteurs d'eau [m]**
- < 0.50
 - 0.50 - 1.00
 - > 1.00


PROJET



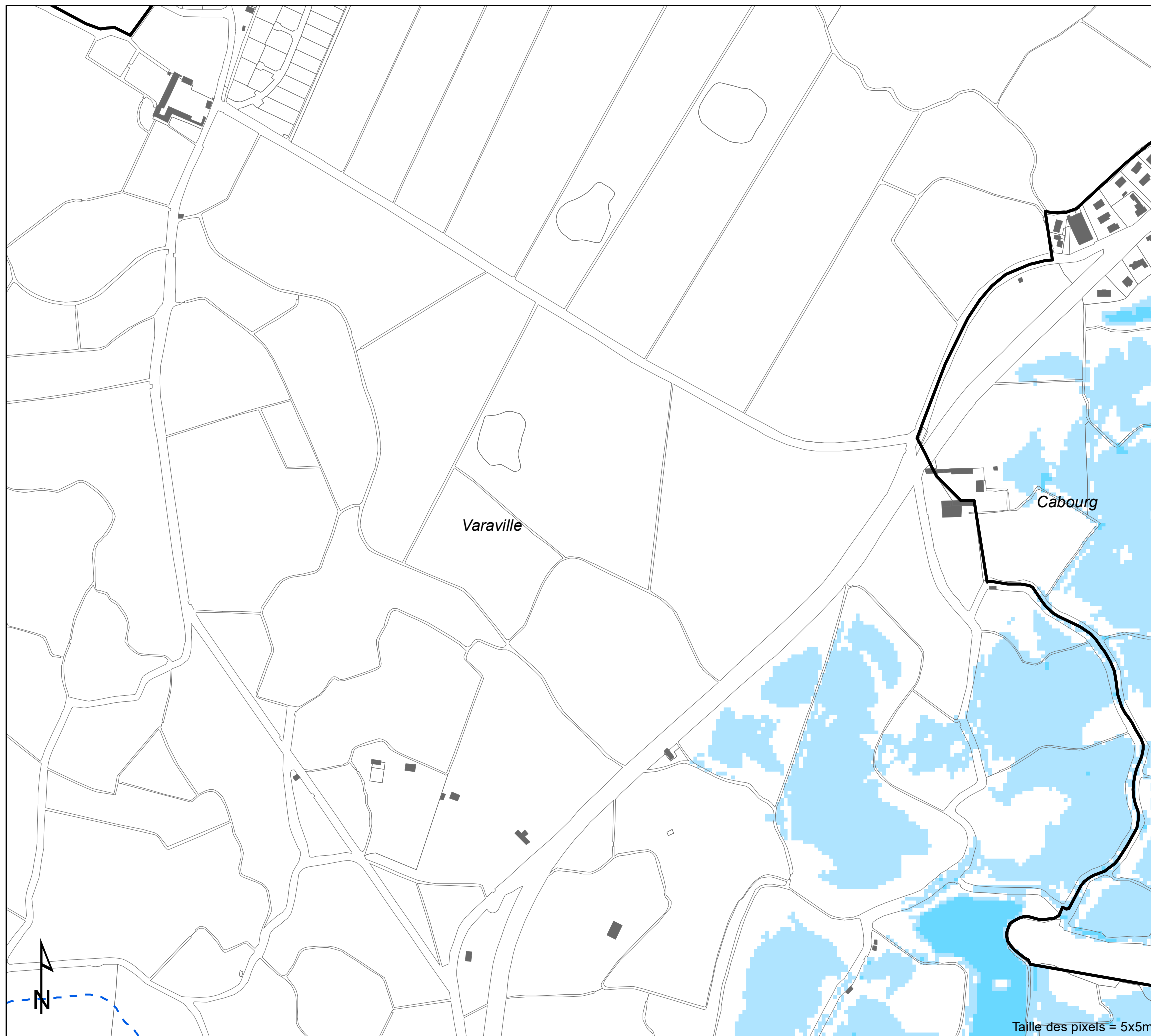
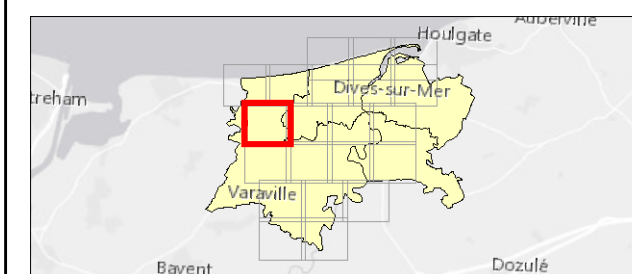
Cartographie des aléas littoraux dans le cadre du projet PPRL Dives

Scénario "Ruine Généralisée"
Hauteur de submersion marine par modélisation
Secteur Dives

12107_001_160425_Dives_hauteur_Ruine_v2 Carte no.:1
Date: 26/04/2016 Planche 9 / 21



Van Immerseelstraat 66
2018 Antwerpen
Tel +32 3 270 92 20
Fax +32 3 235 67 11
E-mail: info@imdc.be

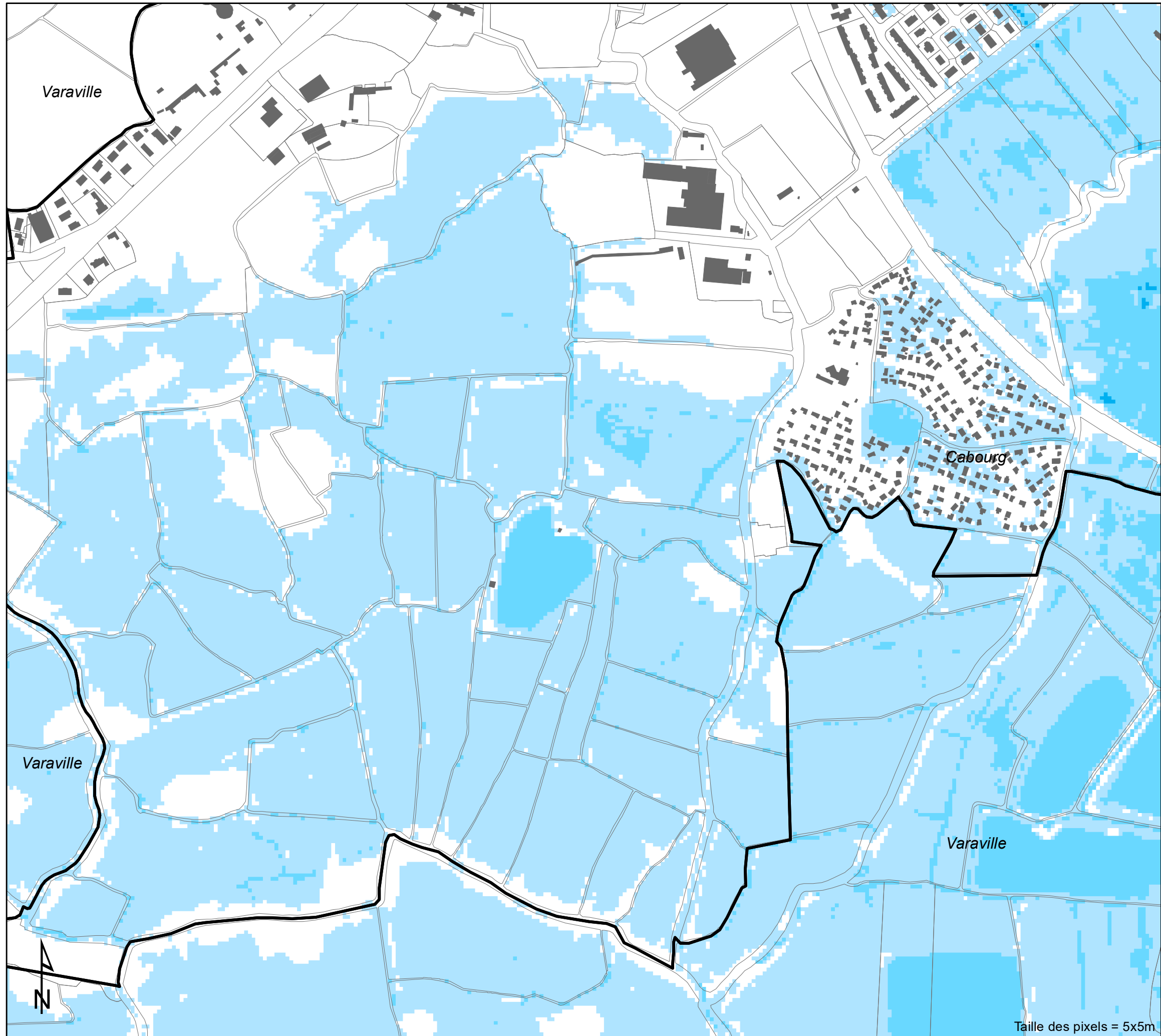


Légende

- - - Contour niveau marin de référence
 - Limite communale
 - ▭ Cadastre parcelle
 - Cadastre bâtiment
- hauteurs d'eau [m]
- < 0.50
 - 0.50 - 1.00
 - > 1.00

PROJET

0 100 200 300 m
Echelle: 1:5000



Taille des pixels = 5x5m

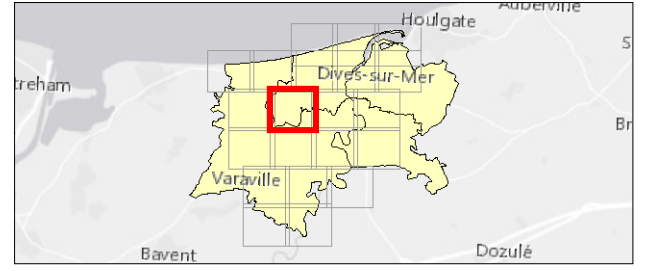


**Cartographie des aléas littoraux
dans le cadre du projet PPRL
Dives**

**Scénario "Ruine Généralisée"
Hauteur de submersion marine par modélisation
Secteur Dives**

12107_001_160425_Dives_hauteur_Ruine_v2 Carte no.:1
Date: 26/04/2016 Planche 10 / 21


Van Immerseelstraat 66
2018 Antwerpen
Tel +32 3 270 92 20
Fax +32 3 235 67 11
E-mail: info@imdc.be

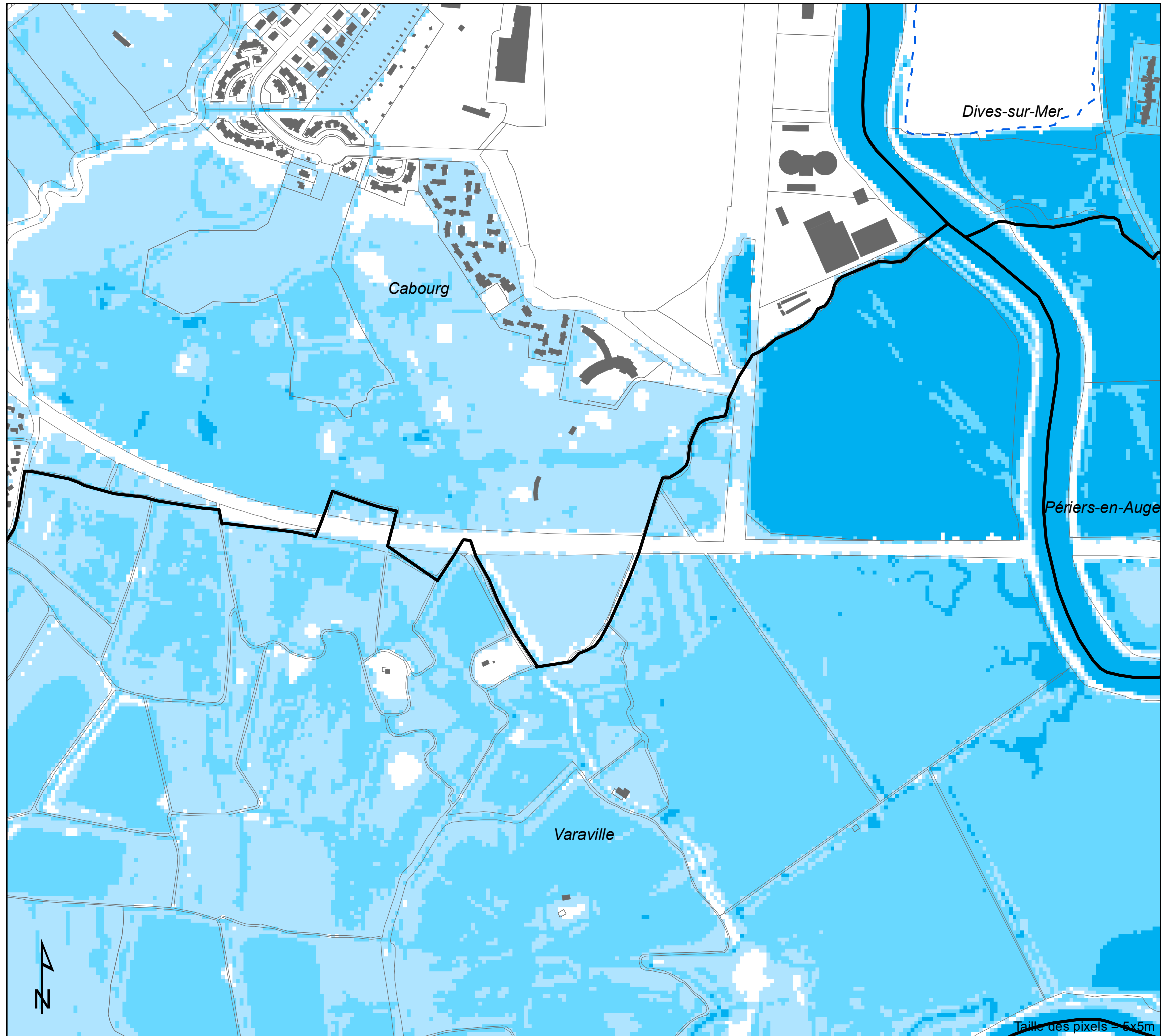


Légende

- - - Contour niveau marin de référence
 - Limite communale
 - Cadastre parcelle
 - Cadastre bâtiment
- hauteurs d'eau [m]**
- < 0.50
 - 0.50 - 1.00
 - > 1.00

PROJET



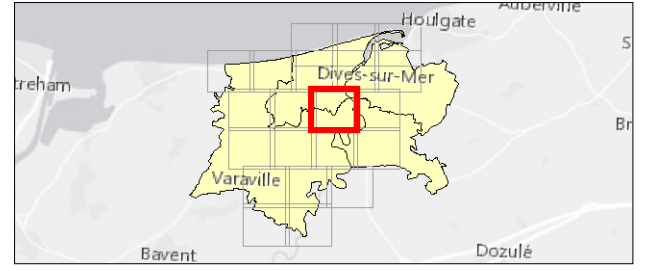


**Cartographie des aléas littoraux
dans le cadre du projet PPRL
Dives**

**Scénario "Ruine Généralisée"
Hauteur de submersion marine par modélisation
Secteur Dives**

12107_001_160425_Dives_hauteur_Ruine_v2 Carte no.:1
Date: 26/04/2016 Planche 11 / 21


Van Immerseelstraat 66
2018 Antwerpen
Tel +32 3 270 92 20
Fax +32 3 235 67 11
E-mail: info@imdc.be



Légende

- - - Contour niveau marin de référence
 - Limite communale
 - ▭ Cadastre parcelle
 - Cadastre bâtiment
- hauteurs d'eau [m]**
- < 0.50
 - 0.50 - 1.00
 - > 1.00

PROJET

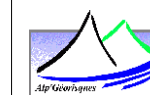


Taille des pixels = 5x5m

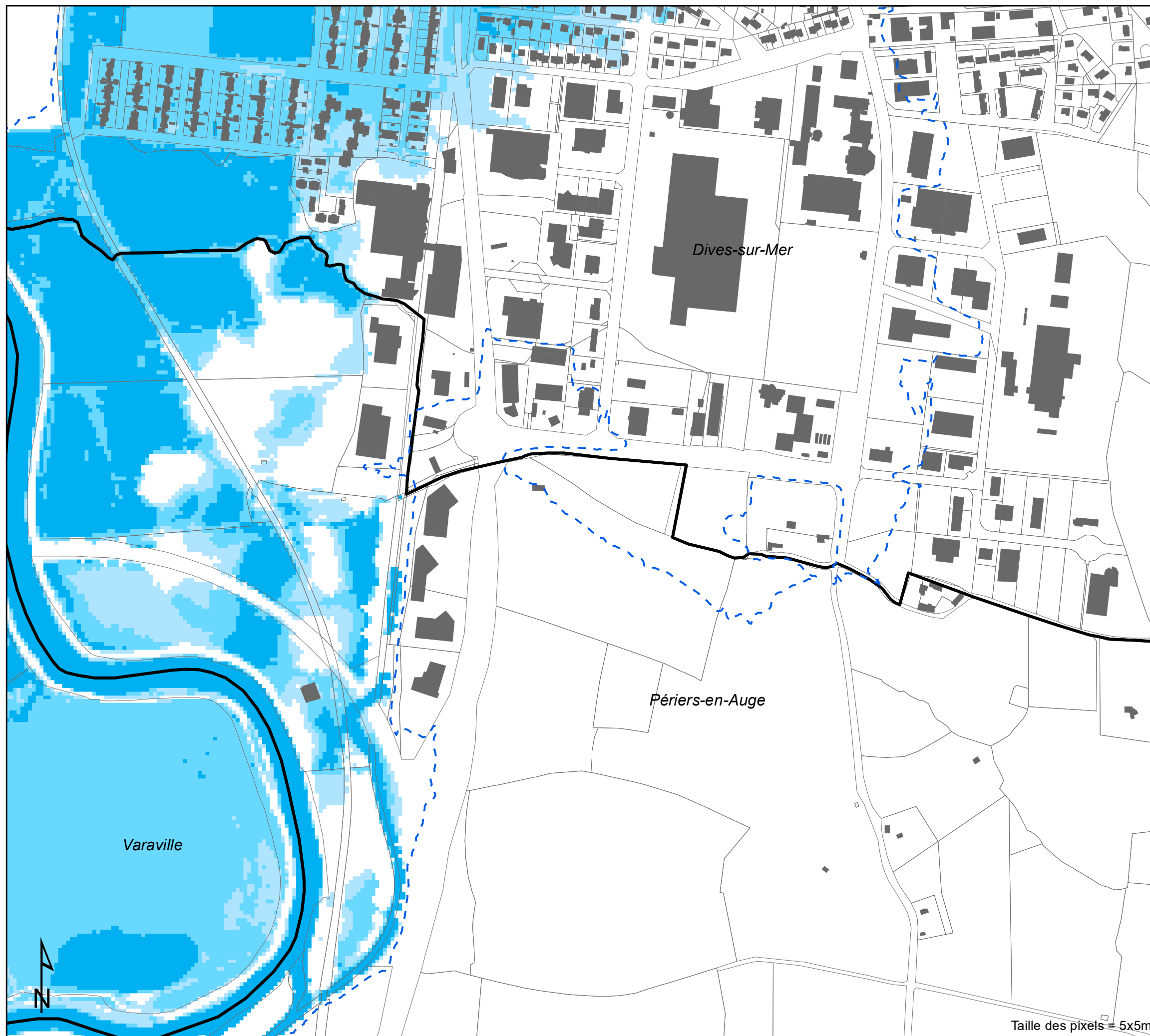
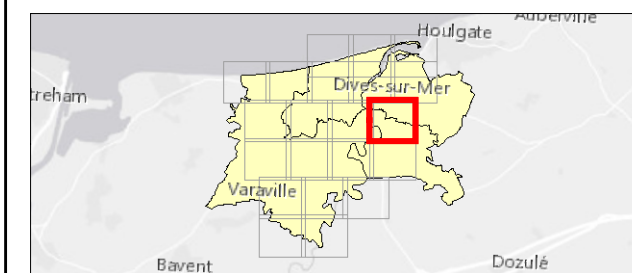
**Cartographie des aléas littoraux
 dans le cadre du projet PPRL
 Dives**

**Scénario "Ruine Généralisée"
 Hauteur de submersion marine par modélisation
 Secteur Dives**

12107_001_160425_Dives_hauteur_Ruine_v2 Carte no.:1
 Date: 26/04/2016 Planche 12 / 21



Van Immerseelstraat 66
 2018 Antwerpen
 Tel +32 3 270 92 20
 Fax +32 3 235 67 11
 E-mail: info@imdc.be



Taille des pixels = 5x5m

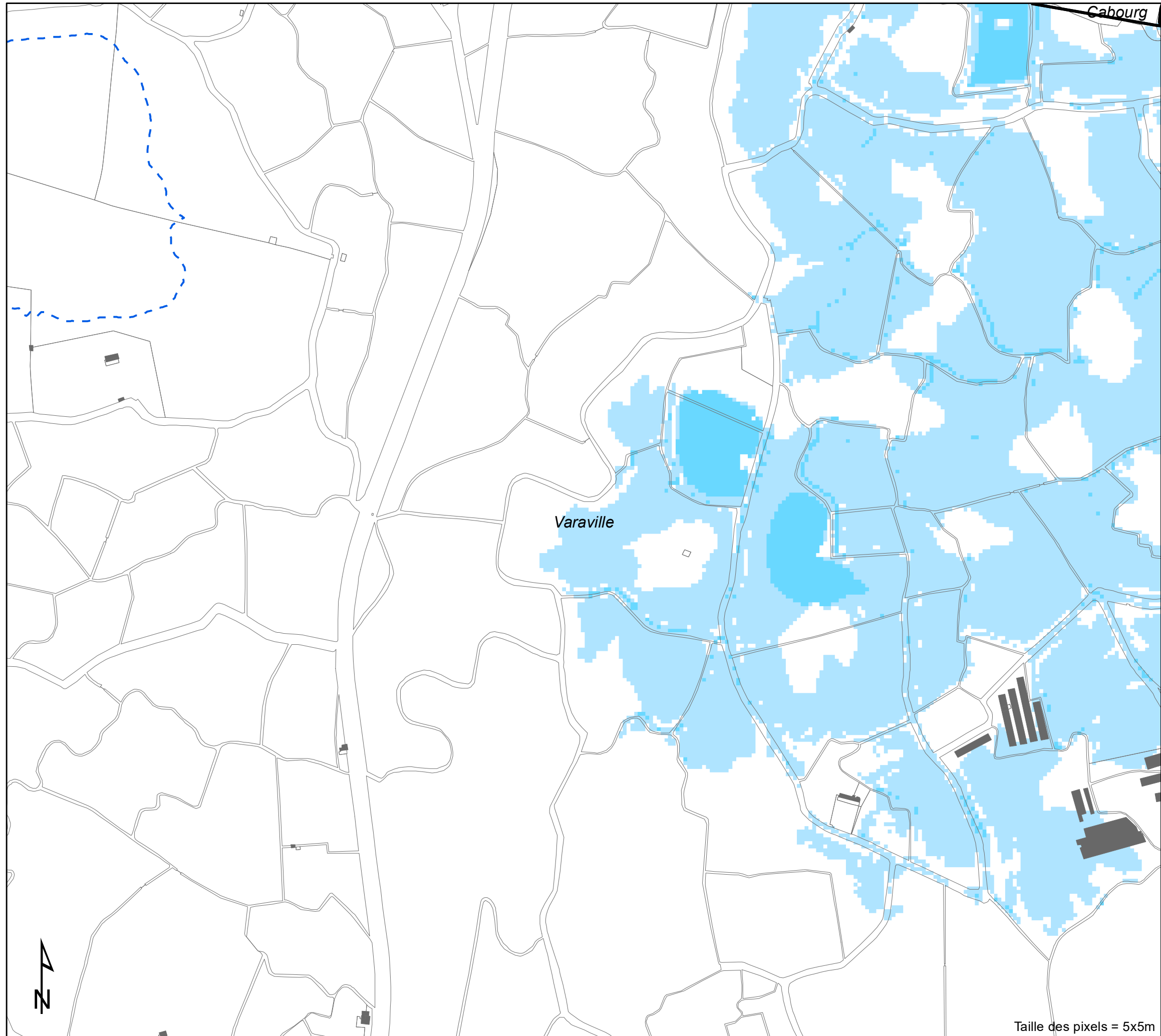
Légende

- - - Contour niveau marin de référence
- Limite communale
- Cadastre parcelle
- Cadastre bâtiment
- hauteurs d'eau [m]**
- < 0.50
- 0.50 - 1.00
- > 1.00

PROJET



Echelle: 1:5000



Taille des pixels = 5x5m

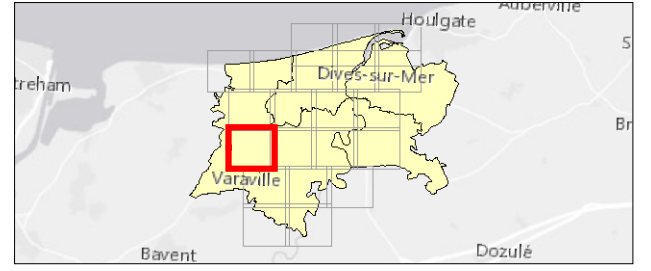


**Cartographie des aléas littoraux
dans le cadre du projet PPRL
Dives**

**Scénario "Ruine Généralisée"
Hauteur de submersion marine par modélisation
Secteur Dives**

12107_001_160425_Dives_hauteur_Ruine_v2 Carte no.:1
Date: 26/04/2016 Planche 13 / 21


Van Immerseelstraat 66
2018 Antwerpen
Tel +32 3 270 92 20
Fax +32 3 235 67 11
E-mail: info@imdc.be

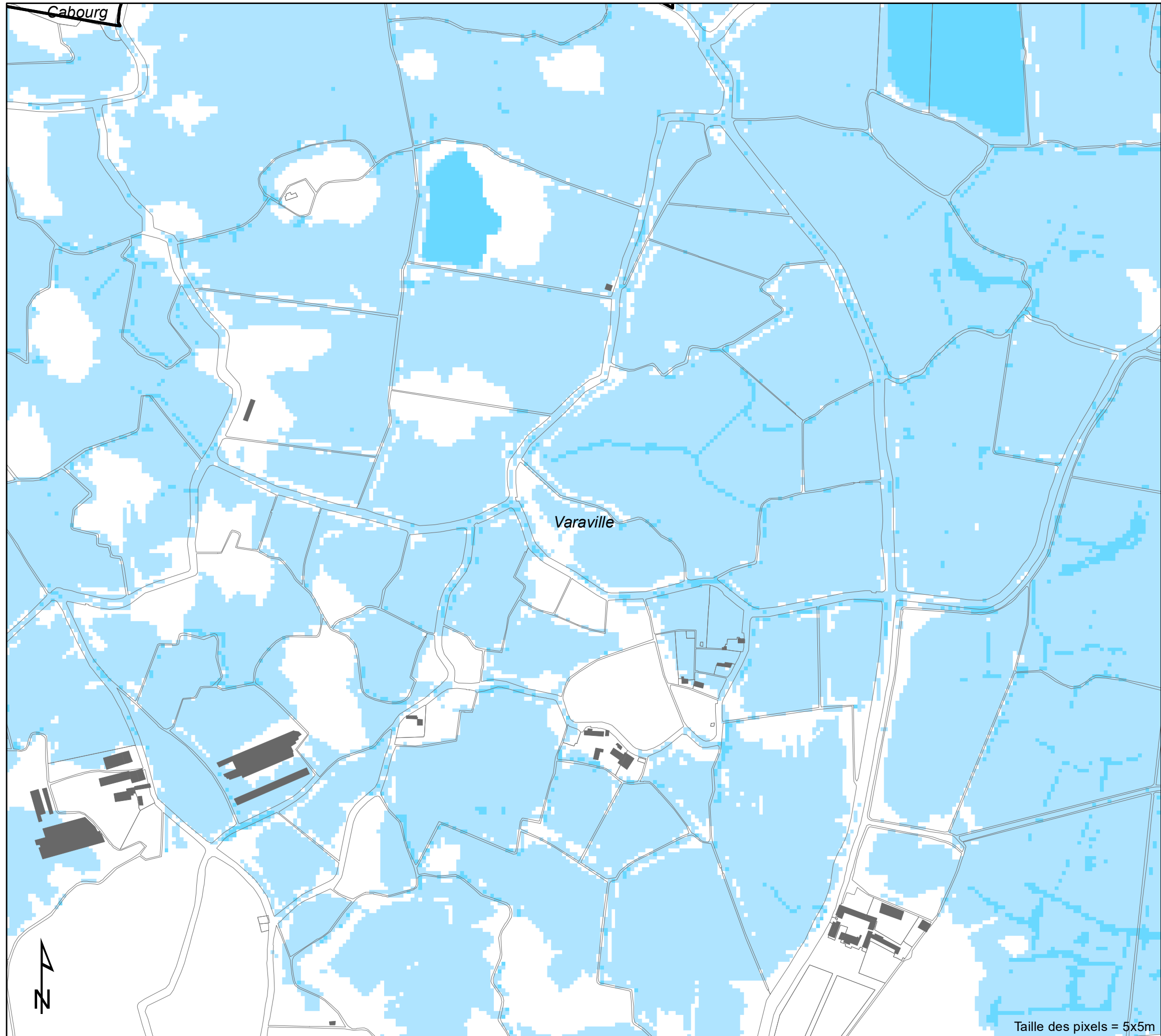


Légende

- - - Contour niveau marin de référence
- Limite communale
- Cadastre parcelle
- Cadastre bâtiment
- hauteurs d'eau [m]**
- < 0.50
- 0.50 - 1.00
- > 1.00

PROJET



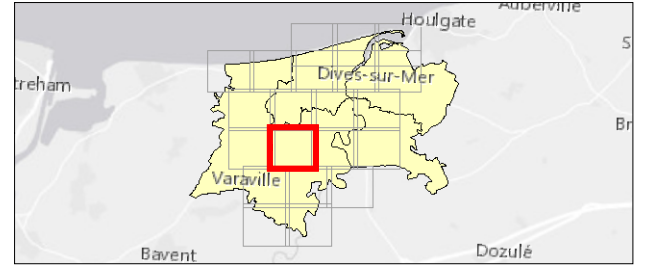


**Cartographie des aléas littoraux
dans le cadre du projet PPRL
Dives**

**Scénario "Ruine Généralisée"
Hauteur de submersion marine par modélisation
Secteur Dives**

12107_001_160425_Dives_hauteur_Ruine_v2 Carte no.:1
Date: 26/04/2016 Planche 14 / 21


Van Immerseelstraat 66
2018 Antwerpen
Tel +32 3 270 92 20
Fax +32 3 235 67 11
E-mail: info@imdc.be



Légende

- Contour niveau marin de référence
- Limite communale
- Cadastre parcelle
- Cadastre bâtiment
- hauteurs d'eau [m]**
- < 0.50
- 0.50 - 1.00
- > 1.00


PROJET



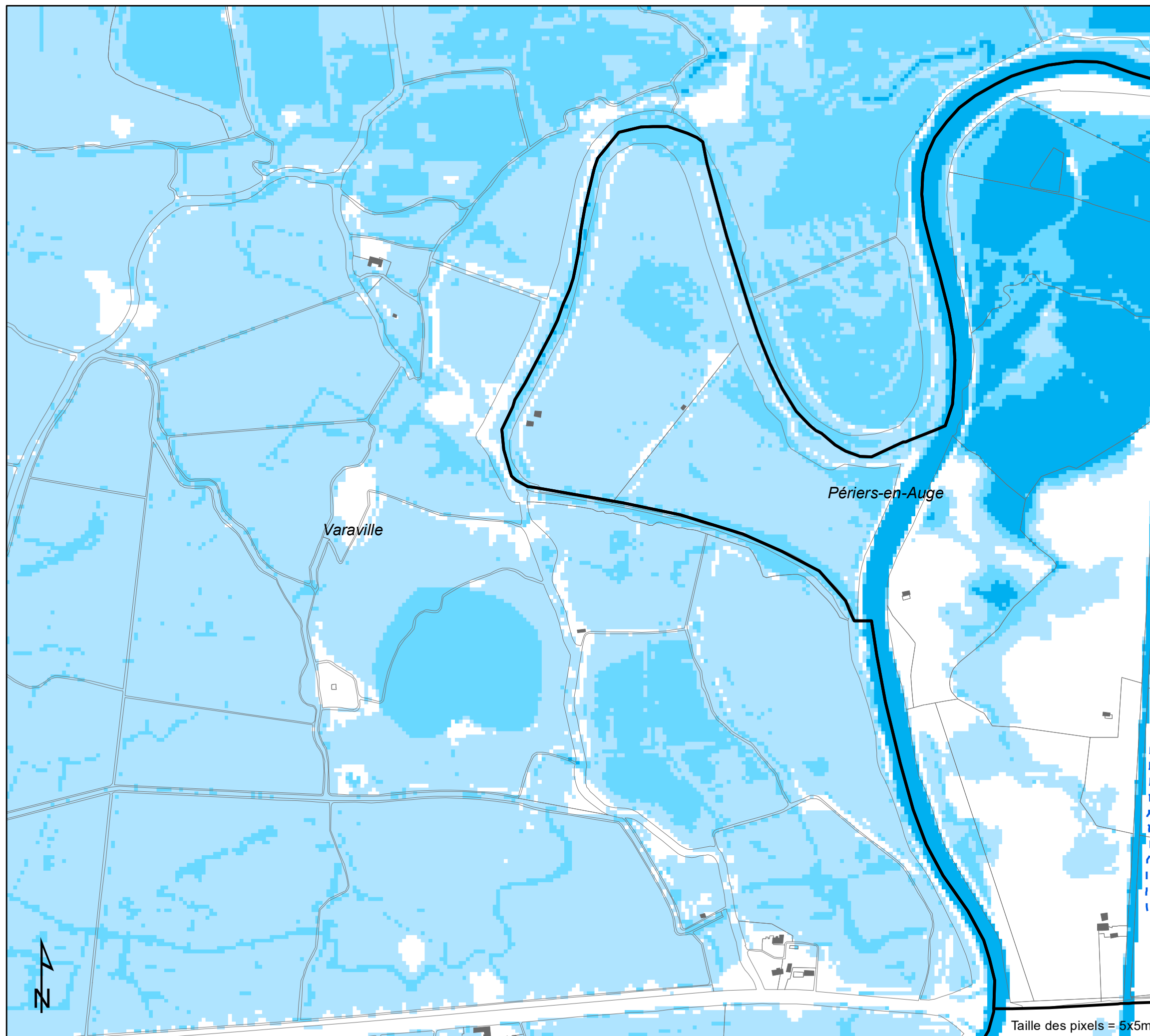
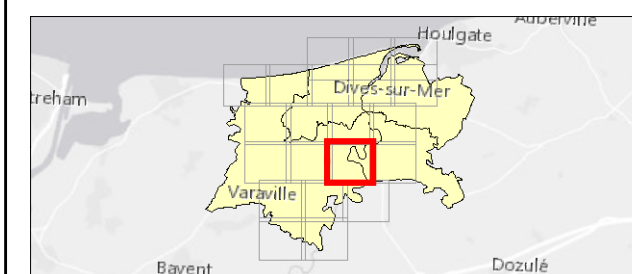
Cartographie des aléas littoraux dans le cadre du projet PPRL Dives

Scénario "Ruine Généralisée"
Hauteur de submersion marine par modélisation
Secteur Dives

12107_001_160425_Dives_hauteur_Ruine_v2 Carte no.:1
Date: 26/04/2016 Planche 15 / 21



Van Immerseelstraat 66
2018 Antwerpen
Tel +32 3 270 92 20
Fax +32 3 235 67 11
E-mail: info@imdc.be

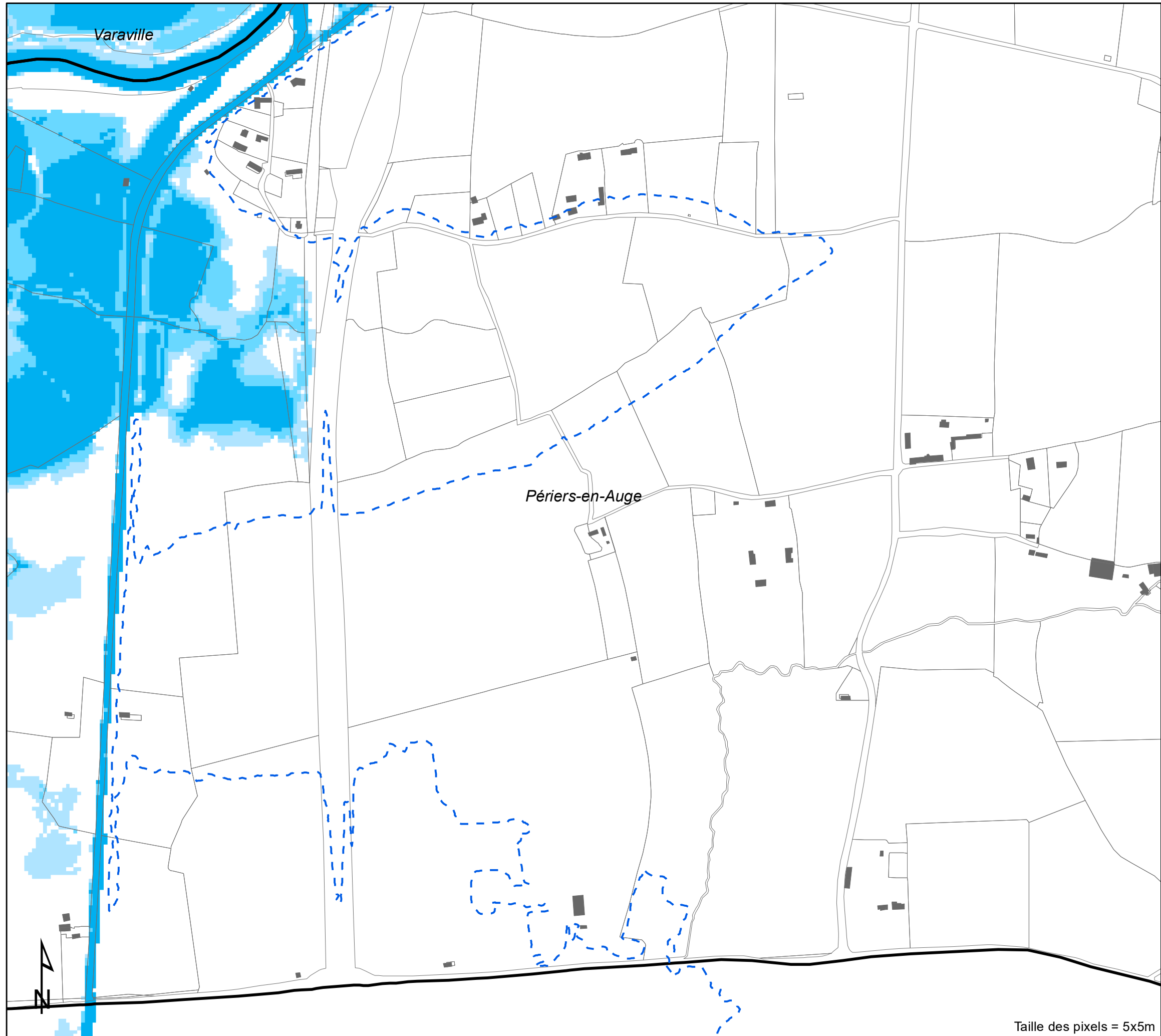


Légende

- - - Contour niveau marin de référence
 - Limite communale
 - Cadastre parcelle
 - Cadastre bâtiment
- hauteurs d'eau [m]
- < 0.50
 - 0.50 - 1.00
 - > 1.00

PROJET

0 100 200 300 m
Echelle: 1:5000



Taille des pixels = 5x5m

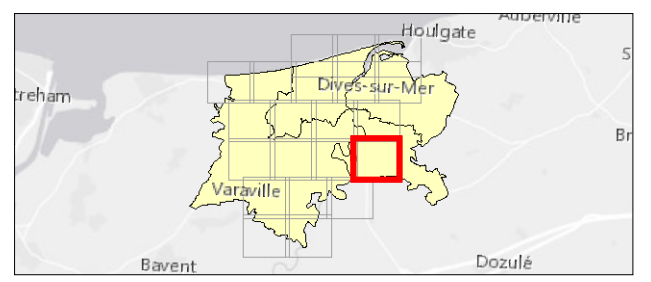


**Cartographie des aléas littoraux
dans le cadre du projet PPRL
Dives**

**Scénario "Ruine Généralisée"
Hauteur de submersion marine par modélisation
Secteur Dives**

12107_001_160425_Dives_hauteur_Ruine_v2 Carte no.:1
Date: 26/04/2016 Planche 16 / 21


Van Immerseelstraat 66
2018 Antwerpen
Tel +32 3 270 92 20
Fax +32 3 235 67 11
E-mail: info@imdc.be



Légende

- - - Contour niveau marin de référence
 - Limite communale
 - Cadastre parcelle
 - Cadastre bâtiment
- hauteurs d'eau [m]**
- < 0.50
 - 0.50 - 1.00
 - > 1.00

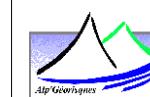
PROJET



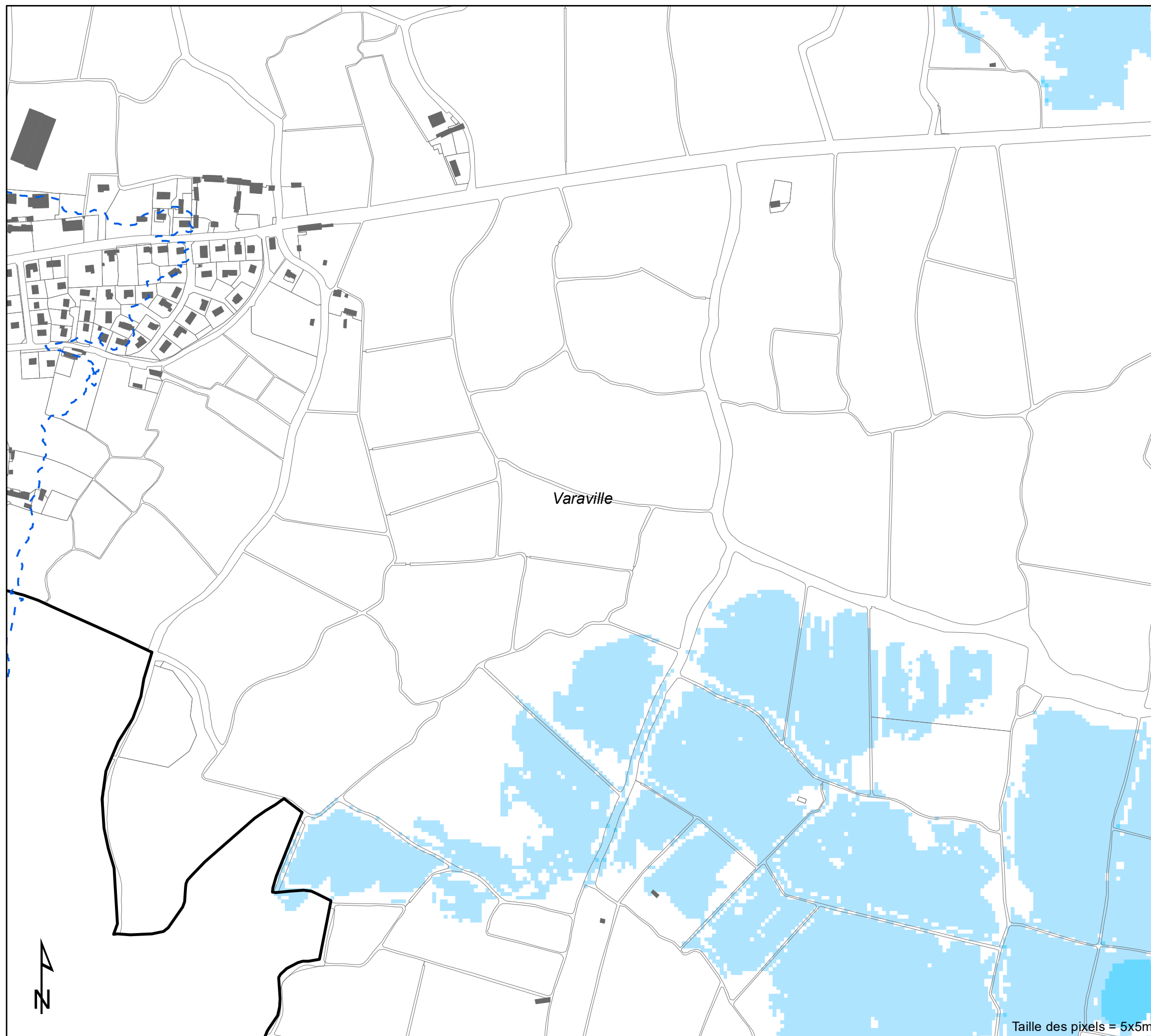
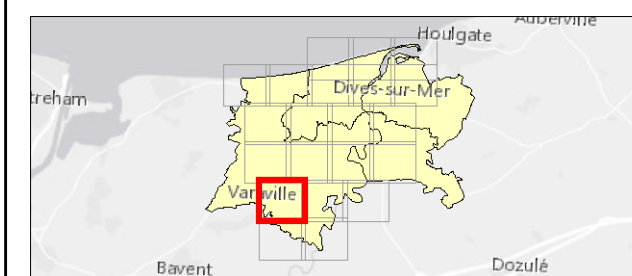
Cartographie des aléas littoraux dans le cadre du projet PPRL Dives

Scénario "Ruine Généralisée"
Hauteur de submersion marine par modélisation
Secteur Dives

12107_001_160425_Dives_hauteur_Ruine_v2 Carte no.:1
Date: 26/04/2016 Planche 17 / 21



Van Immerseelstraat 66
2018 Antwerpen
Tel +32 3 270 92 20
Fax +32 3 235 67 11
E-mail: info@imdc.be



Taille des pixels = 5x5m

Légende

--- Contour niveau marin de référence

— Limite communale

□ Cadastre parcelle

■ Cadastre bâtiment

hauteurs d'eau [m]

□ < 0.50

□ 0.50 - 1.00

□ > 1.00

PROJET


0 100 200 300 m

Echelle: 1:5000

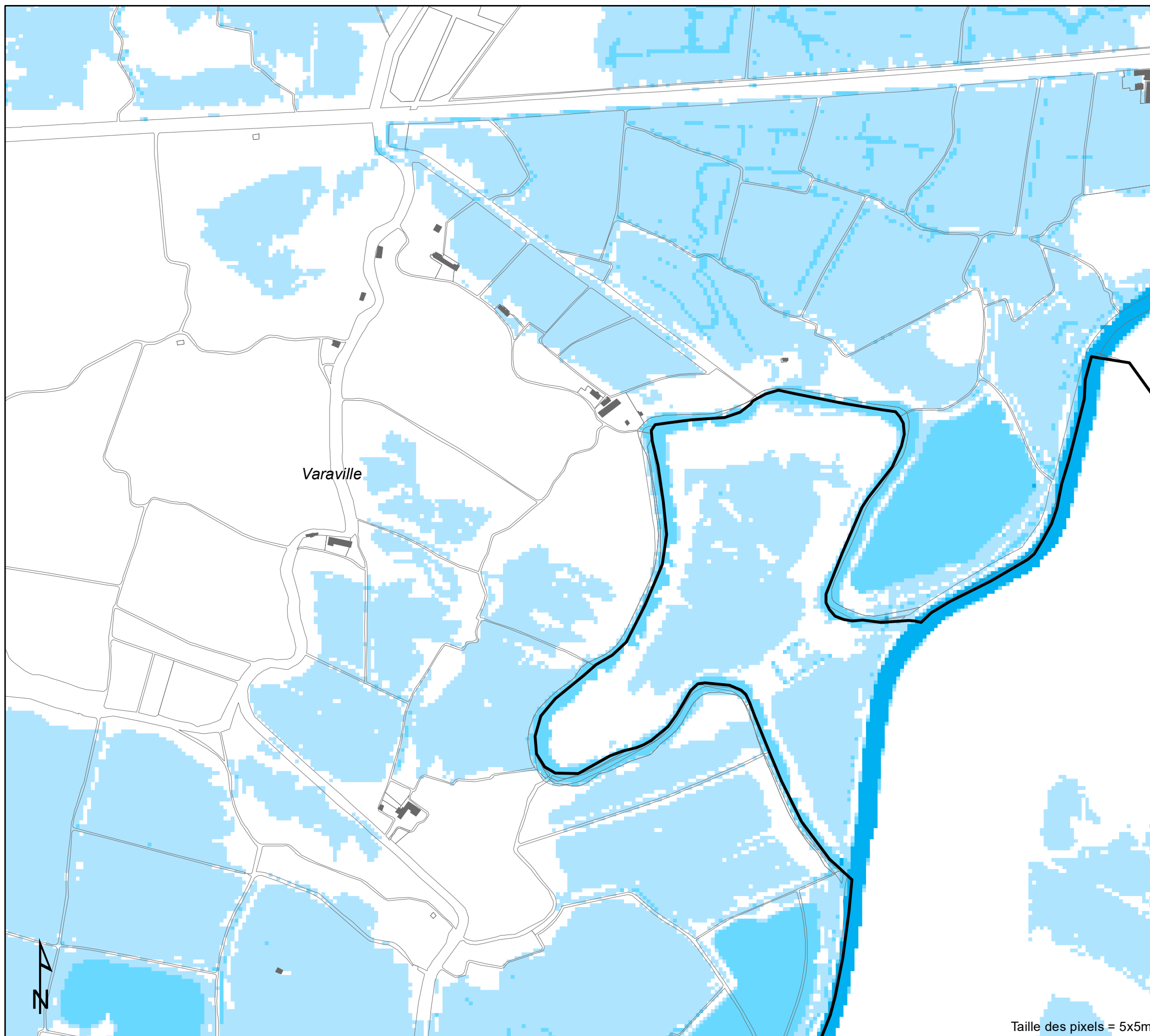
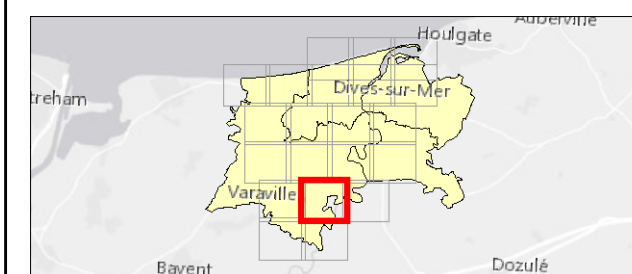
Cartographie des aléas littoraux dans le cadre du projet PPRL Dives

Scénario "Ruine Généralisée"
Hauteur de submersion marine par modélisation
Secteur Dives

12107_001_160425_Dives_hauteur_Ruine_v2 Carte no.:1
Date: 26/04/2016 Planche 18 / 21



Van Immerseelstraat 66
2018 Antwerpen
Tel +32 3 270 92 20
Fax +32 3 235 67 11
E-mail: info@imdc.be



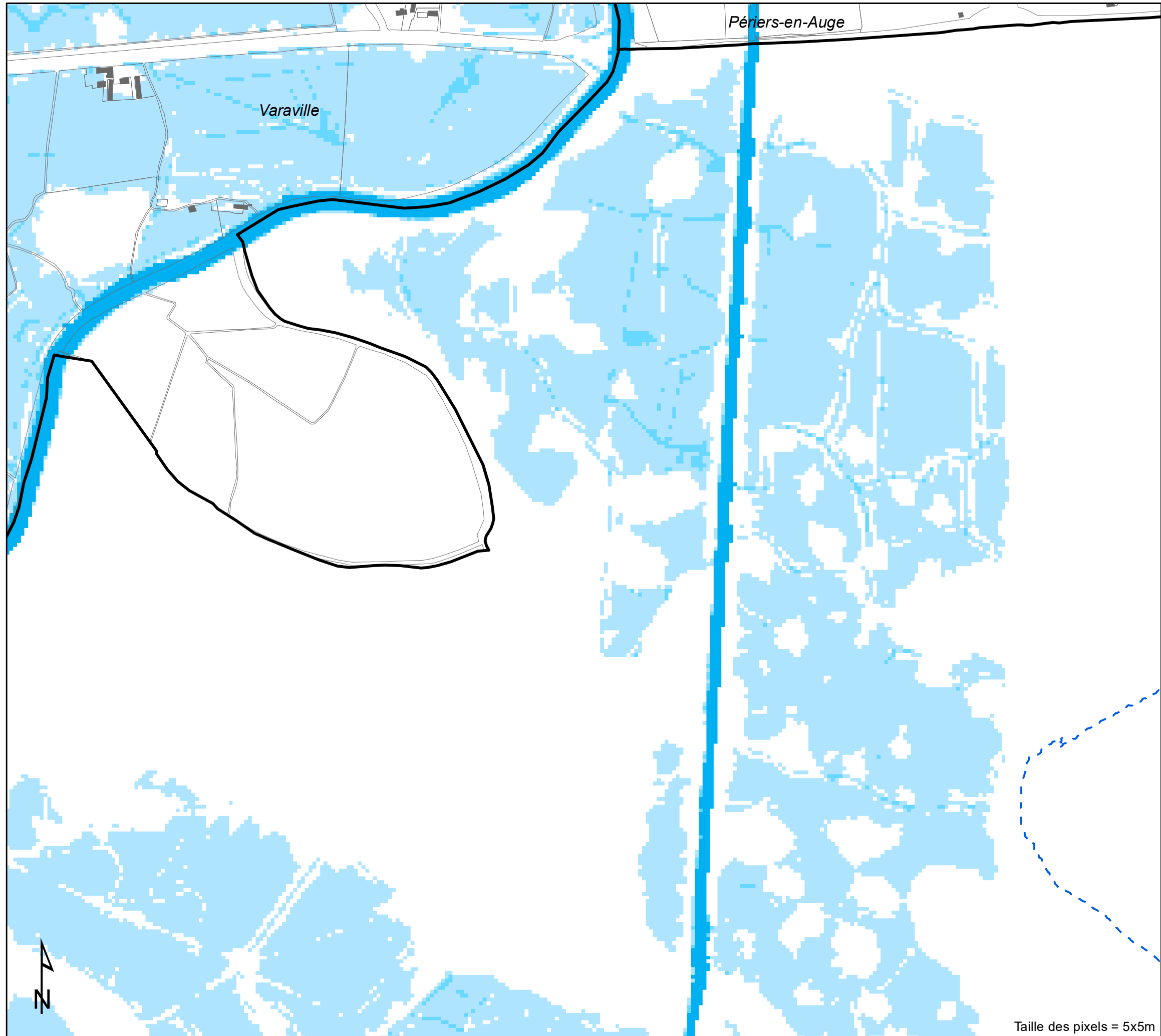
Taille des pixels = 5x5m

Légende

- - - Contour niveau marin de référence
 - Limite communale
 - Cadastre parcelle
 - Cadastre bâtiment
- hauteurs d'eau [m]
- < 0.50
 - 0.50 - 1.00
 - > 1.00

PROJET

0 100 200 300 m
Echelle: 1:5000

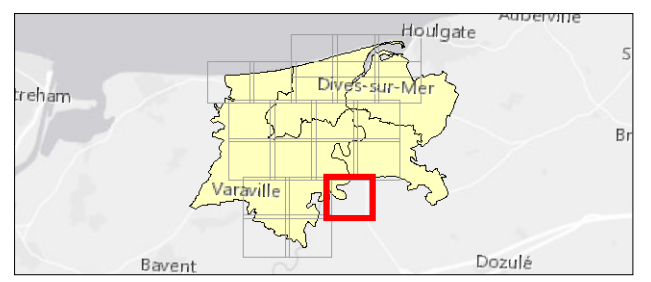


**Cartographie des aléas littoraux
dans le cadre du projet PPRL
Dives**

**Scénario "Ruine Généralisée"
Hauteur de submersion marine par modélisation
Secteur Dives**

12107_001_160425_Dives_hauteur_Ruine_v2 Carte no.:1
Date: 26/04/2016 Planche 19 / 21


Van Immerseelstraat 66
2018 Antwerpen
Tel +32 3 270 92 20
Fax +32 3 235 67 11
E-mail: info@imdc.be



Légende

- - - Contour niveau marin de référence
 - Limite communale
 - Cadastre parcelle
 - Cadastre bâtiment
- hauteurs d'eau [m]**
- < 0.50
 - 0.50 - 1.00
 - > 1.00

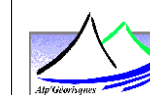
PROJET



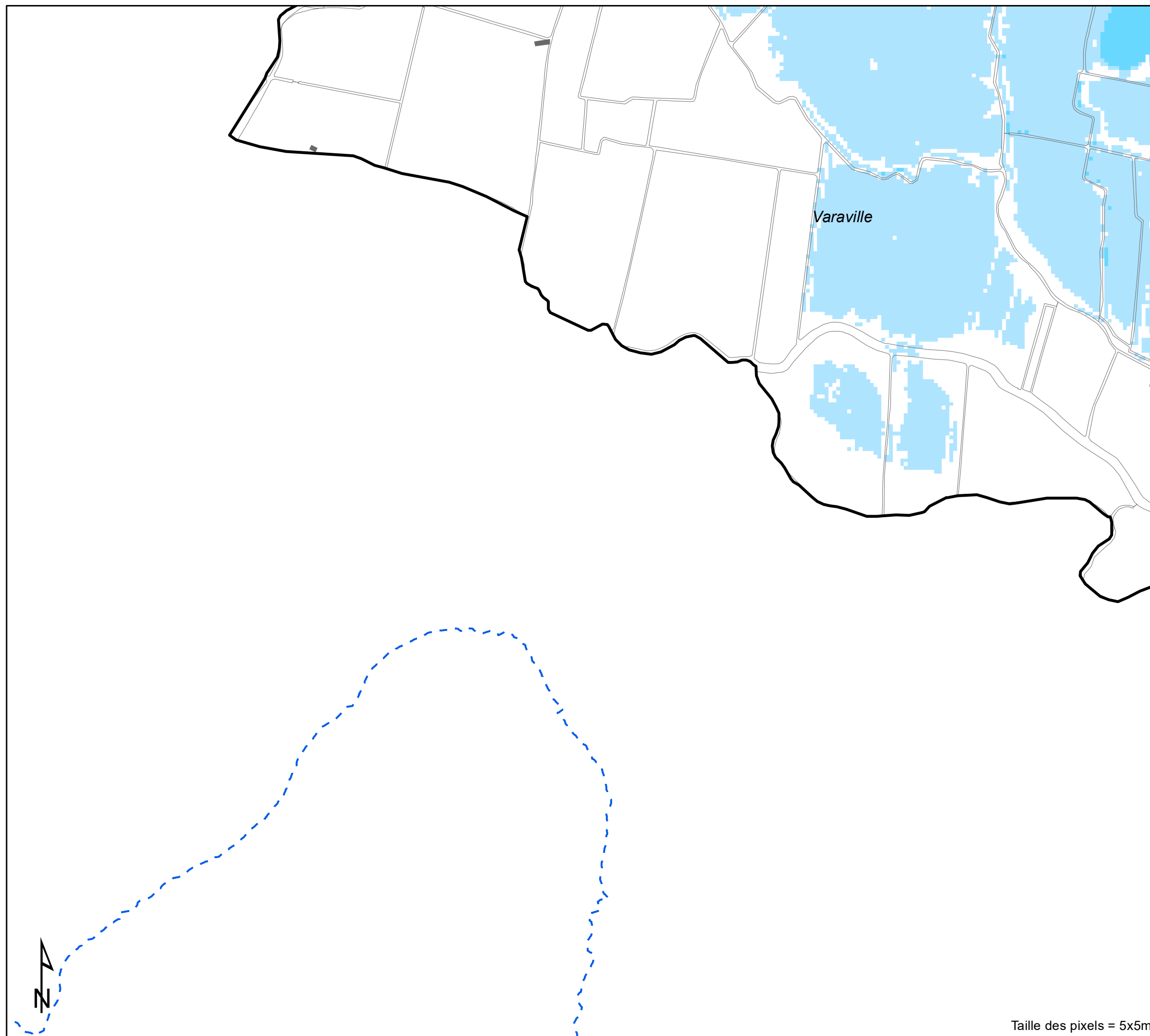
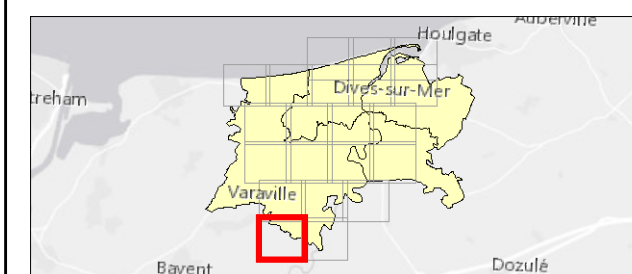
Cartographie des aléas littoraux dans le cadre du projet PPRL Dives

Scénario "Ruine Généralisée"
Hauteur de submersion marine par modélisation
Secteur Dives

12107_001_160425_Dives_hauteur_Ruine_v2 Carte no.:1
Date: 26/04/2016 Planche 20 / 21



Van Immerseelstraat 66
2018 Antwerpen
Tel +32 3 270 92 20
Fax +32 3 235 67 11
E-mail: info@imdc.be



Taille des pixels = 5x5m

Légende

- - - Contour niveau marin de référence
 - Limite communale
 - Cadastre parcelle
 - Cadastre bâtiment
- hauteurs d'eau [m]
- < 0.50
 - 0.50 - 1.00
 - > 1.00

PROJET


0 100 200 300 m

Echelle: 1:5000

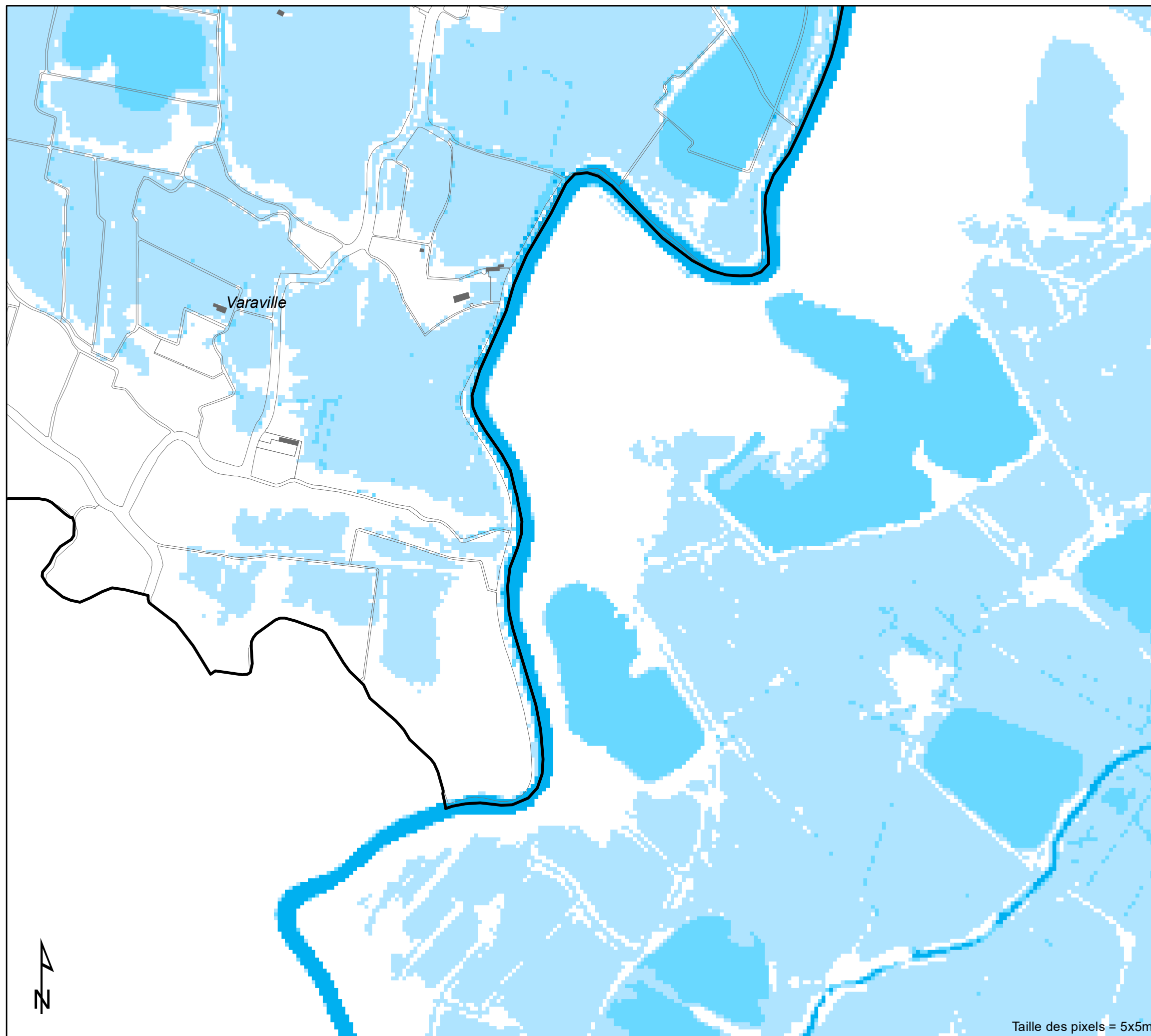
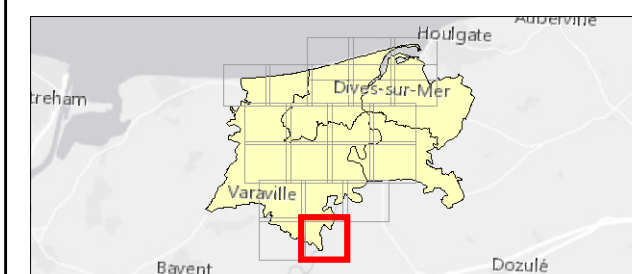
Cartographie des aléas littoraux dans le cadre du projet PPRL Dives

Scénario "Ruine Généralisée"
Hauteur de submersion marine par modélisation
Secteur Dives

12107_001_160425_Dives_hauteur_Ruine_v2 Carte no.:1
Date: 26/04/2016 Planche 21 / 21



Van Immerseelstraat 66
2018 Antwerpen
Tel +32 3 270 92 20
Fax +32 3 235 67 11
E-mail: info@imdc.be



Taille des pixels = 5x5m

Légende

- - - Contour niveau marin de référence
 - Limite communale
 - Cadastre parcelle
 - Cadastre bâtiment
- hauteurs d'eau [m]
- < 0.50
 - 0.50 - 1.00
 - > 1.00

PROJET

0 100 200 300 m

Echelle: 1:5000