

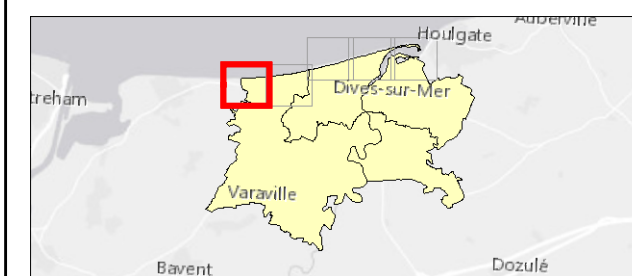
**Cartographie des aléas littoraux
dans le cadre du projet PPRL
Dives**

**Aléa recul de trait de côte
Scénario de référence
Secteur Dives**

12107_001_160428_Dives_aleas_erosion_Ref Carte no.:1
Date: 28/04/2016 Planche 1 / 5















Van Immerseelstraat 66
2018 Antwerpen
Tel +32 3 270 92 20
Fax +32 3 235 67 11
E-mail: info@imdc.be



Taille des pixels = 5x5m

PROJET

ouvrage

-  Digue maçonnée et bétonnée
-  Digue en terre
-  Remblai sableux / en terre
-  Perré maçonné ou en béton
-  Enrochement
-  Falaise
-  Perré
-  Aléa fort du recul du trait de côte sableuse
-  Aléa fort du recul du trait de côte rocheuse
-  Limite communale
-  Cadastre parcelle
-  Cadastre bâtiment




Echelle: 1:5000

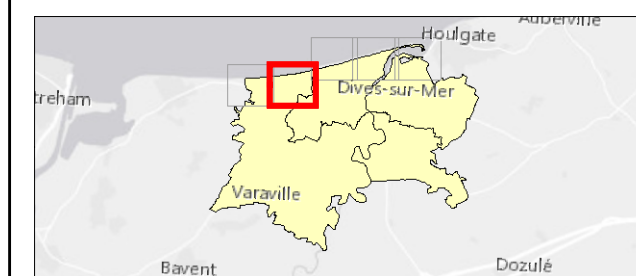
**Cartographie des aléas littoraux
dans le cadre du projet PPRL
Dives**

**Aléa recul de trait de côte
Scénario de référence
Secteur Dives**

12107_001_160428_Dives_aleas_erosion_Ref Carte no.:1
Date: 28/04/2016 Planche 2 / 5















Van Immerseelstraat 66
2018 Antwerpen
Tel +32 3 270 92 20
Fax +32 3 235 67 11
E-mail: info@imdc.be



PROJET

ouvrage

-  Digue maçonnée et bétonnée
-  Digue en terre
-  Remblai sableux / en terre
-  Perré maçonné ou en béton
-  Enrochement
-  Falaise
-  Perré
-  Aléa fort du recul du trait de côte sableuse
-  Aléa fort du recul du trait de côte rocheuse
-  Limite communale
-  Cadastre parcelle
-  Cadastre bâtiment

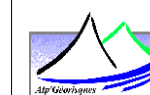
0 100 200 300 m

Echelle: 1:5000

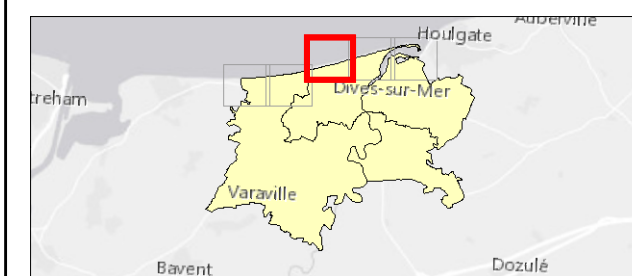
**Cartographie des aléas littoraux
dans le cadre du projet PPRL
Dives**

**Aléa recul de trait de côte
Scénario de référence
Secteur Dives**

12107_001_160428_Dives_aleas_erosion_Ref Carte no.:1
Date: 28/04/2016 Planche 3 / 5















Van Immerseelstraat 66
2018 Antwerpen
Tel +32 3 270 92 20
Fax +32 3 235 67 11
E-mail: info@imdc.be



PROJET

ouvrage

-  Digue maçonnée et bétonnée
-  Digue en terre
-  Remblai sableux / en terre
-  Perré maçonné ou en béton
-  Enrochement
-  Falaise
-  Perré
-  Aléa fort du recul du trait de côte sableuse
-  Aléa fort du recul du trait de côte rocheuse
-  Limite communale
-  Cadastre parcelle
-  Cadastre bâtiment


0 100 200 300 m

Echelle: 1:5000

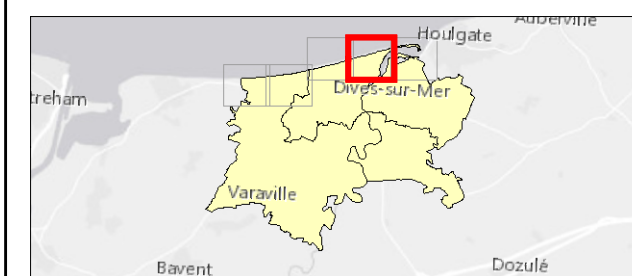
**Cartographie des aléas littoraux
dans le cadre du projet PPRL
Dives**

**Aléa recul de trait de côte
Scénario de référence
Secteur Dives**

12107_001_160428_Dives_aleas_erosion_Ref Carte no.:1
Date: 28/04/2016 Planche 4 / 5















Van Immerseelstraat 66
2018 Antwerpen
Tel +32 3 270 92 20
Fax +32 3 235 67 11
E-mail: info@imdc.be



PROJET

ouvrage

-  Digue maçonnée et bétonnée
-  Digue en terre
-  Remblai sableux / en terre
-  Perré maçonné ou en béton
-  Enrochement
-  Falaise
-  Perré
-  Aléa fort du recul du trait de côte sableuse
-  Aléa fort du recul du trait de côte rocheuse
-  Limite communale
-  Cadastre parcelle
-  Cadastre bâtiment



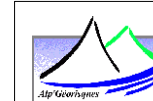
Echelle: 1:5000

Taille des pixels = 5x5m

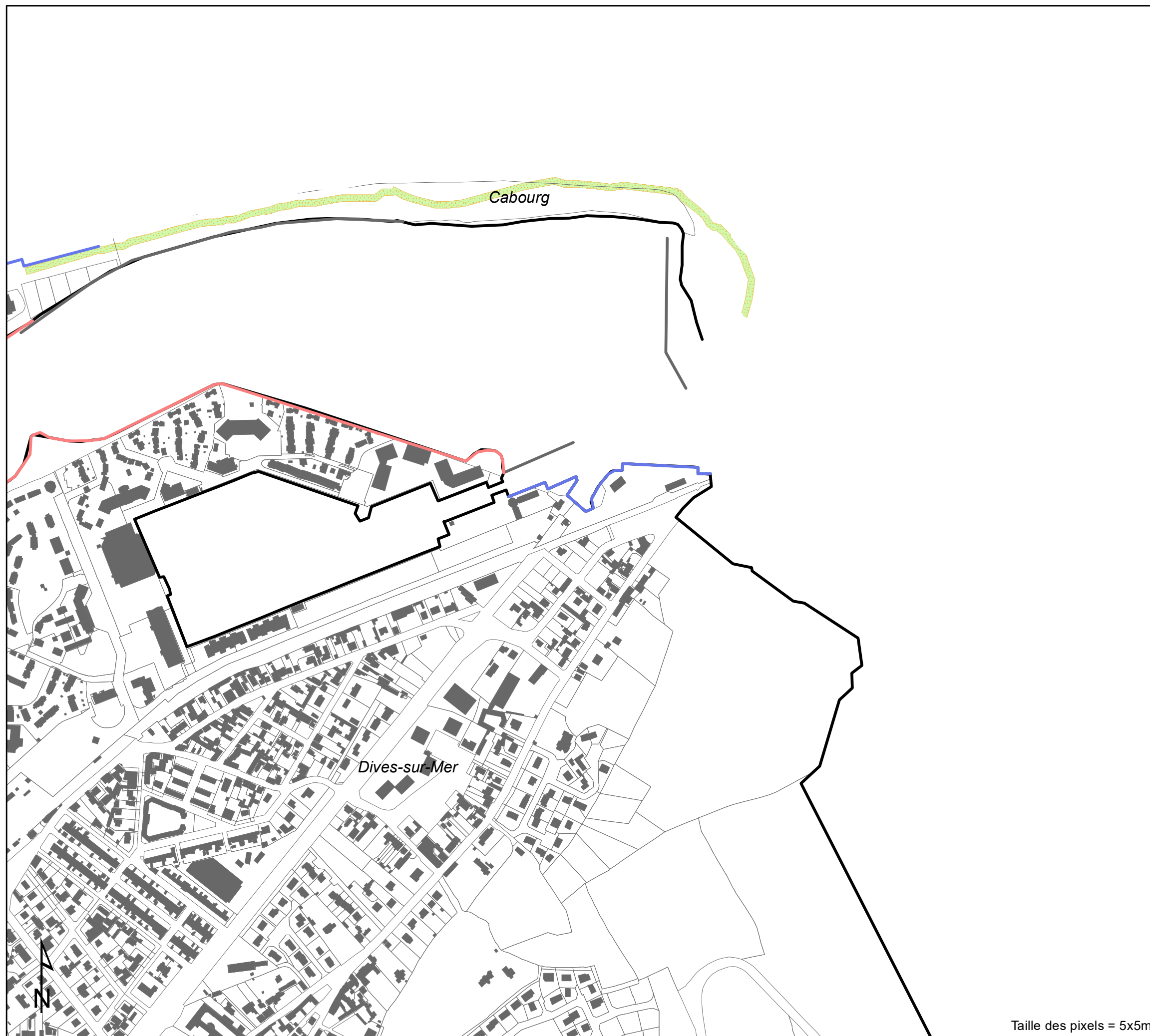
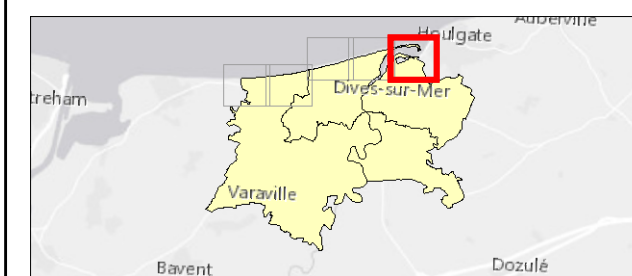
**Cartographie des aléas littoraux
dans le cadre du projet PPRL
Dives**

**Aléa recul de trait de côte
Scénario de référence
Secteur Dives**

12107_001_160428_Dives_aleas_erosion_Ref Carte no.:1
Date: 28/04/2016 Planche 5 / 5















Van Immerseelstraat 66
2018 Antwerpen
Tel +32 3 270 92 20
Fax +32 3 235 67 11
E-mail: info@imdc.be



Taille des pixels = 5x5m

PROJET

ouvrage

-  Digue maçonnée et bétonnée
-  Digue en terre
-  Remblai sableux / en terre
-  Perré maçonné ou en béton
-  Enrochement
-  Falaise
-  Perré
-  Aléa fort du recul du trait de côte sableuse
-  Aléa fort du recul du trait de côte rocheuse
-  Limite communale
-  Cadastre parcelle
-  Cadastre bâtiment



Echelle: 1:5000