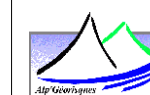


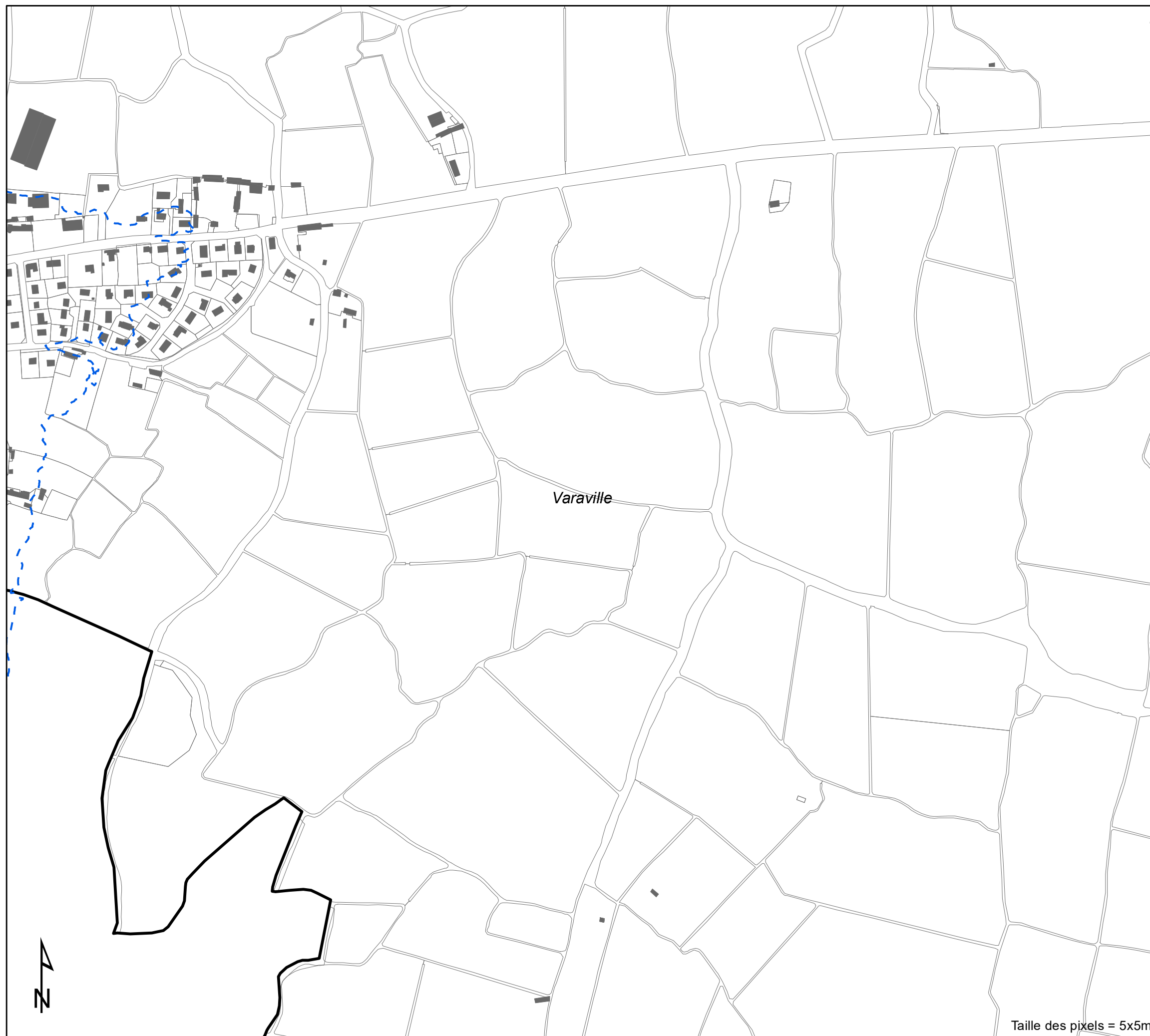
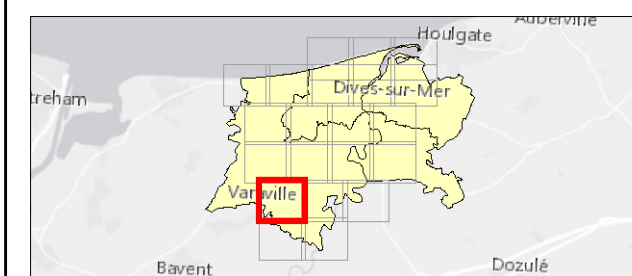
## Cartographie des aléas littoraux dans le cadre du projet PPRL Dives

**Scénario de référence (+20cm d'élévation)  
Hauteur de submersion marine par modélisation  
Secteur Dives**

12107\_001\_160425\_Dives\_hauteur\_Ref20\_v3 Carte no.:1  
Date: 26/04/2016 Planche 17 / 21



Van Immerseelstraat 66  
2018 Antwerpen  
Tel +32 3 270 92 20  
Fax +32 3 235 67 11  
E-mail: info@imdc.be



### Légende

- - - Contour niveau marin de référence
  - Limite communale
  - Cadastre parcelle
  - Cadastre bâtiment
- hauteurs d'eau [m]
- < 0.50
  - 0.50 - 1.00
  - > 1.00

# PROJET

0 100 200 300 m

Echelle: 1:5000