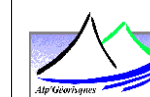


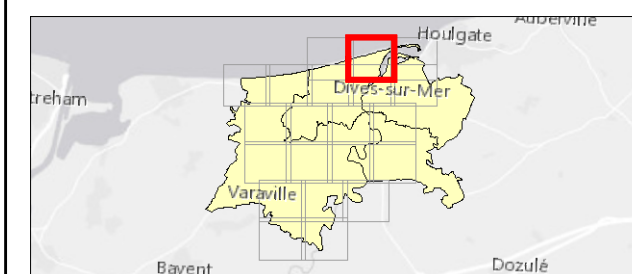
## Cartographie des aléas littoraux dans le cadre du projet PPRL Dives

**Scénario de référence (+20cm d'élévation)  
Vitesse de submersion marine par modélisation  
Secteur Dives**

12107\_002\_160425\_Dives\_vitesse\_Ref20\_v3 Carte no.:2  
Date: 26/04/2016 Planche 4 / 21








Van Immerseelstraat 66  
2018 Antwerpen  
Tel +32 3 270 92 20  
Fax +32 3 235 67 11  
E-mail: info@imdc.be



Taille des pixels = 5x5m

### Légende

- - - Contour niveau marin de référence
- Limite communale
-  Cadastre parcelle
-  Cadastre bâtiment
- vitesse de courant [m/s]
-  < 0.20
-  0.20 - 0.50
-  > 0.50

# PROJET

0 100 200 300 m

Echelle: 1:5000