


PROJET



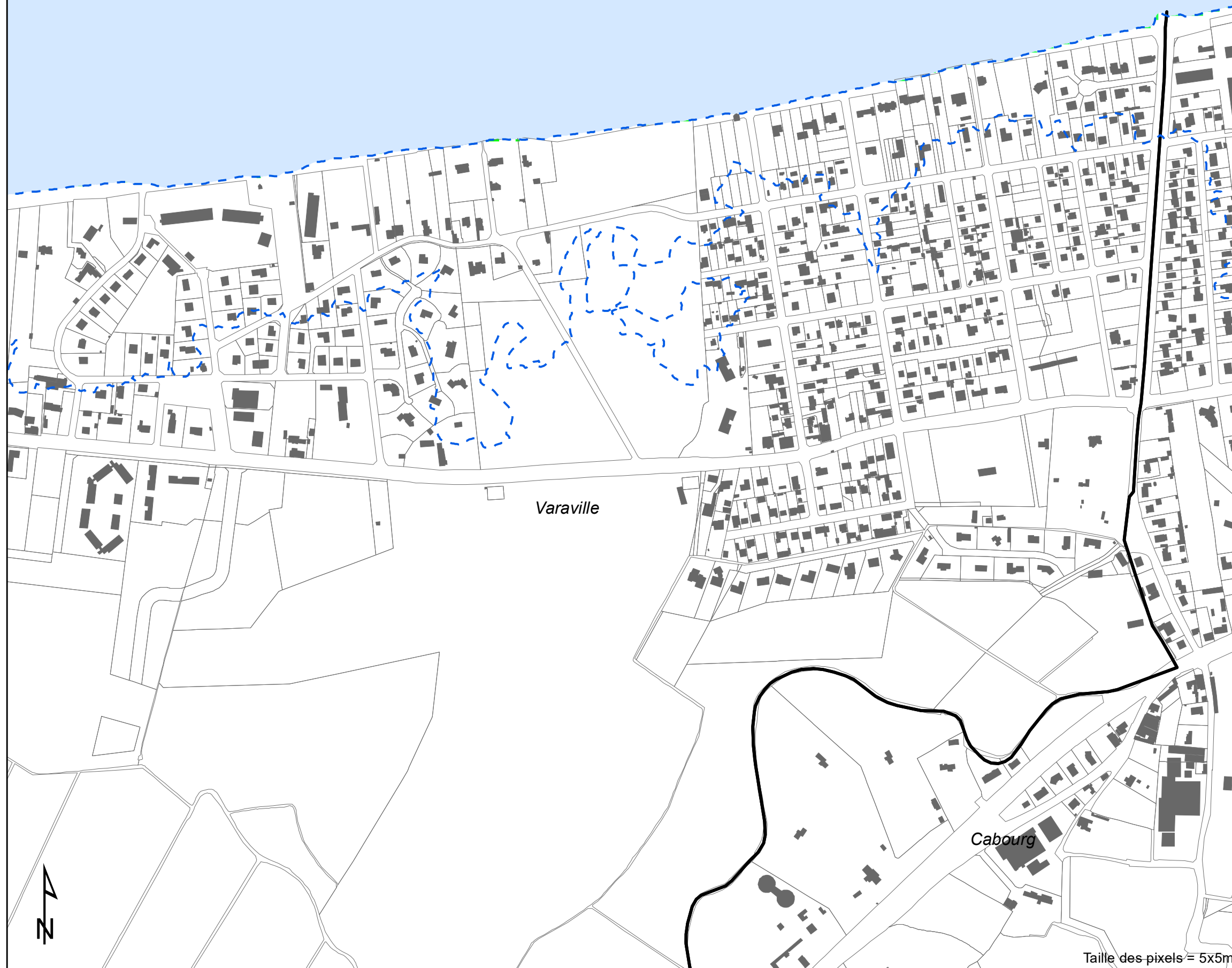
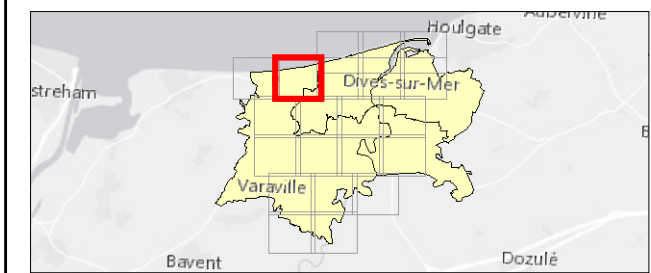
Cartographie des aléas littoraux dans le cadre du projet PPRL Dives

**Scénario de référence (+20cm d'élévation)
Cote de la submersion marine par modélisation
Secteur Dives**

12107_004_160425_Dives_cote_submersion_Ref20_v3 no.:4
Date: 26/04/2016 Planche 2 / 21



Van Immerseelstraat 66
2018 Antwerpen
Tel +32 3 270 92 20
Fax +32 3 235 67 11
E-mail: info@imdc.be



Taille des pixels = 5x5m

Légende

- - - Contour niveau marin de référence
- Limite communale
- Cadastre parcelle
- Cadastre bâtiment

Cote de la submersion [mIGN]

| | | |
|------------|------------|------------|
| 2.61 - 2.8 | 4.61 - 4.8 | 6.61 - 6.8 |
| 2.81 - 3 | 4.81 - 5 | 6.81 - 7 |
| 3.01 - 3.2 | 5.01 - 5.2 | 7.01 - 7.2 |
| 3.21 - 3.4 | 5.21 - 5.4 | 7.21 - 7.4 |
| 3.41 - 3.6 | 5.41 - 5.6 | 7.41 - 7.6 |
| 3.61 - 3.8 | 5.61 - 5.8 | 7.61 - 7.8 |
| 3.81 - 4 | 5.81 - 6 | 7.81 - 8 |
| 4.01 - 4.2 | 6.01 - 6.2 | 8.01 - 8.2 |
| 4.21 - 4.4 | 6.21 - 6.4 | 8.21 - 8.4 |
| 4.41 - 4.6 | 6.41 - 6.6 | |



Echelle: 1:5000