


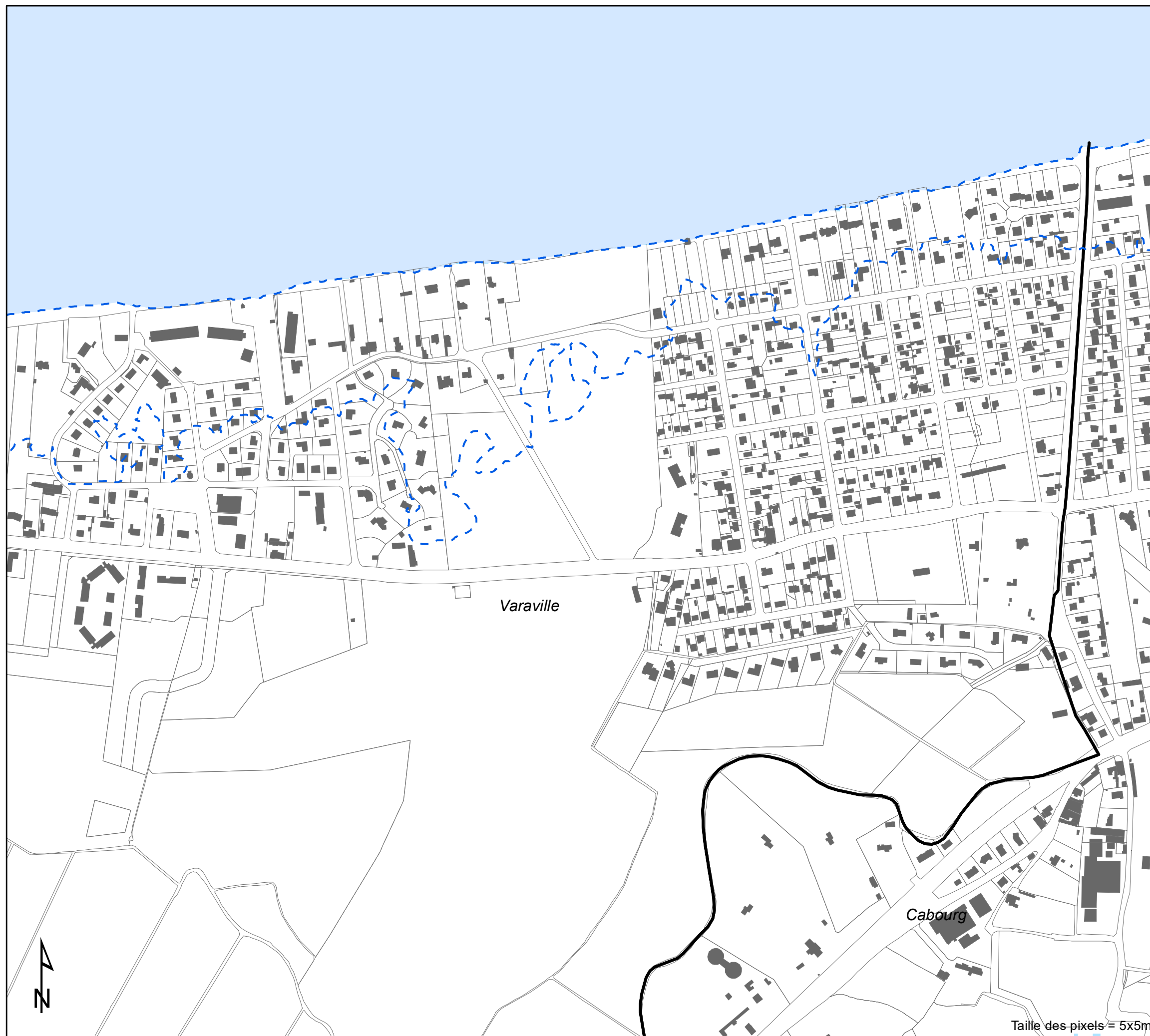
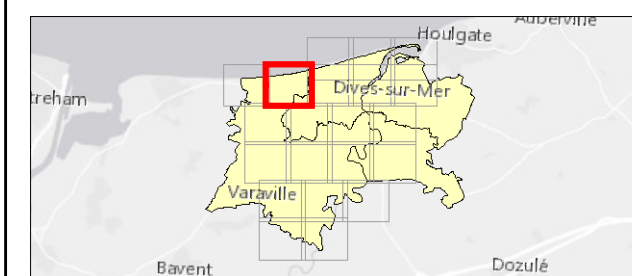
**Cartographie des aléas littoraux
dans le cadre du projet PPRL
Dives**

**Scénario de référence (+60cm d'élévation)
Hauteur de submersion marine par modélisation
Secteur Dives**

12107_001_160425_Dives_hauteur_Ref60_v2 Carte no.:1
Date: 25/04/2016 Planche 2 / 21



Van Immerseelstraat 66
2018 Antwerpen
Tel +32 3 270 92 20
Fax +32 3 235 67 11
E-mail: info@imdc.be



Légende

- - - Contour niveau marin de référence
 - Limite communale
 - Cadastre parcelle
 - Cadastre bâtiment
- hauteurs d'eau [m]*
- < 0.50
 - 0.50 - 1.00
 - > 1.00

PROJET

0 100 200 300 m

Echelle: 1:5000