


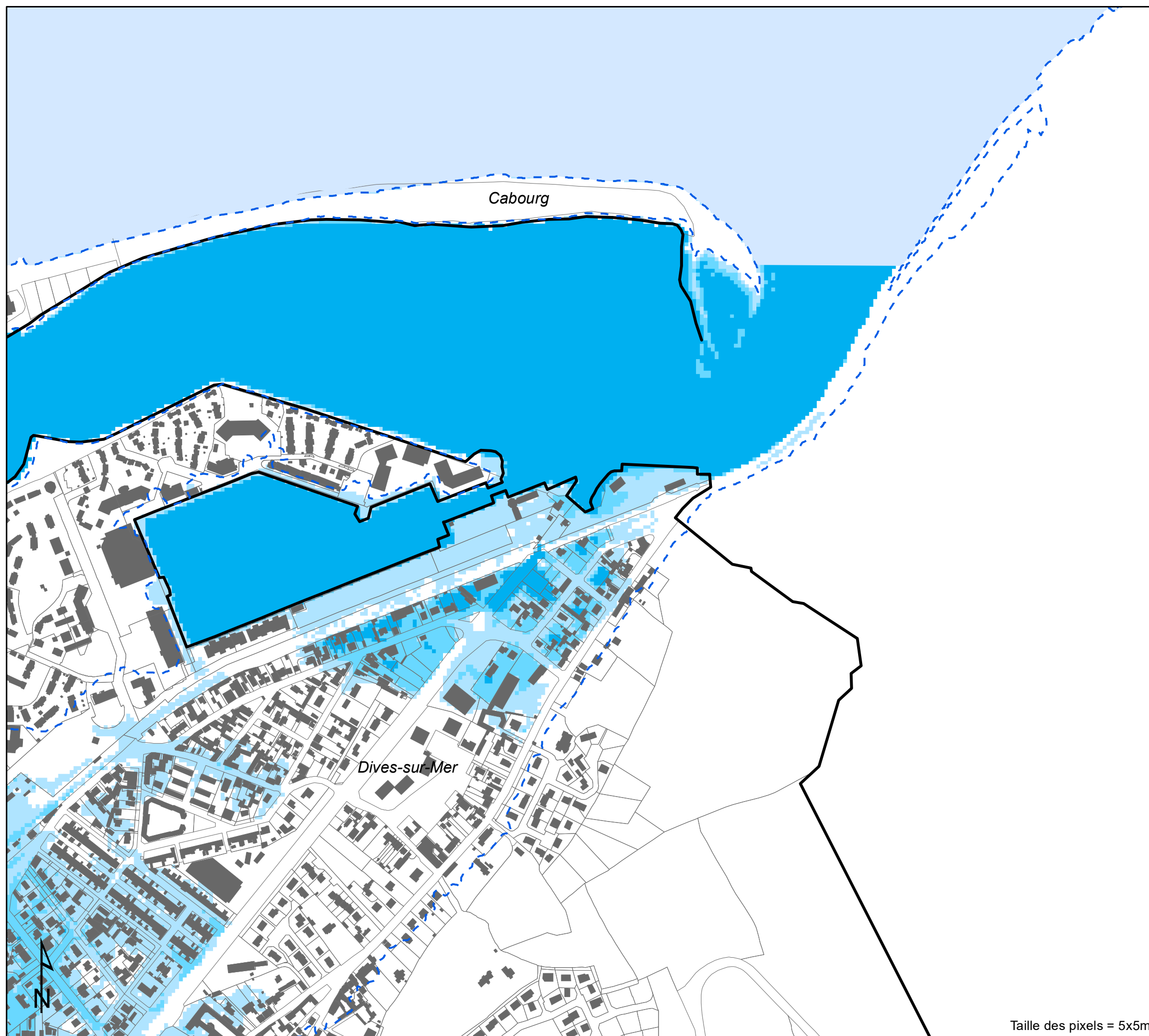
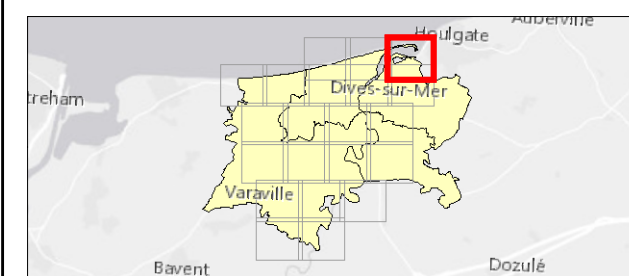
**Cartographie des aléas littoraux  
dans le cadre du projet PPRL  
Dives**

**Scénario de référence (+60cm d'élévation)  
Hauteur de submersion marine par modélisation  
Secteur Dives**

12107\_001\_160425\_Dives\_hauteur\_Ref60\_v2 Carte no.:1  
Date: 25/04/2016 Planche 5 / 21










Van Immerseelstraat 66  
2018 Antwerpen  
Tel +32 3 270 92 20  
Fax +32 3 235 67 11  
E-mail: info@imdc.be



Taille des pixels = 5x5m

**Légende**

-  Contour niveau marin de référence
-  Limite communale
-  Cadastre parcelle
-  Cadastre bâtiment
- hauteurs d'eau [m]**
-  < 0.50
-  0.50 - 1.00
-  > 1.00

**PROJET**

0 100 200 300 m

Echelle: 1:5000