


# PROJET



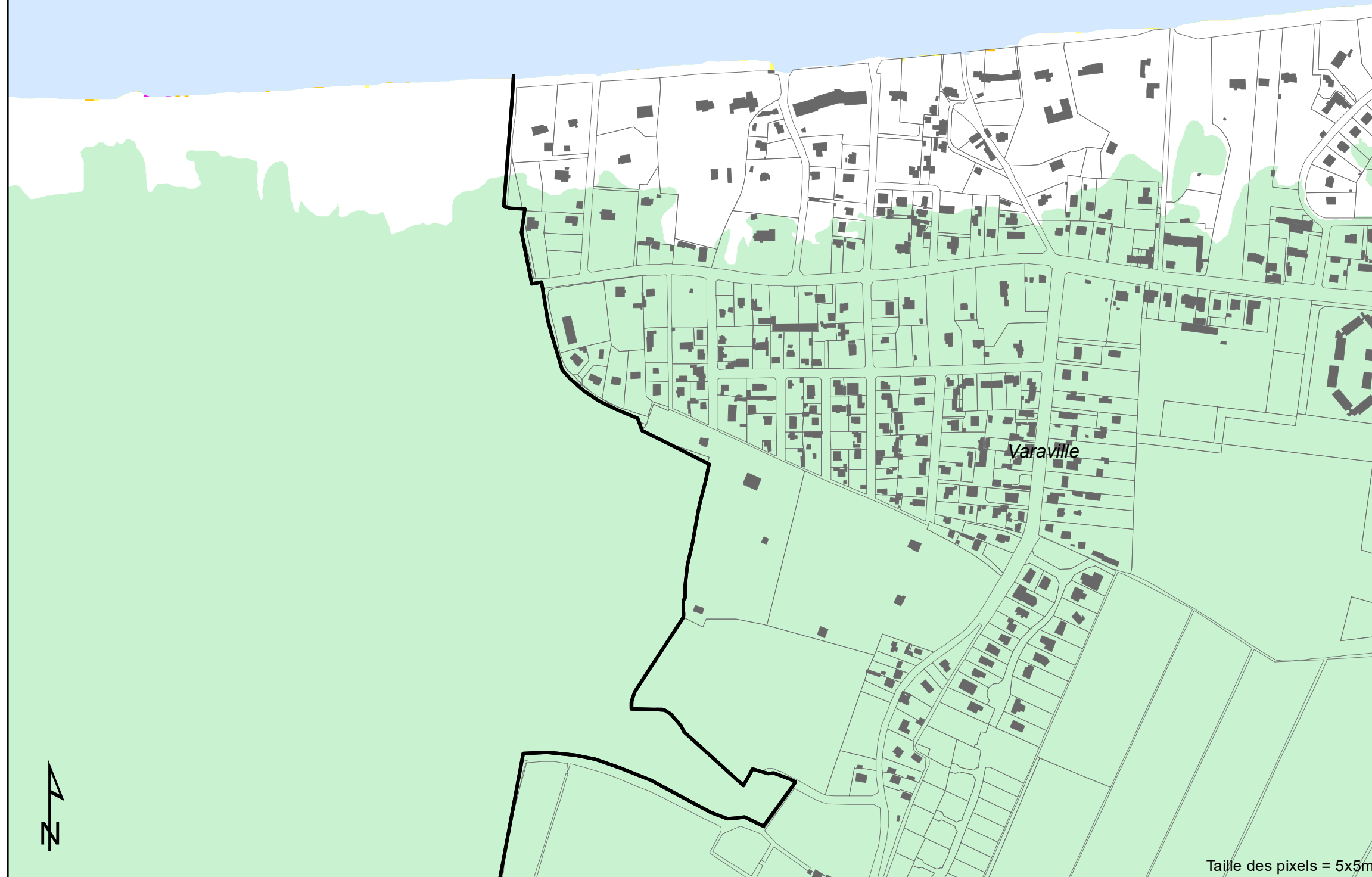
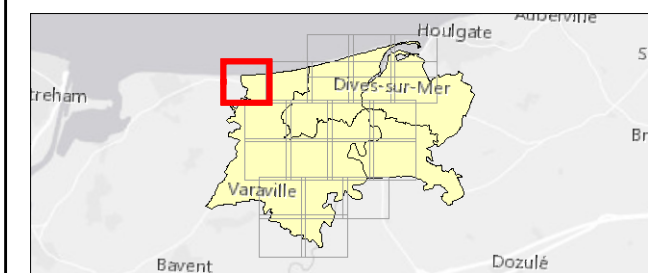
## Cartographie des aléas littoraux dans le cadre du projet PPRL Dives

**Scénario de référence (+60cm d'élévation)**  
**Aléa submersion marine par modélisation**  
**Secteur Dives**

12107\_003\_160425\_Dives\_aleas\_Ref60\_v2 Carte no.:3  
Date: 25/04/2016 Planche 1 / 21



Van Immerseelstraat 66  
2018 Antwerpen  
Tel +32 3 270 92 20  
Fax +32 3 235 67 11  
E-mail: info@imdc.be



Taille des pixels = 5x5m

### Légende

- Limite communale
- niveau marin de référence
- Chocs mécaniques
- Bande de précaution
- Cadastre parcelle
- Cadastre bâtiment

Aléa débordement		Vitesse de l'écoulement		
		$V < 0,20$ m/s	$0,20 < V < 0,50$ m/s	$V > 0,5$ m/s
Hauteur d'eau	$H < 0,50$ m	Faible	Moyen	Fort
	$0,5 < H < 1$ m	Moyen	Moyen	Fort
	$H > 1$ m	Fort	Fort	Très fort



Echelle: 1:5000