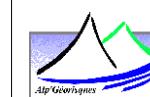


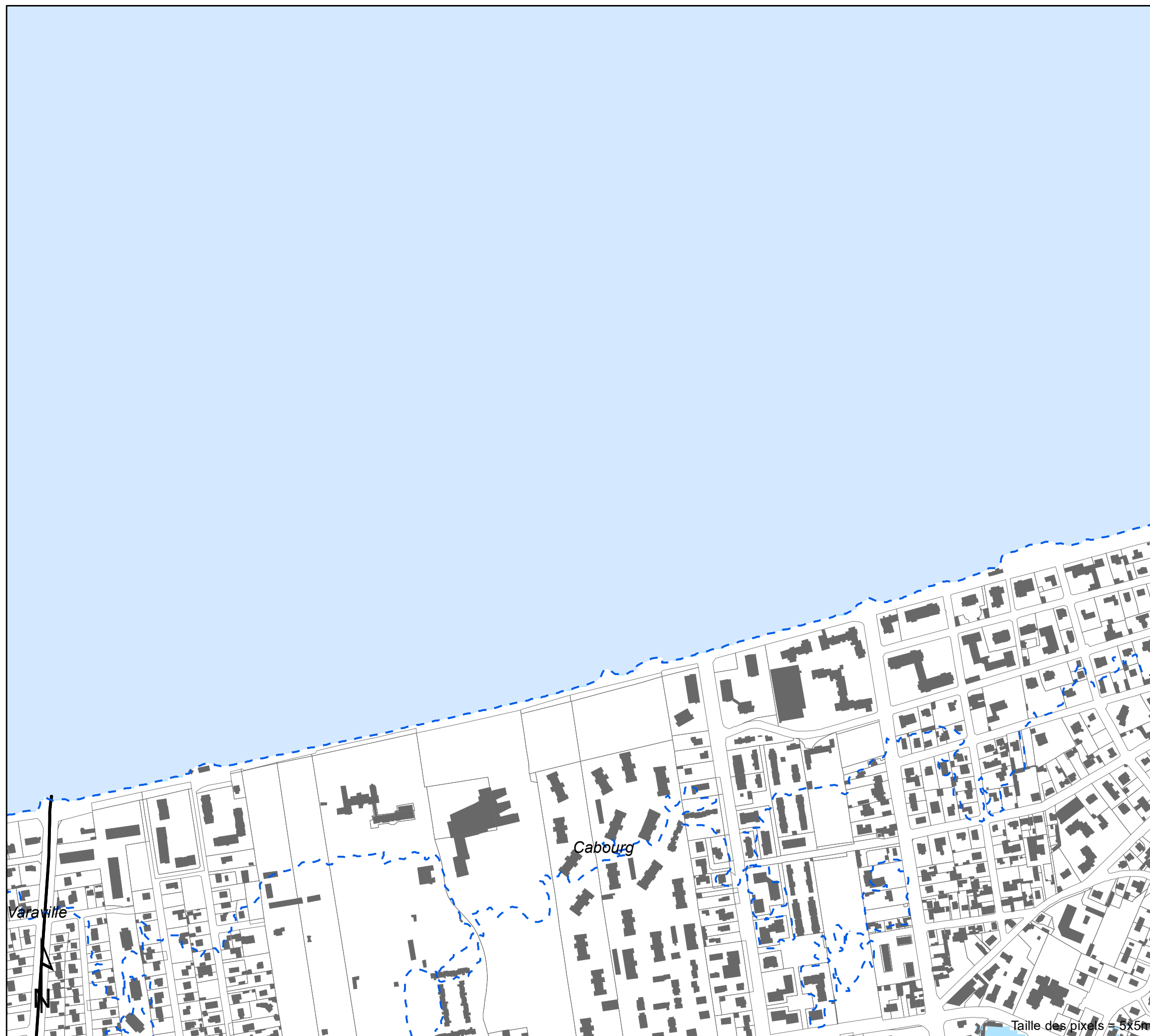
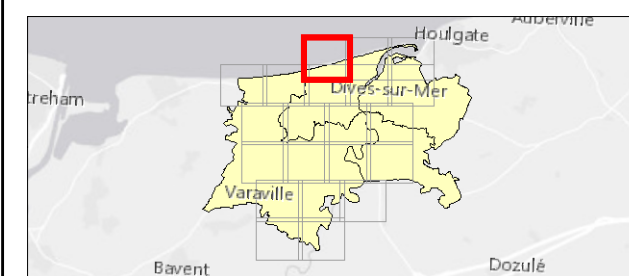
**Cartographie des aléas littoraux
dans le cadre du projet PPRL
Dives**

Scénario "Ruine Généralisée"
Hauteur de submersion marine par modélisation
Secteur Dives








12107_001_160425_Dives_hauteur_Ruine_v2 Carte no.:1
Date: 26/04/2016 Planche 3 / 21



Van Immerseelstraat 66
2018 Antwerpen
Tel +32 3 270 92 20
Fax +32 3 235 67 11
E-mail: info@imdc.be



Légende

-  Contour niveau marin de référence
-  Limite communale
-  Cadastre parcelle
-  Cadastre bâtiment
- hauteurs d'eau [m]**
-  < 0.50
-  0.50 - 1.00
-  > 1.00

PROJET

