


Cartographie des aléas littoraux dans le cadre du projet PPRL Dives

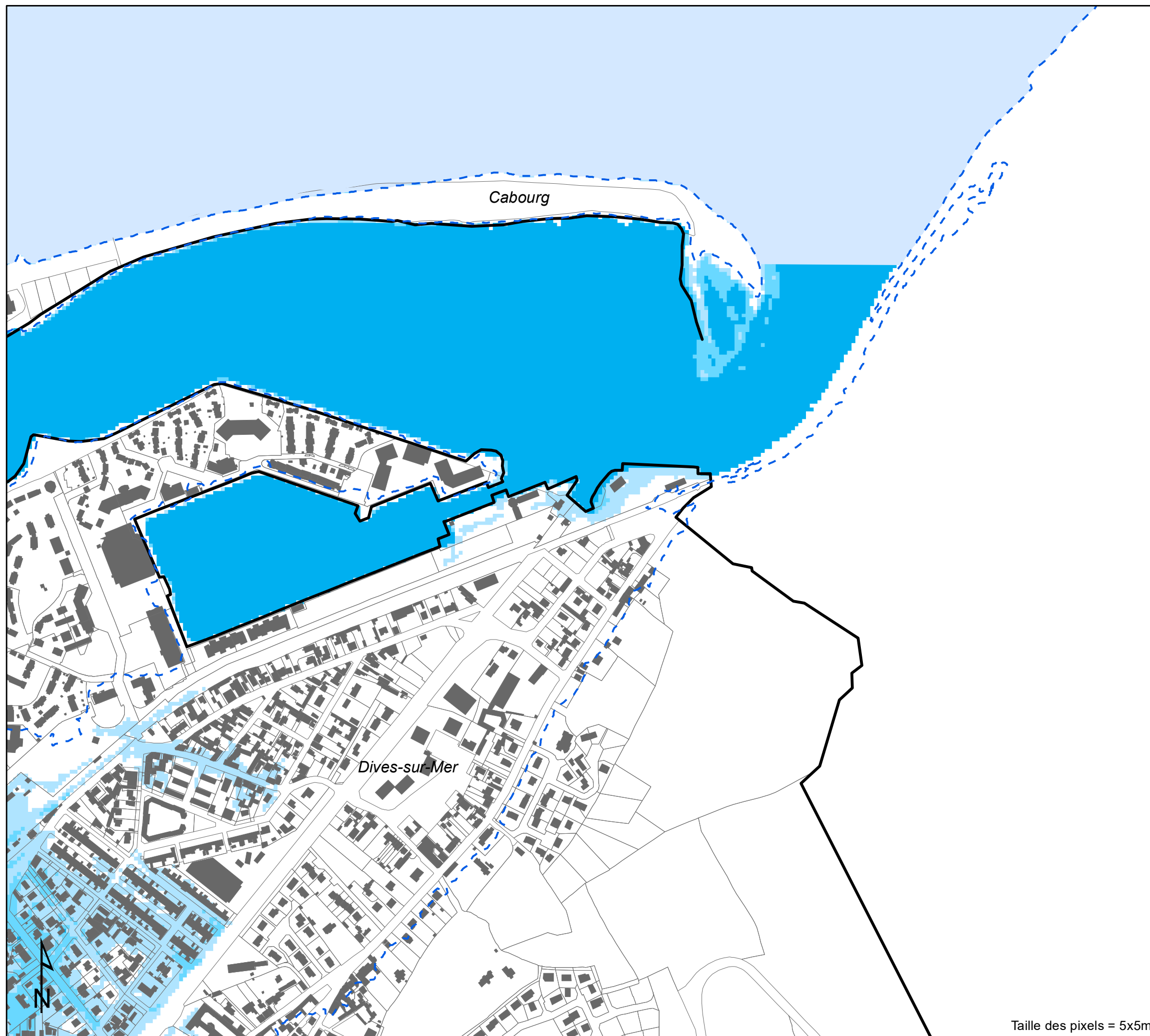
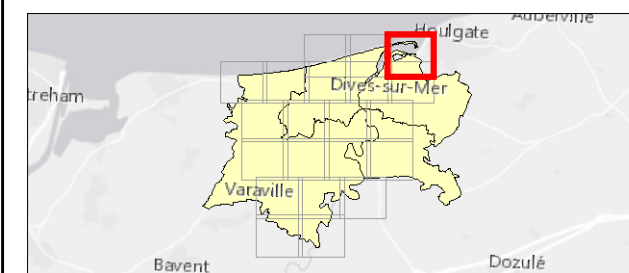
Scénario "Ruine Généralisée"
Hauteur de submersion marine par modélisation
Secteur Dives

12107_001_160425_Dives_hauteur_Ruine_v2 Carte no.:1
Date: 26/04/2016 Planche 5 / 21



IMDC
International Marine & Dredging Consultants

Van Immerseelstraat 66
2018 Antwerpen
Tel +32 3 270 92 20
Fax +32 3 235 67 11
E-mail: info@imdc.be



Taille des pixels = 5x5m

Légende

- - - Contour niveau marin de référence
 - Limite communale
 - Cadastre parcelle
 - Cadastre bâtiment
- hauteurs d'eau [m]
- < 0.50
 - 0.50 - 1.00
 - > 1.00



Echelle: 1:5000