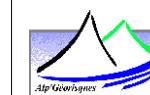


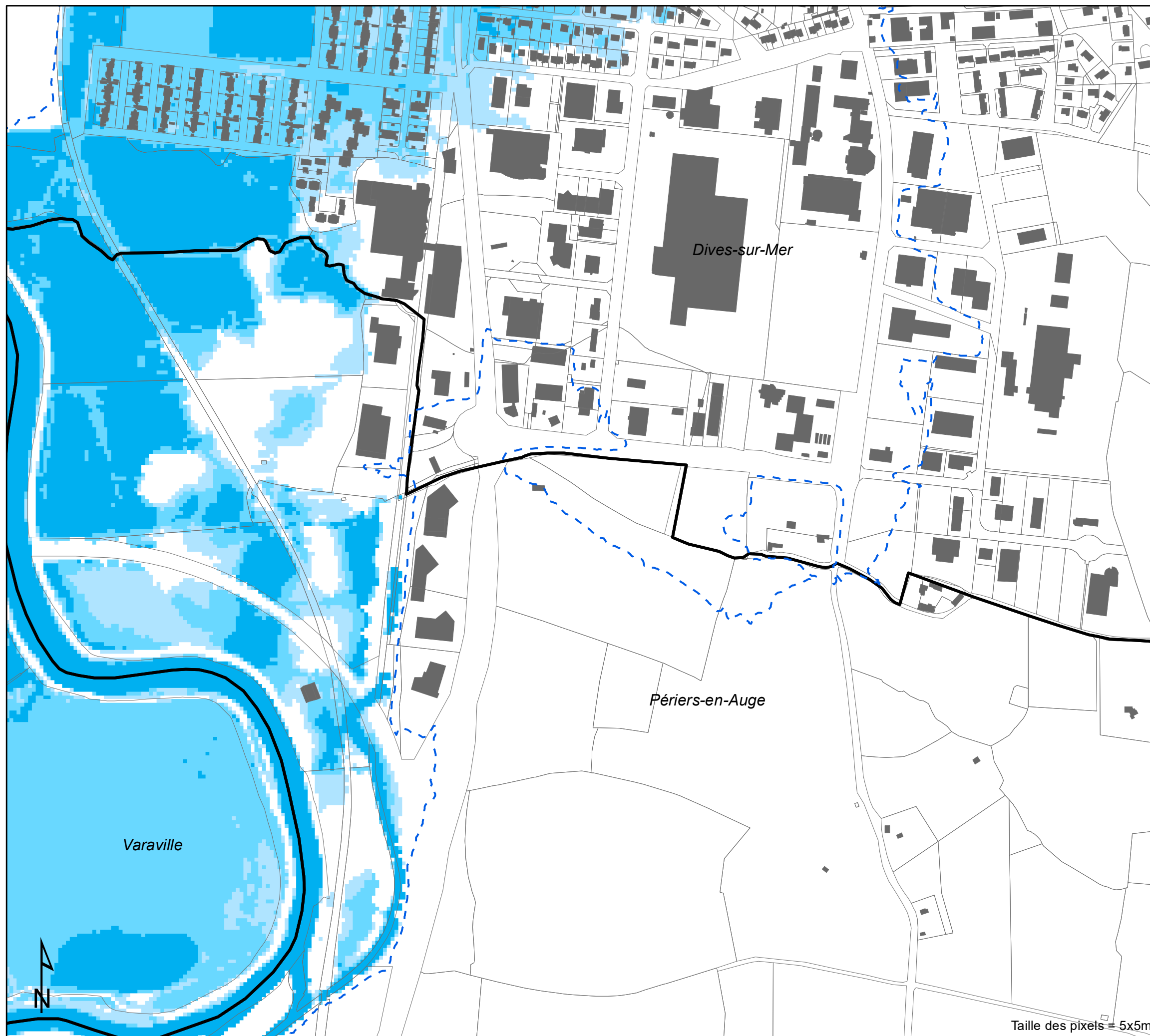
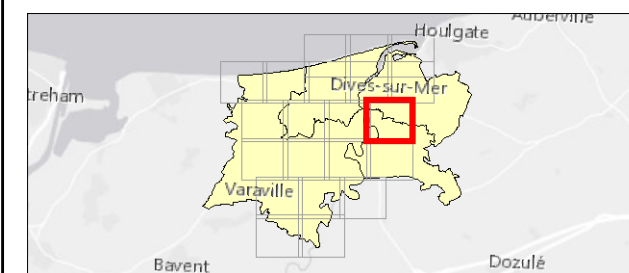
**Cartographie des aléas littoraux
 dans le cadre du projet PPRL
 Dives**

**Scénario "Ruine Généralisée"
 Hauteur de submersion marine par modélisation
 Secteur Dives**

12107_001_160425_Dives_hauteur_Ruine_v2 Carte no.:1
 Date: 26/04/2016 Planche 12 / 21










Van Immerseelstraat 66
 2018 Antwerpen
 Tel +32 3 270 92 20
 Fax +32 3 235 67 11
 E-mail: info@imdc.be



Taille des pixels = 5x5m

Légende

-  Contour niveau marin de référence
-  Limite communale
-  Cadastre parcelle
-  Cadastre bâtiment
- hauteurs d'eau [m]**
-  < 0.50
-  0.50 - 1.00
-  > 1.00

PROJET



Echelle: 1:5000