

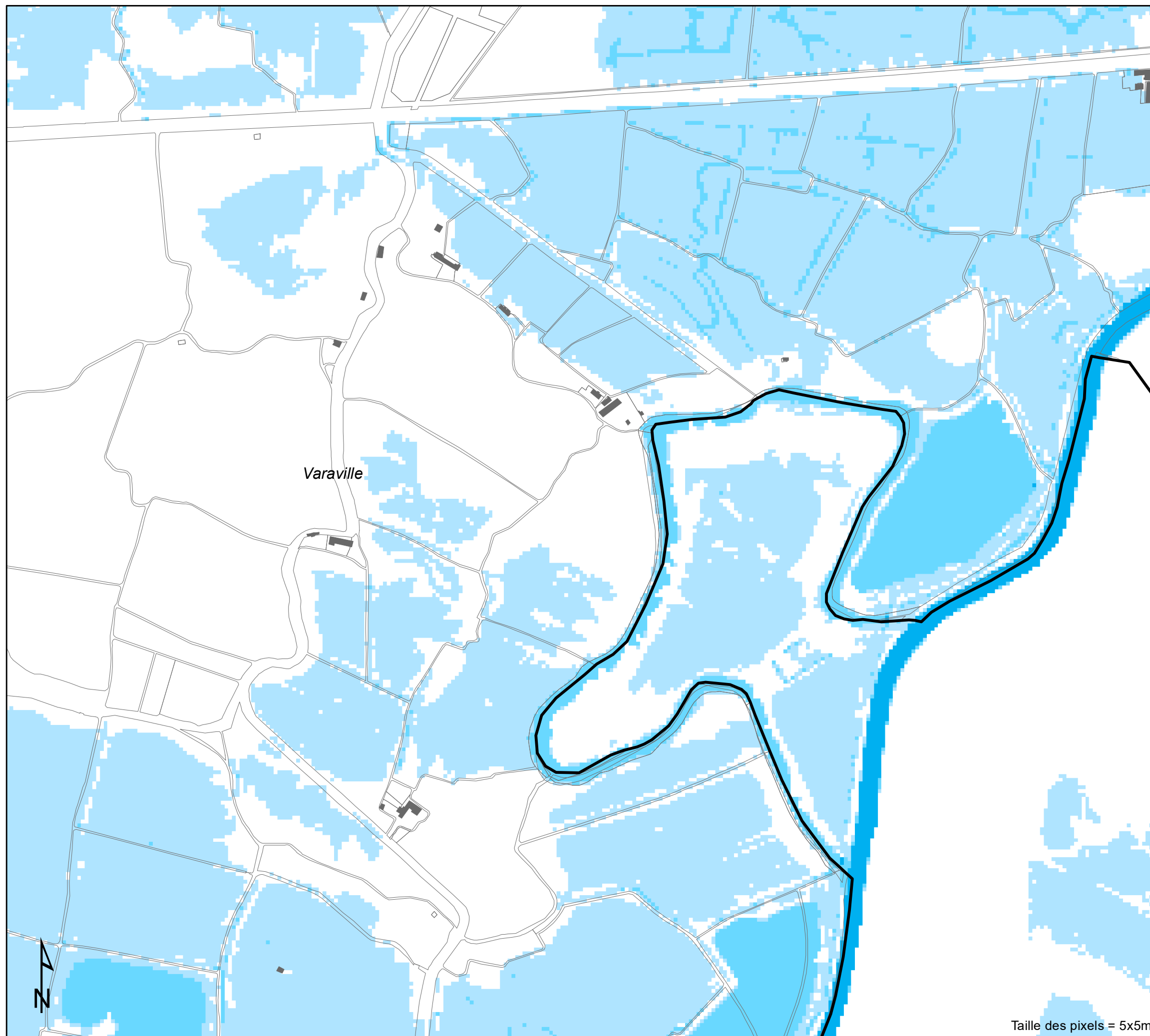
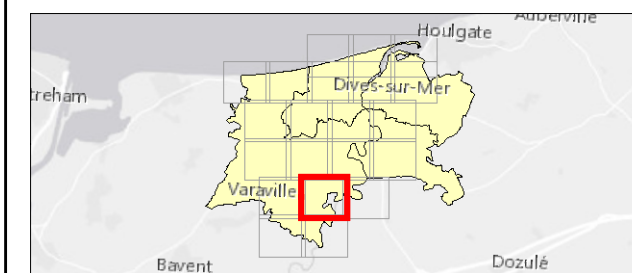
**Cartographie des aléas littoraux
dans le cadre du projet PPRL
Dives**

**Scénario "Ruine Généralisée"
Hauteur de submersion marine par modélisation
Secteur Dives**

12107_001_160425_Dives_hauteur_Ruine_v2 Carte no.:1
Date: 26/04/2016 Planche 18 / 21










Van Immerseelstraat 66
2018 Antwerpen
Tel +32 3 270 92 20
Fax +32 3 235 67 11
E-mail: info@imdc.be



Taille des pixels = 5x5m

Légende

-  Contour niveau marin de référence
 -  Limite communale
 -  Cadastre parcelle
 -  Cadastre bâtiment
- hauteurs d'eau [m]*
-  < 0.50
 -  0.50 - 1.00
 -  > 1.00

PROJET



Echelle: 1:5000