


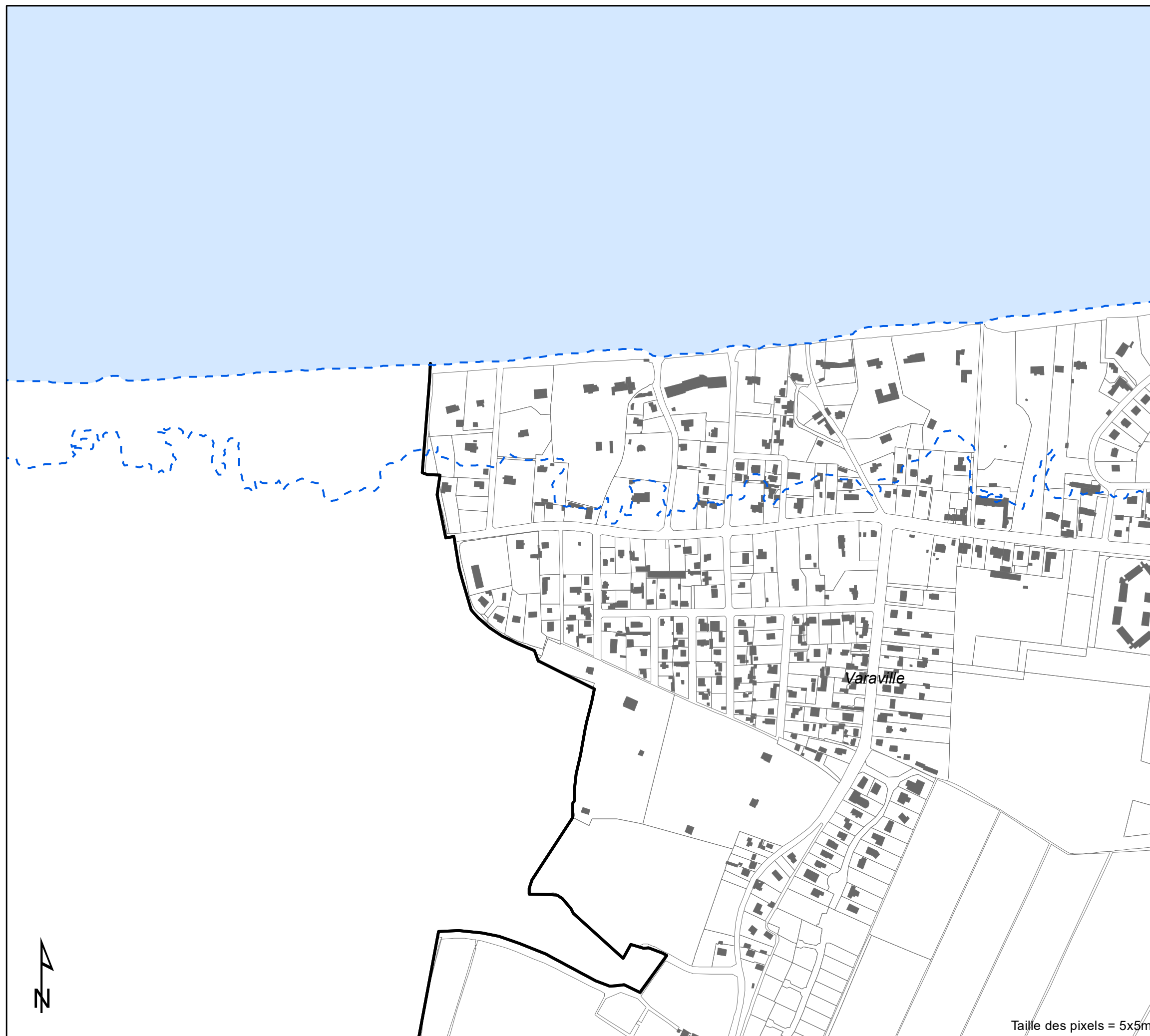
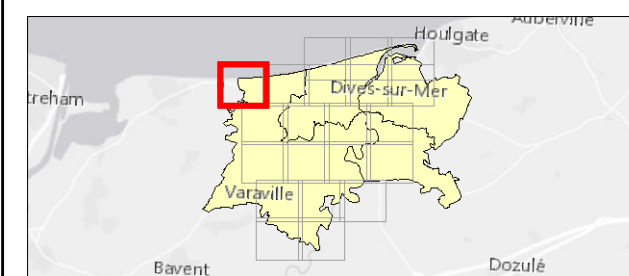
**Cartographie des aléas littoraux
 dans le cadre du projet PPRL
 Dives**

**Scénario "Ruine Généralisée"
 Vitesse de submersion marine par modélisation
 Secteur Dives**

12107_002_160425_Dives_vitesse_Ruine_v2 Carte no.:2
 Date: 26/04/2016 Planche 1 / 21










Van Immerseelstraat 66
 2018 Antwerpen
 Tel +32 3 270 92 20
 Fax +32 3 235 67 11
 E-mail: info@imdc.be



Taille des pixels = 5x5m

Légende

-  Contour niveau marin de référence
-  Limite communale
-  Cadastre parcelle
-  Cadastre bâtiment
- vitesse de courant [m/s]*
-  < 0.20
-  0.20 - 0.50
-  > 0.50

PROJET



Echelle: 1:5000