

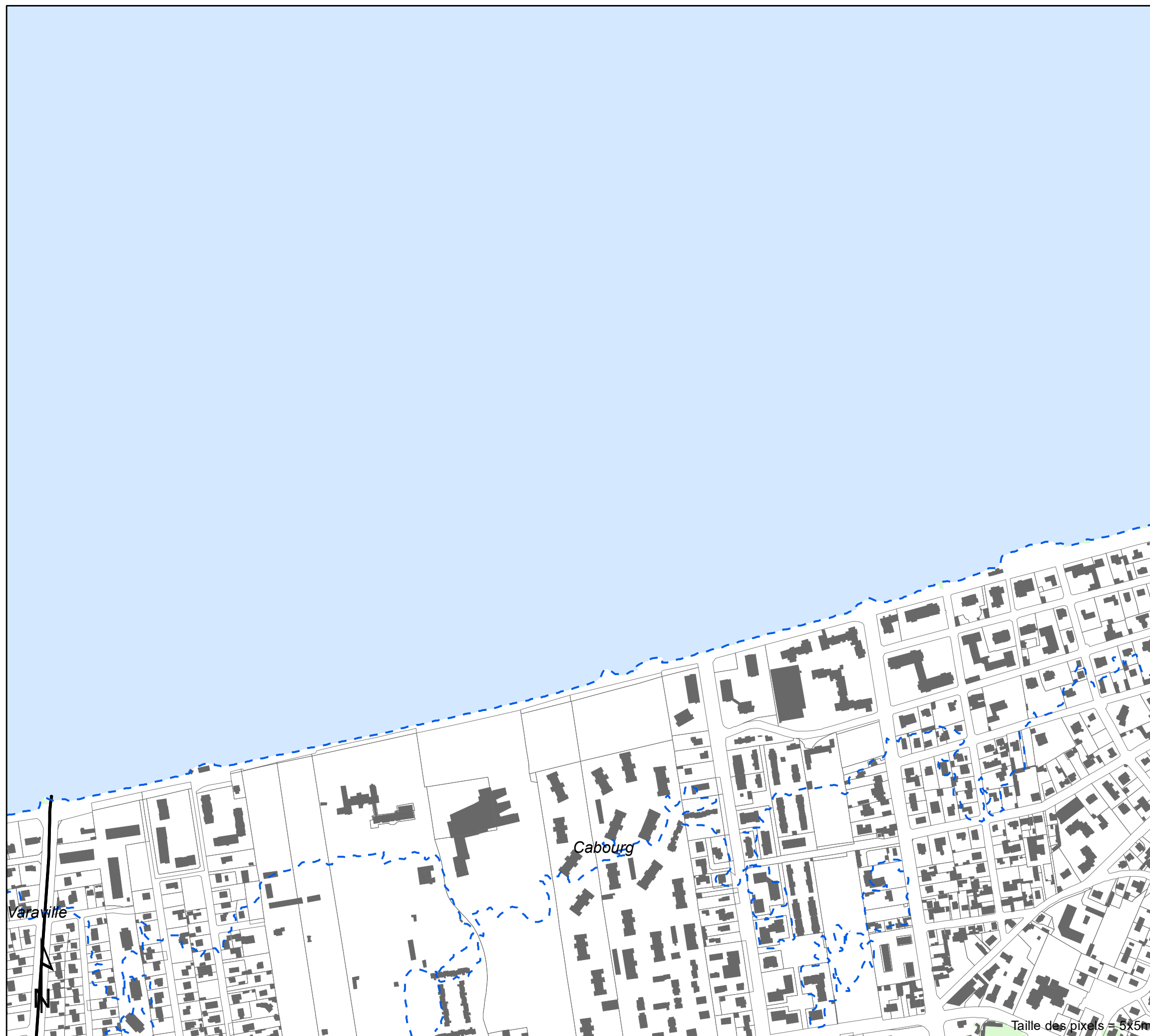
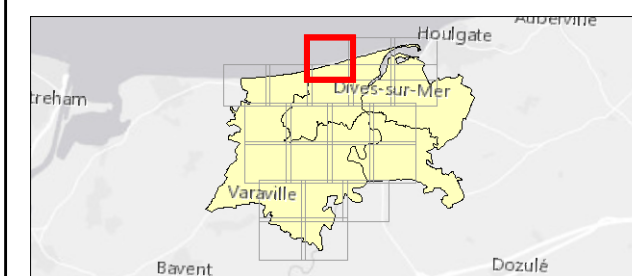
**Cartographie des aléas littoraux  
 dans le cadre du projet PPRL  
 Dives**

**Scénario "Ruine Généralisée"  
 Vitesse de submersion marine par modélisation  
 Secteur Dives**








12107\_002\_160425\_Dives\_vitesse\_Ruine\_v2 Carte no.:2  
 Date: 26/04/2016 Planche 3 / 21



Van Immerseelstraat 66  
 2018 Antwerpen  
 Tel +32 3 270 92 20  
 Fax +32 3 235 67 11  
 E-mail: info@imdc.be



**Légende**

-  Contour niveau marin de référence
-  Limite communale
-  Cadastre parcelle
-  Cadastre bâtiment
- vitesse de courant [m/s]*
-  < 0.20
-  0.20 - 0.50
-  > 0.50

**PROJET**

