


PROJET



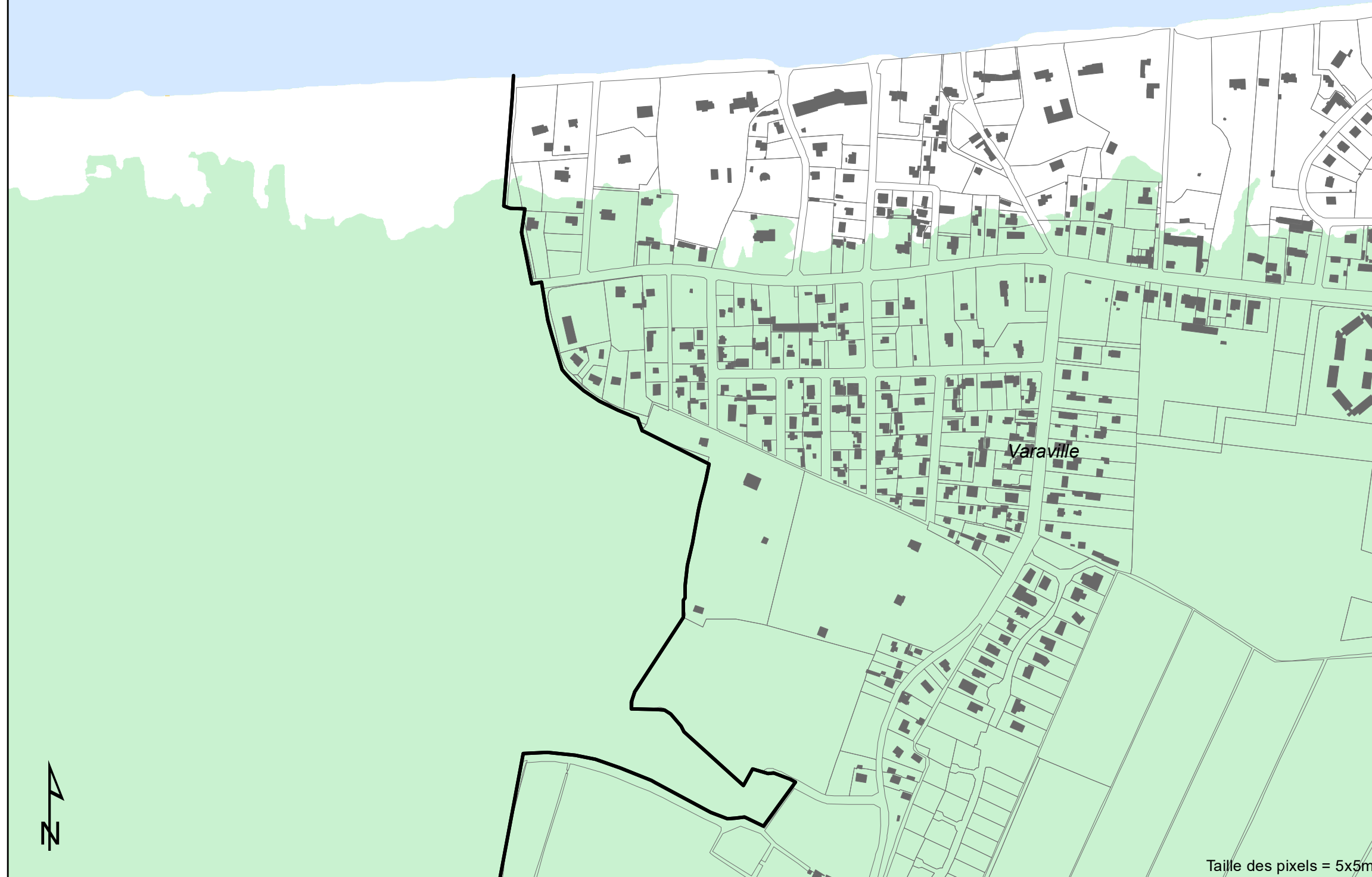
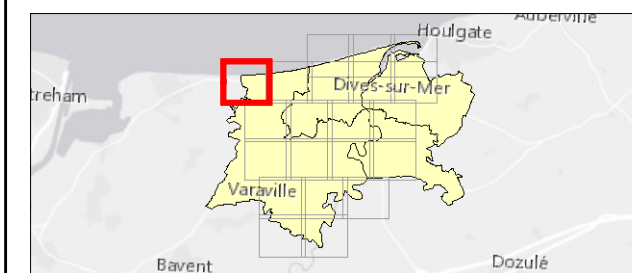
Cartographie des aléas littoraux dans le cadre du projet PPRL Dives

Scénario "Ruine Généralisée" Aléa submersion marine par modélisation Secteur Dives

12107_003_160425_Dives_aleas_Ruine_v2 Carte no.:3
Date: 26/04/2016 Planche 1 / 21



Van Immerseelstraat 66
2018 Antwerpen
Tel +32 3 270 92 20
Fax +32 3 235 67 11
E-mail: info@imdc.be



Légende

- Limite communale
- niveau marin de référence
- Cadastre parcelle
- Cadastre bâtiment

Aléa débordement		Vitesse de l'écoulement		
		$V < 0,20$ m/s	$0,20 < V < 0,50$ m/s	$V > 0,5$ m/s
Hauteur d'eau	$H < 0,50$ m	Faible	Moyen	Fort
	$0,5 < H < 1$ m	Moyen	Moyen	Fort
	$H > 1$ m	Fort	Fort	Très fort



Echelle: 1:5000