



Liberté • Égalité • Fraternité
RÉPUBLIQUE FRANÇAISE

CALVADOS

RECUEIL DES ACTES
ADMINISTRATIFS SPÉCIAL
N°14-2017-049

PUBLIÉ LE 24 MAI 2017

Sommaire

Agence Régionale de Santé

14-2017-04-14-009 - Arrêté du 14 avril 2017 portant modification de l'autorisation de l'Etablissement d'Hébergement pour Personnes Agées Dépendantes (EHPAD) "Les Hauts de l'Aure" de St Vigor le Grand (3 pages) Page 4

Direction Départementale de la Cohésion Sociale du Calvados

14-2017-05-23-002 - Arrêté du 23 mai 2017 portant agrément de l'association "expression gymnique et danse" (1 page) Page 8

Direction Départementale des Territoires et de la Mer du Calvados

14-2017-05-15-005 - Arrêté du 15 mai 2017 portant sur le classement sonore des infrastructures de transports terrestres dans le département du Calvados (34 pages) Page 10

14-2017-05-22-003 - Arrêté préfectoral du 22 mai 2017 portant approbation d'un agenda d'accessibilité programmée pour un établissement recevant du public situé au 25 avenue du Président Coty à Caen (14000) (2 pages) Page 45

14-2017-05-22-005 - Arrêté préfectoral du 22 mai 2017 portant dérogation aux règles d'accessibilité des personnes handicapées dans un établissement recevant du public situé au 17 avenue du 6 juin à Caen (14000) (2 pages) Page 48

14-2017-05-22-004 - Arrêté préfectoral du 22 mai 2017 portant dérogation aux règles d'accessibilité des personnes handicapées dans un établissement recevant du public situé au 25 avenue du Président Coty à Caen (14000) (2 pages) Page 51

14-2017-05-22-008 - Arrêté préfectoral du 22 mai 2017 portant dérogation aux règles d'accessibilité des personnes handicapées dans un établissement recevant du public situé au 11 rue de Paris à Trouville sur mer (14360) (2 pages) Page 54

14-2017-05-22-007 - Arrêté préfectoral du 22 mai 2017 portant dérogation aux règles d'accessibilité des personnes handicapées dans un établissement recevant du public situé au 59 bis rue de Paris à Merville Franceville (14810) (2 pages) Page 57

14-2017-05-22-006 - Arrêté préfectoral du 22 mai 2017 portant dérogation aux règles d'accessibilité des personnes handicapées dans un établissement recevant du public situé au quartier Koenig à Bretteville sur Odon (14760) (2 pages) Page 60

14-2017-05-22-010 - Arrêté préfectoral du 22 mai 2017 portant refus de dérogation aux règles d'accessibilité des personnes handicapées dans un établissement recevant du public situé au 13 rue Courtonne à Caen (14000) (2 pages) Page 63

14-2017-05-22-009 - Arrêté préfectoral du 22 mai 2017 portant refus de dérogation aux règles d'accessibilité des personnes handicapées dans un établissement recevant du public situé au 82 boulevard Sainte Anne à Lisieux (14100) (2 pages) Page 66

14-2017-05-22-011 - Arrêté préfectoral du 22 mai 2017 portant rejet d'un agenda d'accessibilité programmée pour un établissement recevant du public situé au 82 boulevard Sainte Anne à Lisieux (14100) (2 pages) Page 69

| | |
|---|---------|
| 14-2017-05-22-012 - Arrêté préfectoral du 22 mai 2017 portant rejet d'un agenda d'accessibilité programmée pour un établissement recevant du public situé rue Nicephore Niepce à Mondeville (14120) (2 pages) | Page 72 |
| 14-2017-05-22-002 - Arrêté préfectoral du 22 mai 2017 portant sur la vente de 8 logements appartenant à SA d'HLM Partelios Habitat sis sur la commune de Coquainvilliers (14130) (1 page) | Page 75 |
| 14-2017-05-22-001 - Arrêté préfectoral du 22 mai 2017 portant sur la demande de vente en bloc de 20 logements individuels appartenant à La Plaine Normande sur la commune de Cabourg (14390) (1 page) | Page 77 |
| 14-2017-05-23-001 - Arrêté préfectoral du 23 mai 2017 portant opérations de régulation à tir des sangliers sur les communes de MANERBE, MONTREUIL-EN-AUGE, SAINT-OUEN-LE-PIN, AUVILLARS, LA ROCQUE-BAIGNARD, FORMENTIN, LE FOURNET, COQUAINVILLIERS, LE PRE-D'AUGE ET DE SAINT DESIR DE LISIEUX (2 pages) | Page 79 |
| Direction des Libertés Publiques et de la Réglementation | |
| 14-2017-05-19-004 - Arrêté fixant la liste des candidats au 1er tour des législatives (3 pages) | Page 82 |
| Direction régionale de l'environnement, de l'aménagement et du logement de Normandie | |
| 14-2017-05-15-006 - Arrêté préfectoral portant approbation et établissement de servitudes en vue de la construction de la double liaison électrique souterraine 225 000 volts "Bernières sur Mer - Ranville (2 pages) | Page 86 |
| Direction régionale des entreprises, de la concurrence, de la consommation, du travail et de l'emploi | |
| 14-2017-05-16-006 - Arrêté du 16 mai 2017 portant agrément en qualité d'entreprise solidaire d'utilité sociale à l'association Asta (2 pages) | Page 89 |
| 14-2017-05-16-005 - Arrêté en date du 16 mai 2017 portant agrément à l'association Actif en qualité d'entreprise solidaire d'utilité sociale (2 pages) | Page 92 |
| 14-2017-05-16-007 - Arrêté en date du 16 mai 2017 portant agrément en qualité d'entreprise solidaire d'utilité sociale à l'association Dynamic (2 pages) | Page 95 |
| PREFECTURE DU CALVADOS | |
| 14-2017-05-16-008 - Arrêté portant renouvellement de M. Eric LEBAS, régisseur principal pour la commune de Cabourg (1 page) | Page 98 |

Agence Régionale de Santé

14-2017-04-14-009

Arrêté du 14 avril 2017 portant modification de
l'autorisation de l'Etablissement d'Hébergement pour
Personnes Agées Dépendantes (EHPAD) "Les Hauts de
l'Aure" de St Vigor le Grand

ARRETE PORTANT MODIFICATION DE L'AUTORISATION DE L'ETABLISSEMENT D'HEBERGEMENT POUR PERSONNES AGEES DEPENDANTES (EHPAD) « LES HAUTS DE L'AURE » DE SAINT-VIGOR-LE-GRAND EXPLOITE PAR LA SAS LES HAUTS DE L'AURE DIRIGEE PAR LA SAS « GROUPE LES MATINES »

La Directrice générale de l'Agence Régionale de Santé de Normandie,

Le Président du Conseil Départemental du Calvados,

VU le code de l'action sociale et des familles, partie législative notamment les articles L 312-1 à L 313-9 du CASF relatif aux établissements et services sociaux et médico-sociaux ;

VU le code de l'action sociale et des familles, partie réglementaire, notamment les articles R313-1 à D 313-14 ;

VU le code général des collectivités territoriales, notamment l'article L.3221-9 ;

VU la loi n°83-663 du 22 juillet 1983 complétant celle du 7 janvier 1983 relative à la répartition des compétences entre les communes, les départements, les régions et l'Etat ;

VU la loi n°86-17 du 6 janvier 1986 adaptant la législation sanitaire et sociale aux transferts de compétences en matière d'aide sociale et de santé ;

VU la loi n°2002-2 du 2 janvier 2002 rénovant l'action sociale et médico-sociale ;

VU la loi n°2004-809 du 13 août 2004 relative aux libertés et responsabilités locales ;

VU la loi 2005-102 du 11 février 2005 pour l'égalité des droits et chances, la participation et la citoyenneté des personnes handicapées ;

VU la loi n° 2009-879 du 21 juillet 2009 portant réforme de l'hôpital et relative aux patients, à la santé et aux territoires ;

VU le décret n° 2010-336 du 31 mars 2010 portant création des Agences Régionales de Santé ;

VU le décret du 5 janvier 2017 portant nomination de Madame Christine GARDEL en qualité de Directrice générale de l'Agence Régionale de Santé de Normandie à compter du 1^{er} février 2017 ;

VU la délibération de l'assemblée départementale en date du 2 avril 2015 relative à l'élection du Président du Conseil départemental ;

VU le schéma gérontologique départemental 2011-2015 prorogé d'un an suite à la décision du Conseil Départemental en date du 2 février 2016 ;

VU l'arrêté du 2 avril 2012 autorisant le regroupement des EHPAD de Saint-Vigor-le-Grand et de Missy gérés par la SAS Groupe « Les Mâtines » à l'issue des travaux ;

VU l'arrêté du 28 novembre 2016 portant renouvellement pour 15 ans à compter du 4 janvier 2017 de l'autorisation médico-sociale de l'EHPAD de Missy ;

VU l'arrêté du 28 novembre 2016 portant renouvellement pour 15 ans à compter du 4 janvier 2017 de l'autorisation médico-sociale de l'EHPAD de Saint-Vigor-le-Grand ;

VU le procès-verbal de la visite de conformité en date du 6 Février 2017 habitant le nouvel établissement ;

CONSIDERANT que la fin des travaux de l'EHPAD « Les Hauts de l'Aure » rend possible le regroupement des deux EHPAD ;

SUR PROPOSITION CONJOINTE de la Directrice de l'autonomie de l'Agence Régionale de Santé de Normandie et du Directeur général des services du Conseil départemental ;

ARRETEMENT

ARTICLE 1^{er} : Les EHPAD « Les Hauts de Monceaux » de MISSY et « La Pléiade » de SAINT-VIGOR-LE-GRAND gérés par la SAS Groupe « Les Matines » sont regroupés au sein d'un EHPAD de 84 places « Les Hauts de l'Aure » à SAINT-VIGOR-LE-GRAND.

ARTICLE 2 : Cette autorisation sera enregistrée au fichier national des établissements sanitaires et sociaux FINESS selon les caractéristiques suivantes :

| | |
|--|---|
| Entité juridique : SAS Groupe « Les Matines » N° FINESS : 14 002 204 7 Code statut juridique : 95 – Société par actions simplifiées | Entité Etablissement : EHPAD « Les Hauts de l'Aure » à Saint-Vigor-le-Grand N° FINESS : 14 001 645 2 Code catégorie : 500 - EHPAD Mode de financement : 45 TP HS |
|--|---|

| | |
|---|--|
| Hébergement permanent Code discipline d'équipement : 924 - Accueil pour Personnes Âgées Code clientèle : 711 - Personnes âgées dépendantes Code mode fonctionnement : 11 - Hébergement Complet Internat Capacité précédente : 84 lits Capacité totale autorisée : 70 lits | Unité Alzheimer Code discipline d'équipement : 924 - Accueil pour Personnes Âgées Code clientèle : 711 - Personnes âgées dépendantes Code mode fonctionnement : 436 – PA Alzheimer ou maladies apparentées Capacité précédente : - Capacité totale autorisée : 14 lits |
|---|--|

ARTICLE 3 : Le numéro FINESS ET 14 001 508 2 correspondant à l'EHPAD de Missy est supprimé.

ARTICLE 4 : La présente autorisation vaut habilitation partielle à recevoir des bénéficiaires de l'aide sociale.

ARTICLE 5 : En application de l'article L.313-1 du code de l'action sociale et des familles, cette autorisation a été accordée pour 15 ans à compter du 4 janvier 2017, soit jusqu'au 3 janvier 2032. Son renouvellement total ou partiel sera exclusivement subordonné aux résultats de l'évaluation externe mentionnée à l'article L.312-8 dans les conditions prévues à l'article L.313-5 du Code de l'Action Sociale et des Familles.

ARTICLE 6 : Tout changement important dans l'activité, l'installation, l'organisation, la direction ou le fonctionnement de l'établissement, par rapport aux caractéristiques prises en considération pour son autorisation, devra être porté à la connaissance de l'autorité ou des autorités compétentes selon l'article L.313-1 du code de l'action sociale et des familles.

ARTICLE 7 : Cette décision peut faire l'objet :

- d'un recours gracieux auprès de Madame la Directrice générale de l'Agence Régionale de Santé de Normandie et de Monsieur le Président du Conseil départemental du Calvados dans le délai franc de deux mois à compter de la date de notification au pétitionnaire ou de sa publication aux recueils des actes administratifs de la préfecture de région Normandie et de la préfecture du Calvados et au bulletin officiel du département du Calvados.

- d'un recours hiérarchique auprès du Ministre chargé des affaires sociales et de la santé dans le délai franc de deux mois à compter de la date de notification au pétitionnaire ou de sa publication aux recueils des actes administratifs de la préfecture de région Normandie et de la préfecture du Calvados et au bulletin officiel du département du Calvados.

- d'un recours contentieux devant le Tribunal Administratif de Caen, dans le délai franc de deux mois à compter de la date de notification au pétitionnaire ou de sa publication aux recueils des actes administratifs de la préfecture de région Normandie et de la préfecture du Calvados et au bulletin officiel du département du Calvados.

ARTICLE 8 : Le Directeur général adjoint de l'ARS de Normandie et le Directeur général des services du département du Calvados sont chargés chacun en ce qui le concerne, de l'exécution du présent arrêté qui sera notifié au représentant légal de l'établissement susvisé et publié aux recueils des actes administratifs de la préfecture de région Normandie et de la préfecture du Calvados et au bulletin officiel du département du Calvados.

Fait à CAEN, le 14 AVR. 2017

La Directrice générale de l'Agence
Régionale de Santé de Normandie,


le Directeur Général Adjoint
Vincent KAUFFMANN
Christine GARDEL

Pour le Président du Conseil départemental
et par délégation,

**Pour le Président du Conseil départemental
et par délégation**

Le directeur adjoint de la solidarité


Étienne BEHAGHEL

Direction Départementale de la Cohésion Sociale du
Calvados

14-2017-05-23-002

Arrêté du 23 mai 2017 portant agrément de l'association
"expression gymnique et danse"

Arrêté 23 mai 2017 agrément association "expression gymnique et danse"

PREFET DU CALVADOS

**LE PREFET DU CALVADOS
CHEVALIER DE LA LEGION D'HONNEUR
CHEVALIER DE L'ORDRE NATIONAL DU MERITE**

- **Vu** la loi n°82-213 du 2 mars 1982 modifiée relative aux droits et libertés des communes, des départements et des régions,
- **Vu** la loi n°2001-624 du 17 juillet 2001 portant des dispositions relatives à la jeunesse et à l'éducation populaire,
- **Vu** le code des relations entre le public et l'administration, notamment dans son article L.221-2,
- **Vu** le décret n°2002-571 du 22 avril 2002 pris pour l'application du premier alinéa de l'article 8 de la loi n° 2001-624 du 17 juillet 2001 relatif à l'agrément des associations de jeunesse et d'éducation populaire,
- **Vu** le décret n°2006-665 du 7 juin 2006 relatif à la réduction du nombre et à la simplification de la composition de diverses commissions administratives,
- **Vu** le décret n°2006-672 du 8 juin 2006 relatif à la création, à la composition et au fonctionnement de commission administrative à caractère consultatif,
- **Vu** le décret n°2009-1484 du 3 décembre 2009 relatif aux directions départementales interministérielles,
- **Vu** le décret n°2010-146 du 16 février 2010 modifiant le décret 2004-374 du 29 avril 2004 relatif aux pouvoirs des Préfets, à l'organisation et à l'action des services de l'Etat dans les régions et départements,
- **Vu** l'arrêté préfectoral du 21 juillet 2006 instituant le Conseil Départemental de la Jeunesse, des Sports et de la Vie Associative,
- **Vu** l'arrêté du 1^{er} Ministre en date du 1^{er} janvier 2010 modifié nommant Evelyne PAMBOU, Directrice Départementale Interministérielle de la Cohésion Sociale du Calvados,
- **Vu** l'arrêté préfectoral du 26 décembre 2016, portant délégation de signature à Madame Evelyne PAMBOU, Directrice et Départementale de la Cohésion Sociale du Calvados,
- **Vu** l'arrêté préfectoral du 24 mars 2014 portant nomination des membres du Conseil Départemental de la Jeunesse, des Sports et de la Vie Associative,
- **Vu** l'arrêté préfectoral du 26 mai 2014 portant modification de l'arrêté du 18 août 2011 portant nomination des membres de la formation spécialisée du Conseil départemental de la jeunesse, des sports et de la vie associative, chargée de donner un avis sur les demandes d'agrément départemental présentées par les associations, fédérations ou unions d'associations,
- **Considérant** la demande du Président de l'association « **EXPRESSION GYMNIQUE ET DANSE** »
- **Considérant** la consultation écrite des membres de la Commission d'agrément du Conseil Départemental de la Jeunesse, des Sports et de la Vie Associative du 15 mai 2017,
- **Sur** proposition de la Directrice Départementale de la Cohésion Sociale,

A R R E T E

Article 1^{er} :

« **EXPRESSION GYMNIQUE ET DANSE** »

10, rue Alfred de Musset

14000 CAEN

est agréée en tant qu'association de Jeunesse et d'Education Populaire.

sous le n° **14 17 337 EP**

Article 2 :

Le Secrétaire général de la Préfecture du Calvados et la Directrice départementale de la cohésion sociale du Calvados sont chargés, chacun en ce qui le concerne, de l'exécution du présent arrêté qui entrera en vigueur à compter de sa publication au recueil des actes administratifs de la Préfecture.

Fait à CAEN, le 23 mai 2017

Pour le Préfet et par délégation
La Directrice départementale



Evelyne PAMBOU

Direction Départementale des Territoires et de la Mer du
Calvados

14-2017-05-15-005

Arrêté du 15 mai 2017 portant sur le classement sonore des
infrastructures de transports terrestres dans le département

*Arrêté du 15 mai 2017 portant sur le classement sonore des infrastructures de transports
terrestres dans le département du Calvados*



PRÉFET DU CALVADOS

DIRECTION DÉPARTEMENTALE DES
TERRITOIRES ET DE LA MER

ARRETE PREFECTORAL

**PORTANT SUR LE CLASSEMENT SONORE DES INFRASTRUCTURES
DE TRANSPORTS TERRESTRES DANS LE DEPARTEMENT DU CALVADOS**

LE PRÉFET DU CALVADOS

**CHEVALIER DE LA LÉGION D'HONNEUR
CHEVALIER DE L'ORDRE NATIONAL DU MÉRITE**

VU le code de l'environnement, et notamment ses articles L.571- 10 et R571- 32 à R571- 43 ;

VU le code de la construction et de l'habitation, notamment ses articles R.111-4-1 et R.111-23-1 et suite ;

VU le code de l'urbanisme, et notamment ses articles R.151-51, R.151-53 et R.153-18 ;

VU l'arrêté interministériel du 30 mai 1996 modifié par l'arrêté du 23 juillet 2013, relatif aux modalités de classement des infrastructures de transports terrestres et à l'isolement acoustique des bâtiments d'habitation dans les secteurs affectés par le bruit ;

VU les trois arrêtés interministériels du 25 avril 2003 relatifs à la limitation du bruit dans les établissements d'enseignement, de santé et les hôtels ;

VU la circulaire du 25 mai 2004 portant sur le bruit des infrastructures de transports terrestres ;

VU la nécessité de réviser le classement des infrastructures bruyantes dans le département du Calvados pour tenir compte de la modification des réseaux et de l'évolution du trafic ;

VU les avis exprès ou tacites des maires des communes concernées par le classement sonore des infrastructures de transports terrestres dans le département du Calvados, consultées du 18 octobre 2016 au 18 janvier 2017 ;

SUR PROPOSITION du directeur départemental des territoires et de la mer du Calvados,

10, boulevard général Vanier – CS 75224 - 14052 CAEN Cedex 4
tél : 02.31.43.15.00 – fax : 02.31.44.59.87
horaires d'ouverture : 9h - 11h45 / 13h30 – 16h30
courriel : ddtm@calvados.gouv.fr
internet : <http://www.calvados.gouv.fr/>

ARRETE

ARTICLE 1 : objet du présent arrêté

Les dispositions des arrêtés interministériels du 30 mai 1996 et du 25 avril 2003 susvisés sont applicables dans le département du Calvados aux abords du tracé des infrastructures de transports terrestres mentionnées à l'article 2 du présent document et représentées en annexe n°1. La liste des communes concernées est jointe en annexe n°2.

Le présent arrêté annule et remplace les dispositions des arrêtés préfectoraux des 6 juillet 1999, 30 novembre 1999, 3 décembre 1999, 15 décembre 1999, 1^{er} mars 2000, 23 octobre 2001, 25 mars 2002 et 20 avril 2007 relatifs au classement sonore des infrastructures de transports terrestres dans le Calvados.

ARTICLE 2 : infrastructures concernées

La liste des infrastructures de transports terrestres classées dans le département du Calvados, jointe en annexe n°3, précise, pour chacun des tronçons d'infrastructures mentionnés, le classement dans une des 5 catégories définies dans l'arrêté du 30 mai 1996 susvisé, ainsi que la largeur des secteurs affectés par le bruit de part et d'autre de ces tronçons.

La largeur des secteurs affectés par le bruit correspond à la distance comptée de part et d'autre de l'infrastructure :

- Pour les infrastructures routières : à partir du bord extérieur de la chaussée la plus proche.
- Pour les infrastructures ferroviaires : à partir du bord du rail extérieur de la voie la plus proche.

ARTICLE 3 : isolement acoustique des bâtiments à construire

Les bâtiments à construire dans les secteurs affectés par le bruit doivent présenter un isolement acoustique minimum contre les bruits extérieurs, conformément aux dispositions susvisées du code de l'environnement et du code de la construction et de l'habitation.

Pour les bâtiments d'habitation, l'isolement acoustique minimum doit être conforme aux dispositions de l'arrêté interministériel du 30 mai 1996 modifié par l'arrêté du 23 juillet 2013.

Pour les bâtiments d'enseignement, les bâtiments de santé et les hôtels, l'isolement acoustique minimum est déterminé par les trois arrêtés du 25 avril 2003 susvisés.

ARTICLE 4 : report dans les documents d'urbanisme

En application de l'article R.151-53 du code de l'urbanisme, le périmètre des secteurs affectés par le bruit, les prescriptions d'isolement acoustique édictées, la référence au présent arrêté ainsi que l'indication des lieux où il peut être consulté doivent être annexées au plan local d'urbanisme des communes concernées.

ARTICLE 5 : publication et affichage

Le présent arrêté est applicable à compter de sa publication au recueil des actes administratifs de l'État dans le département. Il devra être affiché pendant un mois dans chacune des communes concernées. Mention sera faite de son approbation dans deux journaux régionaux ou locaux diffusés dans le département.

ARTICLE 6 : mise à disposition du public


Le présent arrêté sera tenu à la disposition du public à la Direction départementale des territoires et de la mer (DDTM) et dans les mairies des communes concernées. Il sera également consultable sur le site internet des services de l'État dans le Calvados : <http://www.calvados.gouv.fr/bruits-r986.html> ainsi qu'une carte dynamique permettant de localiser précisément les communes, les infrastructures et les secteurs affectés par le bruit.

ARTICLE 7 : délai de recours

Le présent arrêté peut faire l'objet d'un recours contentieux devant le Tribunal administratif de Caen dans un délai de deux mois à compter de sa publication.

ARTICLE 8 : mesures exécutoires

Le Secrétaire Général de la préfecture du Calvados, les Sous-préfets territorialement compétents, les Maires des communes concernées, le Directeur départemental des territoires et de la mer du Calvados sont chargés, chacun en ce qui le concerne, de l'exécution du présent arrêté qui sera publié au recueil des actes administratifs de la préfecture du Calvados.

Fait à Caen, le **15 MAI 2017**
Pour le Préfet, et par délégation,
Le Secrétaire Général

Stéphane GUYON

Annexe n°1: Cartographie des infrastructures de transports terrestres classées

Annexe n°2: liste des communes concernées

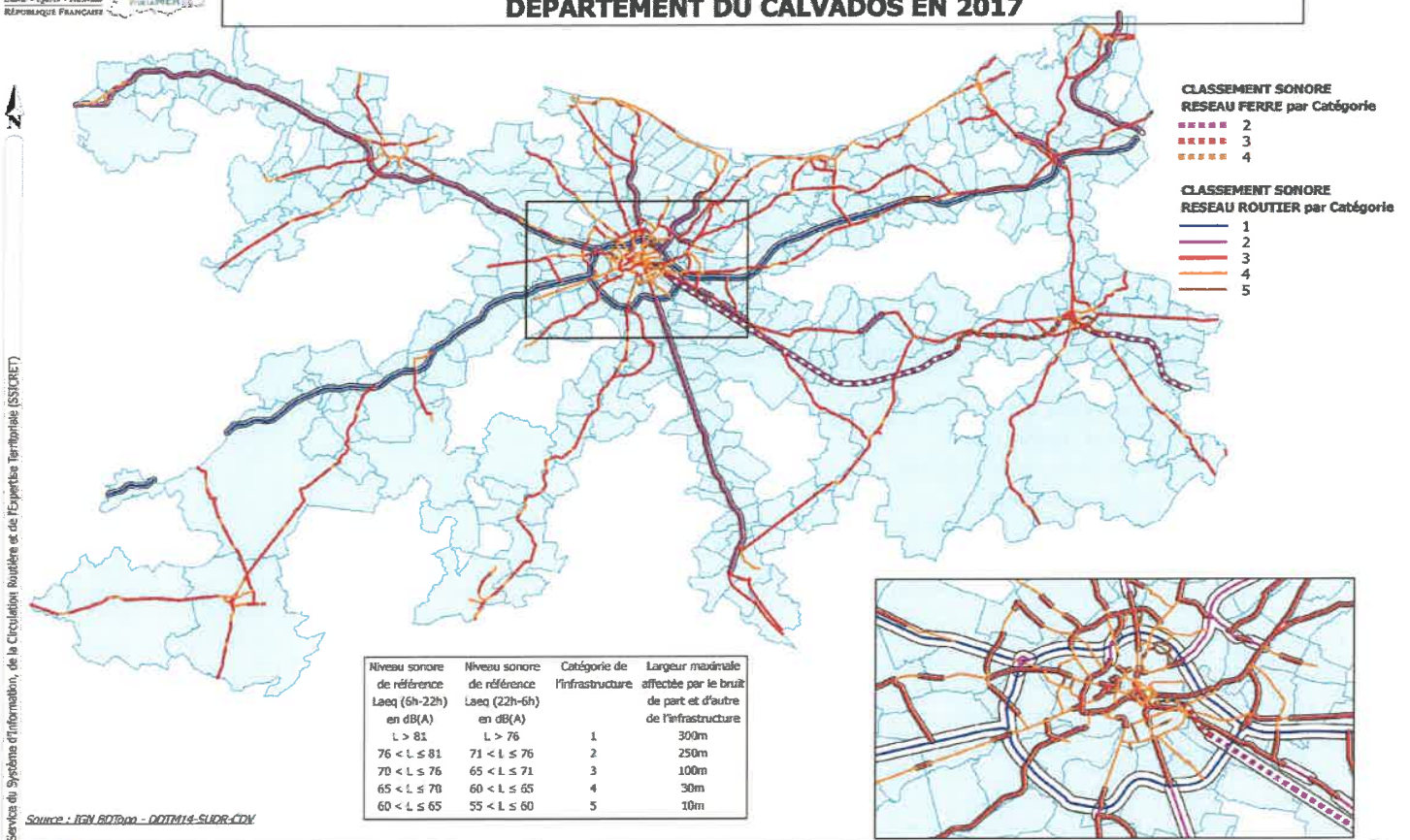
Annexe n°3: liste des infrastructures de transports terrestres classées

- Autoroutes
- Routes nationales
- Routes départementales
- Voies communales
- Infrastructure ferroviaire

Annexe n°1: Cartographie des infrastructures de transports terrestres classées



**CLASSEMENT SONORE DES INFRASTRUCTURES ROUTIERES ET FERROVIAIRES
DEPARTEMENT DU CALVADOS EN 2017**



Source : IGN BDTopo - DDTM14-SUDR-CTM

Direction Départementale des Territoires et de la Mer (DDTM) du Calvados

Février 2017

Annexe n°2 : Liste des 306 communes concernées

| | | | |
|----------------------------|--------------------------|-----------------------------|---|
| ABLON | CROISILLES | LE MOLAY-LITTRY | SAINT-BENOIT-D'HEBERTOT |
| AGY | CROUAY | LE PRE-D'AUGE | SAINT-CONTEST |
| AMFREVILLE | CULEY-LE-PATRY | LE THEIL-EN-AUGE | SAINT-DENIS-DE-MAILLOC |
| ANGERVILLE | CUSSY | LE TRONQUAY | SAINT-DENIS-DE-MERE |
| ANISY | CUVERVILLE | LES AUTHIEUX-SUR-CALONNE | SAINT-DESIR |
| ANNEBAULT | DANESTAL | LES LOGES | SAINT-GATIEN-DES-BOIS |
| ARGANCHY | DEAUVILLE | LES MONCEAUX | SAINT-GERMAIN-DE-LIVET |
| ARGENCES | DEMOUVILLE | LES MONTS D'AUNAY | SAINT-GERMAIN-DU-PERT |
| AUBERVILLE | DEUX-JUMEAUX | LES MOUTIERS-EN-CINGLAIS | SAINT-GERMAIN-LA-BLANCHE-HERBE |
| AUBIGNY | DIALAN SUR CHAINE | LION-SUR-MER | SAINT-HYMER |
| AUTHIE | DIVES-SUR-MER | LISIEUX | SAINT-JULIEN-SUR-CALONNE |
| BALLEROY-SUR-DROME | DOUVILLE-EN-AUGE | LISORES | SAINT-LAMBERT |
| BANNEVILLE-LA-CAMPAGNE | DOUVRES-LA-DELIVRANDE | LITTEAU | SAINT-LAURENT-DE-CONDEL |
| BARBEVILLE | DOZULE | LIVAROT-PAYS-D'AUGE | SAINT-LEGER-DUBOSQ |
| BARON-SUR-ODON | DRUBEC | LONGUEVILLE | SAINT-LOUP-HORS |
| BASLY | EMIEVILLE | LONGVILLERS | SAINT-MANVIEU-NORREY |
| BASSENEVILLE | EPANEY | LOUCELLES | SAINT-MARTIN-AUX-CHARTRAINS |
| BAVENT | EPINAY-SUR-ODON | LOUVIGNY | SAINT-MARTIN-DE-BIENFAITE-LA-CRESSONNIERE |
| BAYEUX | EPRON | LUC-SUR-MER | SAINT-MARTIN-DE-FONTENAY |
| BEAUMONT-EN-AUGE | EQUEMAUVILLE | MAISONCELLES-PELVEY | SAINT-MARTIN-DE-LA-LIEUE |
| BELLE VIE EN AUGE | ESCOVILLE | MAISONS | SAINT-MARTIN-DE-MAILLOC |
| BELLENGREVILLE | ESQUAY-NOTRE-DAME | MALTOT | SAINT-MARTIN-DE-MIEUX |
| BENERVILLE-SUR-MER | ESSON | MANDEVILLE-EN-BESSIN | SAINT-MARTIN-DES-ENTREES |
| BENOUVILLE | ESTREES-LA-CAMPAGNE | MANNEVILLE-LA-PIPARD | SAINT-PIERRE-CANIVET |
| BENY-SUR-MER | ETERVILLE | MAROLLES | SAINT-PIERRE-DES-IFS |
| BERNIERES-D'AILLY | EVRECY | MATHIEU | SAINT-PIERRE-DU-BU |
| BERNIERES-SUR-MER | FALAISE | MAY-SUR-ORNE | SAINT-PIERRE-DU-FRESNE |
| BEUVILLERS | FAUGUERNON | MERVILLE-FRANCEVILLE-PLAGE | SAINT-PIERRE-EN-AUGE |
| BIEVILLE-BEUVILLE | FIERVILLE-LES-PARCS | MERY-BISSIERES-EN-AUGE | SAINT-REMY |
| BLAINVILLE-SUR-ORNE | FIRFOL | MEZIDON VALLEE D'AUGE | SAINT-SAMSON |
| BLONVILLE-SUR-MER | FLEURY-SUR-ORNE | MONCEAUX-EN-BESSIN | SAINT-VAAST-EN-AUGE |
| BONNEVILLE-SUR-TOUQUES | FONTAINE-ETOUPEFOUR | MONDEVILLE | SAINT-VIGOR-LE-GRAND |
| BONS-TASSILLY | FONTENAY-LE-MARMION | MONDRAINVILLE | SALINE |
| BOULON | FONTENAY-LE-PESNEL | MONTFIQUET | SALLENELLES |
| BOURGEAUVILLE | FORMIGNY LA BATAILLE | MONTS-EN-BESSIN | SAON |
| BOURGUEBUS | FOURNEVILLE | MOSLES | SEULLINE |
| BRANVILLE | FRENOUVILLE | MOUEN | SOMMERVIEU |
| BREMOY | FRESNEY-LE-PUCEUX | MOULINS EN BESSIN | SOULANGY |
| BRETTEVILLE-LE-RABET | GARCELLES-SECQUEVILLE | MOULT CHICHEBOVILLE | SOULEUVRE-EN-BOCAGE |
| BRETTEVILLE-SUR-ODON | GIBERVILLE | MUTRECY | SOUMONT-SAINT-QUENTIN |
| BREVILLE-LES-MONTS | GLANVILLE | NONANT | SUBLES |
| BRUCOURT | GLOS | NOROLLES | SULIY |
| CABOURG | GONNEVILLE-SUR-HONFLEUR | NORON-L'ABBAYE | SURRAIN |
| CAEN | GONNEVILLE-SUR-MER | NORON-LA-POTERIE | SURVILLE |
| CAGNY | GOUSTRANVILLE | NOTRE-DAME-D'ESTREES-CORBON | TESSEL |
| CAHAGNES | GRAINVILLE-LANGANNERIE | NOTRE-DAME-DE-LIVAYE | THAON |
| CAIRON | GRAINVILLE-SUR-ODON | NOUES DE SIENNE | THUE ET MUE |
| CAMBES-EN-PLAINE | GRANGUES | ORBEC | TILLY-LA-CAMPAGNE |
| CAMBREMER | GRAYE-SUR-MER | OSMANVILLE | TOUQUES |
| CAMPIGNY | GRENTHEVILLE | OUÉZY | TOUR-EN-BESSIN |
| CANAPVILLE | GRIMBOSQ | OUILLY-DU-HOULEY | TOURGEVILLE |
| CANCHY | GUERON | OUILLY-LE-TESSON | TOURVILLE-EN-AUGE |
| CARCAGNY | HERMANVILLE-SUR-MER | OUILLY-LE-VICOMTE | TOURVILLE-SUR-ODON |
| CARDONVILLE | HERMIVAL-LES-VAUX | OUISTREHAM | TRACY-BOCAGE |
| CARPIQUET | HEROUVILLE-SAINT-CLAIR | PARFOURU-SUR-ODON | TROUVILLE-SUR-MER |
| CAUVICOURT | HEROUVILLETTE | PERIERS-EN-AUGE | URVILLE |
| CESNY-AUX-VIGNES | HEULAND | PERRIERS | VAL D'ARRY |
| CINTHEAUX | HONFLEUR | PETIVILLE | VAL DE DROME |
| CLARBEC | HOULGATE | PONT-FARCY | VAL-DE-VIE |
| CLECY | HUBERT-FOLIE | PONT-L'EVEQUE | VALAMBRAY |
| CLEVILLE | IFS | PONTS SUR SEULLES | VALORBQUET |
| COLLEVILLE-MONTGOMERY | ISIGNY-SUR-MER | PORT-EN-BESSIN-HUPPAIN | VARAVILLE |
| COLOMBELLES | JORT | POTIGNY | VAUCELLES |
| COLOMBY-ANGUERNY | L'HOTELLERIE | PUTOT-EN-AUGE | VAUVILLE |
| COMMES | LA BOISSIERE | QUETTEVILLE | VAUX-SUR-SEULLES |
| CONDE-EN-NORMANDIE | LA CAMBE | RANCHY | VENDEUVRE |
| CORDEBUGLE | LA HOGUETTE | RANVILLE | VERSAINVILLE |
| CORMELLES-LE-ROYAL | LA HOUBLONNIERE | REUX | VERSON |
| COTTUN | LA RIVIERE-SAINT-SAUVEUR | ROCQUANCOURT | VIEUX |
| COUDRAY-RABUT | LA VESPIERE-FRIARDEL | ROCQUES | VILLERS-BOCAGE |
| COURSEULLES-SUR-MER | LAIZE-CLINCHAMPS | ROTS | VILLERS-SUR-MER |
| COURTONNE-LA-MEURDRAC | LANGRUNE-SUR-MER | SAINT-AIGNAN-DE-CRAMESNIL | VILLONS-LES-BUISSONS |
| COURTONNE-LES-DEUX-EGLISES | LE BREUIL-EN-AUGE | SAINT-ANDRE-D'HEBERTOT | VILLY-BOCAGE |
| CRESSERONS | LE BREUIL-EN-BESSIN | SAINT-ANDRE-SUR-ORNE | VIMONT |
| CRESSEVEUILLE | LE FRESNE-CAMILLY | SAINT-ARNOULT | VIRE-NORMANDIE |
| CREULLY SUR SEULLES | LE HOM | SAINT-AUBIN-DES-BOIS | |
| CRICQUEVILLE-EN-AUGE | LE MESNIL-GUILLAUME | SAINT-AUBIN-SUR-MER | |

Annexe n°3: liste des infrastructures de transports terrestres classées

INFRASTRUCTURES ROUTIERES

| Nom de l'infrastructure routière | Débutant | Finissant | Catégorie de l'infrastructure | Largeur des secteurs affectés par le bruit | Type de tissu | Communes concernées |
|----------------------------------|------------------|--------------------|-------------------------------|--|---------------|--|
| Autoroutes | | | | | | |
| A 13.01 | BEUZEVILLE | Bifurcation A132 | 1 | 300 | Tissu ouvert | LES AUTHIEUX-SUR-CALONNE PONT-L'EVÊQUE SAINT-ANDRÉ-D'HEBERTOT SAINT-JULIEN-SUR-CALONNE SURVILLE |
| A 13.02 | Bifurcation A132 | LA HAIE TONDUE | 1 | 300 | Tissu ouvert | BEAUMONT-EN-AUGE CLARBEC DRUBEC PONT-L'EVÊQUE REUX SAINT-HYMER SAINT-JULIEN-SUR-CALONNE SURVILLE |
| A 13.03 | LA HAIE TONDUE | DOZULE | 1 | 300 | Tissu ouvert | ANGERVILLE ANNEBAULT BEAUMONT-EN-AUGE BOURGEAUVILLE CLARBEC GRESSEVEUILLE DANESTAL DOUVILLE-EN-AUGE DOZULE DRUBEC GLANVILLE HEULAND |
| A 13.04 | DOZULE | TROARN | 1 | 300 | Tissu ouvert | BANNEVILLE-LA-CAMPAGNE BASSEVILLE CRICQUEVILLE-EN-AUGE DOZULE GOUSTRANVILLE SALINE |
| A 13.05 | TROARN | MONDEVILLE | 1 | 300 | Tissu ouvert | BANNEVILLE-LA-CAMPAGNE CAGHY DEMOUVILLE EMIEVILLE GIBERVILLE MONDEVILLE SALINE |
| A 28 | Limite EURE | Limite EURE | 3 | 100 | Tissu ouvert | LA VESPIÈRE-FRIARDEL |
| A 29.01 | A13 | CHENARD | 2 | 250 | Tissu ouvert | FOURNEVILLE GONNEVILLE-SUR-HONFLEUR LE THEIL-EN-AUGE QUETTEVILLE SAINT-BENOÎT-D'HEBERTOT SAINT-GATIEN-DES-BOIS |
| A 29.02 | CHENARD | PLATEAU | 2 | 250 | Tissu ouvert | GONNEVILLE-SUR-HONFLEUR |
| A 29.03 | PLATEAU | RIVIÈRE ST SAUVEUR | 2 | 250 | Tissu ouvert | ABLON GONNEVILLE-SUR-HONFLEUR HONFLEUR LA RIVIÈRE-SAINT-SAUVEUR |
| A 84.01 | PR 207.880 | PR 212.580 | 1 | 300 | Tissu ouvert | PONT-FARCY |
| A 84.02 | PR 222.000 | PR 224.000 | 1 | 300 | Tissu ouvert | SOULEUVRE-EN-BOCAGE |
| A 84.03 | PR 224.000 | PR 225.740 | 1 | 300 | Tissu ouvert | SOULEUVRE-EN-BOCAGE |
| A 84.04 | PR 225.740 | PR 226.337 | 1 | 300 | Tissu ouvert | SOULEUVRE-EN-BOCAGE |
| A 84.05 | PR 226.337 | PR 226.632 | 1 | 300 | Tissu ouvert | SOULEUVRE-EN-BOCAGE |
| A 84.06 | PR 226.632 | PR 226.892 | 1 | 300 | Tissu ouvert | SOULEUVRE-EN-BOCAGE |
| A 84.07 | PR 226.892 | PR 229.244 | 1 | 300 | Tissu ouvert | VAL DE DROME SOULEUVRE-EN-BOCAGE |
| A 84.08 | PR 229.244 | PR 230.556 | 1 | 300 | Tissu ouvert | LES LOGES VAL DE DROME SOULEUVRE-EN-BOCAGE |
| A 84.09 | PR 230.556 | PR 232.765 | 1 | 300 | Tissu ouvert | LES LOGES VAL DE DROME SOULEUVRE-EN-BOCAGE |
| A 84.10 | PR 232.765 | PR 233.295 | 1 | 300 | Tissu ouvert | CAHAGNES LES LOGES VAL DE DROME |
| A 84.11 | PR 233.295 | PR 233.590 | 1 | 300 | Tissu ouvert | CAHAGNES VAL DE DROME |
| A 84.12 | PR 233.590 | PR 233.823 | 1 | 300 | Tissu ouvert | CAHAGNES VAL DE DROME SAINT-PIERRE-DU-FRESNE |

1

| Nom de l'infrastructure routière | Débutant | Finissant | Catégorie de l'infrastructure | Largeur des secteurs affectés par le bruit | Type de tissu | Communes concernées |
|----------------------------------|------------------|--------------------------------|-------------------------------|--|---------------|---|
| A 84.13 | PR 233.823 | PR 236.067 | 1 | 300 | Tissu ouvert | CAHAGNES DIALAN SUR CHAÎNE VAL DE DROME SAINT-PIERRE-OU-FRESNE SEULLINE |
| A 84.14 | PR 236.067 | PR 238.000 | 1 | 300 | Tissu ouvert | CAHAGNES DIALAN SUR CHAÎNE SEULLINE |
| A 84.15 | PR 238.000 | PR 238.738 | 1 | 300 | Tissu ouvert | MAISONCELLES-PELVEY SEULLINE TRACY-BOCAGE |
| A 84.16 | PR 238.738 | PR 242.842 | 1 | 300 | Tissu ouvert | MAISONCELLES-PELVEY SEULLINE TRACY-BOCAGE VILLERS-BOCAGE |
| A 84.17 | PR 242.842 | PR 243.734 | 1 | 300 | Tissu ouvert | EPINAY-SUR-ODON MAISONCELLES-PELVEY VILLERS-BOCAGE |
| A 84.18 | PR 243.734 | PR 246.000 | 1 | 300 | Tissu ouvert | EPINAY-SUR-ODON PARFOURU-SUR-ODON VILLERS-BOCAGE VILLY-BOCAGE |
| A 84.19 | PR 246.000 | PR 246.763 | 1 | 300 | Tissu ouvert | MONT-EN-BESSIN VAL D'ARRY PARFOURU-SUR-ODON VILLERS-BOCAGE VILLY-BOCAGE |
| A 84.20 | PR 246.763 | PR 248.507 | 1 | 300 | Tissu ouvert | MONT-EN-BESSIN VAL D'ARRY PARFOURU-SUR-ODON VAL D'ARRY VILLY-BOCAGE |
| A 84.21 | PR 248.507 | PR 251.883 | 1 | 300 | Tissu ouvert | MONT-EN-BESSIN VAL D'ARRY |
| A 84.22 | PR 251.883 | PR 252.752 | 1 | 300 | Tissu ouvert | GRAINVILLE-SUR-ODON VAL D'ARRY TESSEL |
| A 84.23 | PR 252.752 | PR 253.303 | 1 | 300 | Tissu ouvert | GRAINVILLE-SUR-ODON VAL D'ARRY TESSEL |
| A 84.24 | PR 253.303 | PR 254.1002 | 1 | 300 | Tissu ouvert | GRAINVILLE-SUR-ODON VAL D'ARRY |
| A 84.25 | PR 254.1002 | PR 255.359 | 1 | 300 | Tissu ouvert | GRAINVILLE-SUR-ODON MONDRAINVILLE |
| A 84.26 | PR 255.359 | PR 256.850 | 1 | 300 | Tissu ouvert | GRAINVILLE-SUR-ODON MONDRAINVILLE MOUEN TOURVILLE-SUR-ODON |
| A 84.27 | PR 256.850 | PR 258.885 | 1 | 300 | Tissu ouvert | MONDRAINVILLE MOUEN TOURVILLE-SUR-ODON VERSON |
| A 84.28 | PR 258.885 | PR 262.156 | 1 | 300 | Tissu ouvert | BRETTEVILLE-SUR-ODON MOUEN VERSON |
| A 84.29 | PR 262.156 | PR 262.700 (PÉRIPHÉRIQUE) | 1 | 300 | Tissu ouvert | BRETTEVILLE-SUR-ODON VERSON |
| A 88 | Echangeur RN 158 | Limite Orne | 3 | 100 | Tissu ouvert | LA HOGUETTE SAINT-MARTIN-DE-MIEUX SAINT-PIERRE-DU-BU |
| A 132 (BRETTEVILLE DE DEAUVILLE) | BIFURCATION A13 | BIFURCATION RD877 (Canapville) | 2 | 250 | Tissu ouvert | CANAPVILLE COUDRAY-RABUT PONT-L'ÉVEQUE SAINT-JULIEN-SUR-CALONNE SAINT-MARTIN-AUX-CHARTRAINS SURVILLE |
| A 813 | Echangeur A13 | Echangeur D613 | 3 | 100 | Tissu ouvert | BANNEVILLE-LA-CAMPAGNE CAGNY EMIEVILLE FRENOUVILLE |

2

| Nom de l'infrastructure routière | Débutant | Finissant | Catégorie de l'infrastructure | Largeur des secteurs affectés par le bruit | Type de tissu | Communes concernées |
|----------------------------------|--------------------------|-------------------------------|-------------------------------|--|---------------|--|
| Routes nationales | | | | | | |
| RN 13.01 | PR 69.000 (PERIPHERIQUE) | PR 71.334 | 1 | 300 | Tissu ouvert | CARPIQUET ROTS SAINT-GERMAIN-LA-BLANCHE-HERBE |
| RN 13.02 | PR 71.334 | PR 71.554 | 1 | 300 | Tissu ouvert | CARPIQUET ROTS SAINT-GERMAIN-LA-BLANCHE-HERBE |
| RN 13.03 | PR 71.554 | PR 76.000 | 1 | 300 | Tissu ouvert | THUE ET MUE CARPIQUET ROTS SAINT-GERMAIN-LA-BLANCHE-HERBE SAINT-MANVIEU-NORREY |
| RN 13.04 | PR 76.000 | PR 77.940 | 1 | 300 | Tissu ouvert | THUE ET MUE ROTS SAINT-MANVIEU-NORREY |
| RN 13.05 | PR 77.940 | PR 78.460 | 2 | 250 | Tissu ouvert | THUE ET MUE |
| RN 13.06 | PR 78.460 | PR 79.448 | 2 | 250 | Tissu ouvert | THUE ET MUE |
| RN 13.07 | PR 79.448 | PR 79.820 | 2 | 250 | Tissu ouvert | THUE ET MUE |
| RN 13.08 | PR 79.820 | PR 82.310 | 2 | 250 | Tissu ouvert | LOUCELLES THUE ET MUE |
| RN 13.09 | PR 82.310 | PR 82.629 | 2 | 250 | Tissu ouvert | MOULINS EN BESSIN LOUCELLES THUE ET MUE |
| RN 13.10 | PR 82.629 | PR 82.934 | 2 | 250 | Tissu ouvert | CARCAGNY MOULINS EN BESSIN LOUCELLES THUE ET MUE |
| RN 13.11 | PR 82.934 | PR 83.280 | 2 | 250 | Tissu ouvert | CARCAGNY MOULINS EN BESSIN LOUCELLES |
| RN 13.12 | PR 83.280 | PR 83.715 | 2 | 250 | Tissu ouvert | CARCAGNY MOULINS EN BESSIN |
| RN 13.13 | PR 83.715 | PR 84.740 | 2 | 250 | Tissu ouvert | CARCAGNY MOULINS EN BESSIN |
| RN 13.14 | PR 84.740 | PR 85.100 | 2 | 250 | Tissu ouvert | CARCAGNY MOULINS EN BESSIN VAUX-SUR-SEULLES |
| RN 13.15 | PR 85.100 | PR 87.920 (ECH RD33) | 2 | 250 | Tissu ouvert | CARCAGNY MOULINS EN BESSIN NONANT SAINT-MARTIN-DES-ENTREES VAUX-SUR-SEULLES |
| RN 13.16 | PR 87.920 (ECH RD33) | PR 93.370 (ECH RD572) | 2 | 250 | Tissu ouvert | GUERON MONCEAUX-EN-BESSIN NONANT SAINT-LOUP-HORS SAINT-MARTIN-DES-ENTREES |
| RN 13.17 | PR 93.370 (ECH RD572) | PR 98.000 (ECH RD613) | 2 | 250 | Tissu ouvert | BARBEVILLE CUSSY GUERON SAINT-LOUP-HORS VAUCELLES |
| RN 13.18 | PR 98.000 (ECH RD613) | PR 104.500 (FIN DE DEVIATION) | 2 | 250 | Tissu ouvert | CUSSY MANDEVILLE-EN-BESSIN MOSLES SURREAIN TOUR-EN-BESSIN VAUCELLES |
| RN 13.19 | PR 104.500 | PR 105.887 | 2 | 250 | Tissu ouvert | MANDEVILLE-EN-BESSIN MOSLES SURREAIN |
| RN 13.20 | PR 105.887 | PR 107.020 | 2 | 250 | Tissu ouvert | FORMIGNY LA BATAILLE MANDEVILLE-EN-BESSIN SURREAIN |
| RN 13.21 | PR 107.020 | PR 107.925 | 2 | 250 | Tissu ouvert | FORMIGNY LA BATAILLE SURREAIN |
| RN 13.22 | PR 107.925 | PR 109.800 | 2 | 250 | Tissu ouvert | FORMIGNY LA BATAILLE SURREAIN |
| RN 13.23 | PR 109.800 | PR 111.157 | 2 | 250 | Tissu ouvert | FORMIGNY LA BATAILLE |
| RN 13.24 | PR 111.157 | PR 112.286 | 2 | 250 | Tissu ouvert | FORMIGNY LA BATAILLE LONGUEVILLE |
| RN 13.25 | PR 112.286 | PR 115.070 | 2 | 250 | Tissu ouvert | CANCHY DEUX-JUMEAUX FORMIGNY LA BATAILLE LONGUEVILLE |
| RN 13.26 | PR 115.070 | PR 115.430 | 2 | 250 | Tissu ouvert | CANCHY LA CAMBE LONGUEVILLE |
| RN 13.27 | PR 115.430 | PR 116.350 | 2 | 250 | Tissu ouvert | CANCHY LA CAMBE |

| Nom de l'infrastructure routière | Débutant | Finissant | Catégorie de l'infrastructure | Largeur des secteurs affectés par le bruit | Type de tissu | Communes concernées |
|----------------------------------|------------|------------|-------------------------------|--|---------------|--|
| RN 13.28 | PR 116.350 | PR 119.000 | 2 | 250 | Tissu ouvert | CANCHY CARDONVILLE LA CAMBE SAINT-GERMAIN-DU-PERT |
| RN 13.29 | PR 119.000 | PR 121.000 | 2 | 250 | Tissu ouvert | CARDONVILLE LA CAMBE OSMANVILLE SAINT-GERMAIN-DU-PERT |
| RN 13.30 | PR 121.000 | PR 121.757 | 2 | 250 | Tissu ouvert | CARDONVILLE OSMANVILLE SAINT-GERMAIN-DU-PERT |
| RN 13.31 | PR 121.757 | PR 124.356 | 2 | 250 | Tissu ouvert | ISIGNY-SUR-MER OSMANVILLE SAINT-GERMAIN-DU-PERT |
| RN 13.32 | PR 124.356 | PR 128.590 | 2 | 250 | Tissu ouvert | ISIGNY-SUR-MER OSMANVILLE |
| RN 158.01 | ECH A 88 | PR 8.1150 | 2 | 250 | Tissu ouvert | FALaise NORON-L'ABBAYE SAINT-MARTIN-DE-MIEUX |
| RN 158.02 | PR 8.1150 | PR 8.1300 | 2 | 250 | Tissu ouvert | FALaise NORON-L'ABBAYE SAINT-MARTIN-DE-MIEUX |
| RN 158.03 | PR 8.1300 | PR 8.250 | 2 | 250 | Tissu ouvert | AUBIGNY FALaise NORON-L'ABBAYE SAINT-MARTIN-DE-MIEUX |
| RN 158.04 | PR 8.250 | PR 10.600 | 2 | 250 | Tissu ouvert | AUBIGNY FALaise NORON-L'ABBAYE |
| RN 158.05 | PR 10.600 | PR 11.380 | 2 | 250 | Tissu ouvert | AUBIGNY FALaise |
| RN 158.06 | PR 11.380 | PR 12.300 | 2 | 250 | Tissu ouvert | AUBIGNY FALaise SAINT-PIERRE-CANIVET |
| RN 158.07 | PR 12.300 | PR 12.1030 | 2 | 250 | Tissu ouvert | AUBIGNY SAINT-PIERRE-CANIVET SOULANGY |
| RN 158.08 | PR 12.1030 | PR 14.450 | 2 | 250 | Tissu ouvert | BONS-TASSILLY SAINT-PIERRE-CANIVET SOULANGY |
| RN 158.09 | PR 14.450 | PR 16.530 | 2 | 250 | Tissu ouvert | BONS-TASSILLY POTIGNY SOULANGY |
| RN 158.10 | PR 16.530 | PR 17.890 | 2 | 250 | Tissu ouvert | BONS-TASSILLY POTIGNY SOUMONT-SAINT-QUENTIN |
| RN 158.11 | PR 17.890 | PR 19.920 | 2 | 250 | Tissu ouvert | ESTREES-LA-CAMPAGNE OUILLY-LE-TESSON POTIGNY SOUMONT-SAINT-QUENTIN |
| RN 158.12 | PR 19.920 | PR 21.760 | 2 | 250 | Tissu ouvert | ESTREES-LA-CAMPAGNE GRAINVILLE-LANGANNERIE OUILLY-LE-TESSON SOUMONT-SAINT-QUENTIN |
| RN 158.13 | PR 21.760 | PR 25.080 | 2 | 250 | Tissu ouvert | BRETTEVILLE-LE-RABET CAUVICOURT ESTREES-LA-CAMPAGNE GRAINVILLE-LANGANNERIE URVILLE |
| RN 158.14 | PR 25.080 | PR 25.300 | 2 | 250 | Tissu ouvert | BRETTEVILLE-LE-RABET CAUVICOURT URVILLE |
| RN 158.15 | PR 25.300 | PR 27.497 | 2 | 250 | Tissu ouvert | BRETTEVILLE-LE-RABET CAUVICOURT CINTHEAUX URVILLE |
| RN 158.16 | PR 27.497 | PR 28.375 | 2 | 250 | Tissu ouvert | CAUVICOURT CINTHEAUX SAINT-AIGNAN-DE-CRAMESNIL |
| RN 158.17 | PR 29.375 | PR 31.645 | 2 | 250 | Tissu ouvert | CINTHEAUX GARCELLES-SECQUEVILLE ROCQUANCOURT SAINT-AIGNAN-DE-CRAMESNIL |
| RN 158.18 | PR 31.645 | PR 33.339 | 2 | 250 | Tissu ouvert | GARCELLES-SECQUEVILLE ROCQUANCOURT SAINT-AIGNAN-DE-CRAMESNIL TILLY-LA-CAMPAGNE |

| Nom de l'infrastructure routière | Débutant | Finissant | Catégorie de l'infrastructure | Largeur des secteurs affectés par le brut | Type de tissu | Communes concernées |
|----------------------------------|-------------------------------|-------------------------------|-------------------------------|---|---------------|---|
| RN 158.19 | PR 33.339 | PR 35.610 | 2 | 250 | Tissu ouvert | BOURGUEBUS HUBERT-FOLIE ROCOUANCOURT SAINT-MARTIN-DE-FONTENAY TILLY-LA-CAMPAGNE |
| RN 158.20 | PR 35.610 | PR 35.960 | 2 | 250 | Tissu ouvert | HUBERT-FOLIE IFS SAINT-MARTIN-DE-FONTENAY TILLY-LA-CAMPAGNE |
| RN 158.21 | PR 35.960 | PR 38.170 (PERIPHERIQUE) | 2 | 250 | Tissu ouvert | HUBERT-FOLIE IFS SAINT-MARTIN-DE-FONTENAY |
| RN 814.01 | PR 0.000 | PR 1.522 | 1 | 300 | Tissu ouvert | MONDEVILLE |
| RN 814.02 | PR 1.522 | PR 2.000 (MONTALIVET) | 1 | 300 | Tissu ouvert | MONDEVILLE |
| RN 814.03 | PR 2.000 (MONTALIVET) | PR 2.630 | 1 | 300 | Tissu ouvert | HEROUVILLE-SAINT-CLAIR MONDEVILLE |
| RN 814.04 | PR 2.630 | PR 3.235 | 1 | 300 | Tissu ouvert | CAEN HEROUVILLE-SAINT-CLAIR MONDEVILLE |
| RN 814.05 | PR 3.235 | PR 3.541 | 1 | 300 | Tissu ouvert | CAEN HEROUVILLE-SAINT-CLAIR MONDEVILLE |
| RN 814.06 | PR 3.541 | PR 3.757 (PORTE D'ANGLETERRE) | 1 | 300 | Tissu ouvert | CAEN HEROUVILLE-SAINT-CLAIR |
| RN 814.07 | PR 3.757 (PORTE D'ANGLETERRE) | PR 4.763 (PIERRE HEUZE) | 1 | 300 | Tissu ouvert | CAEN HEROUVILLE-SAINT-CLAIR |
| RN 814.08 | PR 4.763 (PIERRE HEUZE) | PR 5.220 | 1 | 300 | Tissu ouvert | CAEN HEROUVILLE-SAINT-CLAIR |
| RN 814.09 | PR 5.220 | PR 6.019 (COTE DE NACRE) | 1 | 300 | Tissu ouvert | CAEN HEROUVILLE-SAINT-CLAIR |
| RN 814.10 | PR 6.019 (COTE DE NACRE) | PR 7.250 (VALLEE DES JARDINS) | 1 | 300 | Tissu ouvert | CAEN |
| RN 814.11 | PR 7.250 (VALLEE DES JARDINS) | PR 8.857 (CHEMIN VERT) | 1 | 300 | Tissu ouvert | CAEN SAINT-CONTEST |
| RN 814.12 | PR 8.857 (CHEMIN VERT) | PR 9.660 | 1 | 300 | Tissu ouvert | CAEN SAINT-CONTEST SAINT-GERMAIN-LA-BLANCHE-HERBE |
| RN 814.13 | PR 9.660 | PR 11.000 (PORTE DU BESSIN) | 1 | 300 | Tissu ouvert | CAEN CARPIQUET SAINT-GERMAIN-LA-BLANCHE-HERBE |
| RN 814.14 | PR 11.000 (PORTE DU BESSIN) | PR 11.990 | 2 | 250 | Tissu ouvert | BRETTEVILLE-SUR-ODON CARPIQUET SAINT-GERMAIN-LA-BLANCHE-HERBE |
| RN 814.15 | PR 11.990 | PR 14.530 (PORTE DE BRETAGNE) | 1 | 300 | Tissu ouvert | BRETTEVILLE-SUR-ODON CARPIQUET |
| RN 814.16 | PR 14.530 (PORTE DE BRETAGNE) | PR 15.090 | 1 | 300 | Tissu ouvert | BRETTEVILLE-SUR-ODON ETERVILLE |
| RN 814.17 | PR 15.090 | PR 16.255 (ETREVILLE) | 1 | 300 | Tissu ouvert | BRETTEVILLE-SUR-ODON ETERVILLE LOUVIGNY |
| RN 814.18 | PR 16.255 (ETREVILLE) | PR 17.115 | 1 | 300 | Tissu ouvert | ETERVILLE LOUVIGNY |
| RN 814.19 | PR 17.115 | PR 18.120 | 1 | 300 | Tissu ouvert | ETERVILLE FLEURY-SUR-ORNE LOUVIGNY SAINT-ANDRE-SUR-ORNE |
| RN 814.20 | PR 18.120 | PR 18.630 | 1 | 300 | Tissu ouvert | FLEURY-SUR-ORNE LOUVIGNY SAINT-ANDRE-SUR-ORNE |
| RN 814.21 | PR 18.630 | PR 20.058 (SUISSE NORMANDE) | 1 | 300 | Tissu ouvert | FLEURY-SUR-ORNE SAINT-ANDRE-SUR-ORNE |
| RN 814.22 | PR 20.058 (SUISSE NORMANDE) | PR 21.520 | 1 | 300 | Tissu ouvert | FLEURY-SUR-ORNE IFS |
| RN 814.23 | PR 21.520 | PR 22.491 (IFS) | 1 | 300 | Tissu ouvert | FLEURY-SUR-ORNE IFS |
| RN 814.24 | PR 22.491 (IFS) | PR 23.419 (PORTE D'ESPAGNE) | 1 | 300 | Tissu ouvert | IFS |
| RN 814.25 | PR 23.419 (PORTE D'ESPAGNE) | PR 24.719 (CORMELLES) | 1 | 300 | Tissu ouvert | CORMELLES-LE-ROYAL IFS |
| RN 814.26 | PR 24.719 (CORMELLES) | PR 25.580 | 1 | 300 | Tissu ouvert | CORMELLES-LE-ROYAL GRENTHEVILLE MONDEVILLE |
| RN 814.27 | PR 25.580 | PR 25.820 | 1 | 300 | Tissu ouvert | CORMELLES-LE-ROYAL GRENTHEVILLE MONDEVILLE |
| RN 814.28 | PR 25.820 | PR 28.788 (PAYS D'AUGE) | 1 | 300 | Tissu ouvert | CORMELLES-LE-ROYAL GRENTHEVILLE MONDEVILLE |
| RN 814.29 | PR 28.788 (PAYS D'AUGE) | PR 27.465 (PORTE DE PARIS) | 1 | 300 | Tissu ouvert | MONDEVILLE |
| RN 9814 | PR 1.000 | PR 1.930 | 3 | 100 | Tissu ouvert | GIBERVILLE MONDEVILLE |

| Nom de l'infrastructure routière | Débutant | Finissant | Catégorie de l'infrastructure | Largeur des secteurs affectés par le bruit | Type de tissu | Communes concernées |
|----------------------------------|-----------------------------|--------------------------------|-------------------------------|--|---------------|--|
| Routes départementales | | | | | | |
| RD 4 | PR 39.469 | PR 39.854 | 3 | 100 | Tissu ouvert | SAINT PIERRE EN AUGÉ |
| RD 5.01 | PR 0.000 (Cf rte de Littry) | PR 0.727 (Cf RD5A) | 4 | 30 | Tissu ouvert | BAYEUX |
| RD 5.02 | PR 0.727 (cf D5A) | PR 1.590 | 4 | 30 | Tissu ouvert | BAYEUX |
| RD 5.03 | PR 1.590 | PR 2.090 | 4 | 30 | Tissu ouvert | SAINT-LOUP-HORS |
| RD 5.04 | PR 2.090 | PR 3.013 | 3 | 100 | Tissu ouvert | BAYEUX SAINT-LOUP-HORS VAUCELLES |
| RD 5.05 | PR 3.013 | PR 4.930 | 3 | 100 | Tissu ouvert | BARBEVILLE RANCHY SAINT-LOUP-HORS VAUCELLES |
| RD 5.06 | PR 4.930 | PR 5.480 | 3 | 100 | Tissu ouvert | BARBEVILLE COTTUN RANCHY |
| RD 5.07 | PR 5.480 | PR 6.400 | 3 | 100 | Tissu ouvert | CAMPIGNY COTTUN RANCHY |
| RD 5.08 | PR 6.400 | PR 6.979 | 3 | 100 | Tissu ouvert | CAMPIGNY COTTUN |
| RD 5.09 | PR 6.979 | PR 7.166 | 3 | 100 | Tissu ouvert | CAMPIGNY COTTUN CROUAY |
| RD 5.10 | PR 7.166 | PR 7.363 | 3 | 100 | Tissu ouvert | CAMPIGNY COTTUN CROUAY |
| RD 5.11 | PR 7.363 | PR 8.644 (Cf D207) | 3 | 100 | Tissu ouvert | CAMPIGNY CROUAY |
| RD 5.12 | PR 8.644 (Cf D207) | PR 10.560 | 3 | 100 | Tissu ouvert | CAMPIGNY CROUAY LE BREUIL-EN-BESSIN |
| RD 5.13 | PR 10.560 | PR 11.550 | 3 | 100 | Tissu ouvert | CROUAY LE BREUIL-EN-BESSIN |
| RD 5.14 | PR 11.550 | PR 12.116 | 4 | 30 | Tissu ouvert | LE BREUIL-EN-BESSIN LE MOLAY-LITTRY |
| RD 5.15 | PR 12.116 | PR 13.617 (Cf D190) | 4 | 30 | Tissu ouvert | LE BREUIL-EN-BESSIN LE MOLAY-LITTRY SAON |
| RD 5.16 | PR 34.000 (Ech N13) | PR 34.814 (Cf D613) | 4 | 30 | Tissu ouvert | ISIGNY-SUR-MER |
| RD 5A | PR 0.000 (Cf rte de Littry) | PR 0.715 (Rd Pr de Vaucelles) | 4 | 30 | Tissu ouvert | BAYEUX |
| RD 6.01 | PR 0.000 | PR 1.235 | 4 | 30 | Tissu ouvert | PORT-EN-BESSIN-HUPPAIN |
| RD 6.02 | PR 1.235 | PR 1.855 | 3 | 100 | Tissu ouvert | COMMES PORT-EN-BESSIN-HUPPAIN |
| RD 6.03 | PR 1.855 | PR 1.922 | 3 | 100 | Tissu ouvert | COMMES |
| RD 6.04 | PR 1.922 | PR 2.709 | 3 | 100 | Tissu ouvert | COMMES MAISONS |
| RD 6.05 | PR 2.709 | PR 2.840 | 3 | 100 | Tissu ouvert | COMMES MAISONS |
| RD 6.06 | PR 2.840 | PR 5.079 | 3 | 100 | Tissu ouvert | COMMES MAISONS SULLY |
| RD 6.07 | PR 5.079 | PR 6.975 | 3 | 100 | Tissu ouvert | MAISONS SULLY VAUCELLES |
| RD 6.08 | PR 6.975 | PR 7.275 | 3 | 100 | Tissu ouvert | BAYEUX SULLY VAUCELLES |
| RD 6.09 | PR 7.275 | PR 8.357 (Carrefour avec D613) | 4 | 30 | Tissu ouvert | BAYEUX VAUCELLES |
| RD 6.10 | PR 10.127 (Cf D572) | PR 10.627 | 4 | 30 | Tissu ouvert | BAYEUX MONCEAUX-EN-BESSIN |
| RD 6.11 | PR 10.627 | PR 10.862 | 4 | 30 | Tissu ouvert | BAYEUX MONCEAUX-EN-BESSIN |
| RD 6.12 | PR 10.862 | PR 11.410 | 4 | 30 | Tissu ouvert | MONCEAUX-EN-BESSIN |
| RD 6.13 | PR 32.395 (Cf D675) | PR 33.381 (Ech A84) | 4 | 30 | Tissu ouvert | VILLERS-BOCAGE |
| RD 6.14 | PR 33.381 (Ech A84) | PR 35.017 (cf D216) | 3 | 100 | Tissu ouvert | LONGVILLERS MAISONCELLES-PELVEY VILLERS-BOCAGE |
| RD 6.15 | PR 35.017 (cf D216) | PR 37.213 | 3 | 100 | Tissu ouvert | LES MONTS D'AUNAY LONGVILLERS |
| RD 6.16 | PR 37.213 | PR 38.800 | 3 | 100 | Tissu ouvert | LES MONTS D'AUNAY LONGVILLERS |
| RD 6.17 | PR 38.800 | PR 38.300 (cf D8) | 4 | 30 | Tissu ouvert | LES MONTS D'AUNAY |
| RD 7.01 | PR 1.600 | PR 3.337 | 3 | 100 | Tissu ouvert | CAEN EPRON |
| RD 7.02 | PR 3.337 | PR 3.500 | 3 | 100 | Tissu ouvert | CAEN EPRON |

6

| Nom de l'infrastructure routière | Débutant | Finissant | Catégorie de l'infrastructure | Largeur des secteurs affectés par le bruit | Type de tissu | Communes concernées |
|----------------------------------|--------------------------|------------------------|-------------------------------|--|---------------|---|
| RD 7.03 | PR 3.500 | PR 4.096 | 2 | 250 | Tissu ouvert | BIEVILLE-BEUVILLE CAEN CAMBES-EN-PLAINE EPRON |
| RD 7.04 | PR 4.096 | PR 5.100 | 2 | 250 | Tissu ouvert | BIEVILLE-BEUVILLE CAMBES-EN-PLAINE EPRON MATHIEU |
| RD 7.05 | PR 5.100 | PR 7.400 | 2 | 250 | Tissu ouvert | ANISY BIEVILLE-BEUVILLE CAMBES-EN-PLAINE MATHIEU |
| RD 7.06 | PR 7.400 | PR 7.600 | 2 | 250 | Tissu ouvert | ANISY MATHIEU |
| RD 7.07 | PR 7.600 | PR 8.600 (cfD404) | 2 | 250 | Tissu ouvert | ANISY COLOMBY-ANGUERNY CRESSERONS DOUVRES-LA-DELIVRANDE MATHIEU |
| RD 7.08 | PR 8.600 (cfD404) | PR 13.000 | 3 | 100 | Tissu ouvert | DOUVRES-LA-DELIVRANDE LANGRUNE-SUR-MER MATHIEU |
| RD 7.09 | PR 13.000 | PR 13.846 | 4 | 30 | Tissu ouvert | LANGRUNE-SUR-MER |
| RD 7.10 | PR 13.846 | PR 15.500 | 3 | 100 | Tissu ouvert | LANGRUNE-SUR-MER SAINT-AUBIN-SUR-MER |
| RD 7.11 | PR 15.500 | PR 17.200 | 4 | 30 | Tissu ouvert | BERNIERES-SUR-MER LANGRUNE-SUR-MER SAINT-AUBIN-SUR-MER |
| RD 7.12 | PR 17.200 | PR 17.900 (cf D7B) | 3 | 100 | Tissu ouvert | BERNIERES-SUR-MER SAINT-AUBIN-SUR-MER |
| RD 7B | PR 17.900 (cf D7) | PR 18.167 (cf D514) | 4 | 30 | Tissu ouvert | BERNIERES-SUR-MER |
| RD 8.01 | Cf bretelle périphérique | PR 3.207 (cf RD147) | 3 | 100 | Tissu ouvert | ETERVILLE MALTOT |
| RD 8.02 | PR 3.207 (cf RD147) | PR 4.783 | 3 | 100 | Tissu ouvert | ETERVILLE FONTAINE-ETOUPEFOUR MALTOT |
| RD 8.03 | PR 4.783 | PR 5.472 (cfRD38) | 3 | 100 | Tissu ouvert | ETERVILLE FONTAINE-ETOUPEFOUR MALTOT |
| RD 8.04 | PR 5.472 (cfRD38) | PR 5.660 | 3 | 100 | Tissu ouvert | FONTAINE-ETOUPEFOUR MALTOT |
| RD 8.05 | PR 5.660 | PR 6.783 | 3 | 100 | Tissu ouvert | BARON-SUR-ODON ESQUAY-NOTRE-DAME FONTAINE-ETOUPEFOUR VIEUX |
| RD 8.06 | PR 6.783 | PR 7.713 | 3 | 100 | Tissu ouvert | BARON-SUR-ODON ESQUAY-NOTRE-DAME FONTAINE-ETOUPEFOUR VIEUX |
| RD 8.07 | PR 7.713 | PR 8.192 | 3 | 100 | Tissu ouvert | BARON-SUR-ODON ESQUAY-NOTRE-DAME |
| RD 8.08 | PR 8.192 | PR 8.478 | 4 | 30 | Tissu ouvert | BARON-SUR-ODON ESQUAY-NOTRE-DAME |
| RD 8.09 | PR 8.478 | PR 8.760 | 3 | 100 | Tissu ouvert | BARON-SUR-ODON ESQUAY-NOTRE-DAME |
| RD 8.10 | PR 8.760 | PR 9.132 | 3 | 100 | Tissu ouvert | BARON-SUR-ODON ESQUAY-NOTRE-DAME EVRECY |
| RD 8.11 | PR 9.132 | PR 9.996 | 3 | 100 | Tissu ouvert | ESQUAY-NOTRE-DAME EVRECY |
| RD 8.12 | PR 9.996 | PR 11.754 | 4 | 30 | Tissu ouvert | EVRECY |
| RD 9.01 | PR 0.000 | PR 2.200 | 3 | 100 | Tissu ouvert | BRETTEVILLE-SUR-ODON CAEN CARPIQUET |
| RD 9.02 | PR 2.200 | PR 4.100 | 4 | 30 | Tissu ouvert | CARPIQUET |
| RD 9.03 | PR 4.100 | PR 4.454 | 3 | 100 | Tissu ouvert | CARPIQUET |
| RD 9.04 | PR 4.454 | PR 4.956 | 3 | 100 | Tissu ouvert | CARPIQUET SAINT-MANVIEU-NORREY |
| RD 9.05 | PR 4.956 | PR 5.200 | 4 | 30 | Tissu ouvert | SAINT-MANVIEU-NORREY |
| RD 9.06 | PR 5.200 | PR 5.620 | 4 | 30 | Tissu ouvert | SAINT-MANVIEU-NORREY |
| RD 9.07 | PR 5.620 | PR 6.000 | 4 | 30 | Tissu ouvert | SAINT-MANVIEU-NORREY |
| RD 9.08 | PR 6.000 | PR 7.638 | 3 | 100 | Tissu ouvert | THUE ET MUE SAINT-MANVIEU-NORREY |
| RD 9.09 | PR 7.638 | PR 10.840 | 3 | 100 | Tissu ouvert | THUE ET MUE FONTENAY-LE-PESNEL SAINT-MANVIEU-NORREY |
| RD 9A | Cf rue du Gal Moulin | Echangeur Périphérique | 4 | 30 | Tissu ouvert | CAEN CARPIQUET SAINT-GERMAIN-LA-BLANCHE-HERBE |
| RD 12.01 | PR 1.180 (cf D613) | PR 1.477 | 4 | 30 | Tissu ouvert | SAINT-VIGOR-LE-GRAND |

| Nom de l'infrastructure routière | Débutant | Finissant | Catégorie de l'infrastructure | Largeur des secteurs affectés par le bruit | Type de tissu | Communes concernées |
|----------------------------------|----------------------|---------------------|-------------------------------|--|---------------|--|
| RD 12.02 | PR 1.477 | PR 3.360 | 3 | 100 | Tissu ouvert | SAINT-VIGOR-LE-GRAND SOMMERVIEU |
| RD 12.03 | PR 3.360 | PR 4.400 | 4 | 30 | Tissu ouvert | SAINT-VIGOR-LE-GRAND SOMMERVIEU |
| RD 12.04 | PR 19.280 (cf D112B) | PR 19.419 | 4 | 30 | Tissu ouvert | GRAYE-SUR-MER |
| RD 12.05 | PR 19.419 | PR 19.640 | 3 | 100 | Tissu ouvert | COURSEULLES-SUR-MER GRAYE-SUR-MER |
| RD 12.06 | PR 19.640 | PR 19.850 | 3 | 100 | Tissu ouvert | COURSEULLES-SUR-MER GRAYE-SUR-MER |
| RD 12.07 | PR 19.850 | PR 18.1020 | 4 | 30 | Tissu ouvert | COURSEULLES-SUR-MER |
| RD 16.01 | PR 0.000 (cf D511) | PR 0.593 | 3 | 100 | Tissu ouvert | SAINT PIERRE EN AUGUE |
| RD 16.02 | PR 0.593 | PR 0.1205 | 4 | 30 | Tissu ouvert | SAINT PIERRE EN AUGUE |
| RD 16.03 | PR 0.1205 | PR 0.1651 | 3 | 100 | Tissu ouvert | SAINT PIERRE EN AUGUE |
| RD 16.04 | PR 0.1651 | PR 1.152 | 3 | 100 | Tissu ouvert | SAINT PIERRE EN AUGUE |
| RD 16.05 | PR 1.125 | PR 1.416 | 3 | 100 | Tissu ouvert | SAINT PIERRE EN AUGUE |
| RD 16.06 | PR 1.416 | PR 2.126 | 4 | 30 | Tissu ouvert | SAINT PIERRE EN AUGUE |
| RD 16.07 | PR 2.126 | PR 2.872 | 3 | 100 | Tissu ouvert | SAINT PIERRE EN AUGUE |
| RD 16.08 | PR 2.872 | PR 5.605 | 3 | 100 | Tissu ouvert | SAINT PIERRE EN AUGUE MEZIDON VALLEE D'AUGUE |
| RD 16.09 | PR 5.605 | PR 9.088 | 3 | 100 | Tissu ouvert | BELLE VIE EN AUGUE MEZIDON VALLEE D'AUGUE SAINT PIERRE EN AUGUE |
| RD 16.10 | PR 9.088 | PR 10.650 | 3 | 100 | Tissu ouvert | BELLE VIE EN AUGUE MEZIDON VALLEE D'AUGUE |
| RD 16.11 | PR 10.650 | PR 11.110 | 4 | 30 | Tissu ouvert | MEZIDON VALLEE D'AUGUE BELLE VIE EN AUGUE |
| RD 16.12 | PR 11.110 | PR 11.415 (cf D613) | 4 | 30 | Tissu ouvert | MEZIDON VALLEE D'AUGUE BELLE VIE EN AUGUE |
| RD 22.01 | PR 2.520 | PR 3.433 | 3 | 100 | Tissu ouvert | CAEN SAINT-CONTEST |
| RD 22.02 | PR 3.433 | PR 4.105 | 4 | 30 | Tissu ouvert | SAINT-CONTEST |
| RD 22.03 | PR 4.105 | PR 4.630 | 3 | 100 | Tissu ouvert | SAINT-CONTEST |
| RD 22.04 | PR 4.630 | PR 5.600 | 4 | 30 | Tissu ouvert | CAIRON SAINT-CONTEST |
| RD 22.05 | PR 5.600 | PR 9.250 | 4 | 30 | Tissu ouvert | CAIRON SAINT-CONTEST |
| RD 22.06 | PR 9.250 | PR 9.500 | 3 | 100 | Tissu ouvert | CAIRON THAON |
| RD 22.07 | PR 9.500 | PR 10.500 | 3 | 100 | Tissu ouvert | CAIRON LE FRESNE-CAMILLY THAON |
| RD 22.08 | PR 10.500 | PR 12.070 | 3 | 100 | Tissu ouvert | LE FRESNE-CAMILLY THAON |
| RD 22.09 | PR 12.070 | PR 12.985 | 4 | 30 | Tissu ouvert | LE FRESNE-CAMILLY |
| RD 22.10 | PR 12.985 | PR 13.700 | 3 | 100 | Tissu ouvert | PONTS SUR SEULLES LE FRESNE-CAMILLY |
| RD 22.11 | PR 13.700 | PR 14.500 | 3 | 100 | Tissu ouvert | PONTS SUR SEULLES LE FRESNE-CAMILLY |
| RD 22.12 | PR 14.500 | PR 16.098 | 3 | 100 | Tissu ouvert | PONTS SUR SEULLES CREULLY SUR SEULLES |
| RD 27.01 | PR 0.000 | PR 0.518 (cf D27A) | 3 | 100 | Tissu ouvert | BONNEVILLE-SUR-TOUQUES |
| RD 27.02 | PR 0.518 (cf D27A) | PR 1.328 | 3 | 100 | Tissu ouvert | BONNEVILLE-SUR-TOUQUES SAINT-ARNOULT |
| RD 27.03 | PR 1.328 | PR 1.105 (cf D27B) | 3 | 100 | Tissu ouvert | BONNEVILLE-SUR-TOUQUES SAINT-ARNOULT |
| RD 27.04 | PR 1.105 (cf D27B) | PR 2.485 | 3 | 100 | Tissu ouvert | SAINT-ARNOULT TOURGEVILLE |
| RD 27.05 | PR 2.485 | PR 2.923 | 3 | 100 | Tissu ouvert | SAINT-ARNOULT TOURGEVILLE |
| RD 27.06 | PR 2.485 | PR 3.630 (cf D20) | 3 | 100 | Tissu ouvert | TOURGEVILLE VAUVILLE |
| RD 27.07 | PR 10.380 (cf D45) | PR 10.964 (cf D24) | 3 | 100 | Tissu ouvert | DOUVILLE-EN-AUGUE GONNEVILLE-SUR-MER HEULAND SAINT-VAAST-EN-AUGUE |
| RD 27.08 | PR 10.964 (cf D24) | PR 13.070 (cf RD45) | 3 | 100 | Tissu ouvert | DOUVILLE-EN-AUGUE HEULAND |
| RD 27.09 | PR 13.070 (cf RD45) | PR 14.000 | 3 | 100 | Tissu ouvert | DOUVILLE-EN-AUGUE GRANGUES |
| RD 27.10 | PR 14.000 | PR 16.220 | 3 | 100 | Tissu ouvert | DOUVILLE-EN-AUGUE GRANGUES |
| RD 27.11 | PR 16.220 | PR 16.500 | 3 | 100 | Tissu ouvert | GRANGUES PERIERS-EN-AUGUE |
| RD 27.12 | PR 16.500 | PR 17.000 | 3 | 100 | Tissu ouvert | BRUCOURT GRANGUES PERIERS-EN-AUGUE |
| RD 27.13 | PR 17.000 | PR 17.770 | 4 | 30 | Tissu ouvert | BRUCOURT PERIERS-EN-AUGUE |
| RD 27.14 | PR 17.770 | PR 18.800 | 3 | 100 | Tissu ouvert | BRUCOURT PERIERS-EN-AUGUE |

8

| Nom de l'infrastructure routière | Débutant | Finissant | Catégorie de l'infrastructure | Largeur des secteurs affectés par le bruit | Type de tissu | Communes concernées |
|----------------------------------|---------------------------|-----------------------------------|-------------------------------|--|---------------|---|
| RD 27.15 | PR 18,800 | PR 19,200 (cf RD400) | 3 | 100 | Tissu ouvert | BRUCOURT PERIERS-EN-AUGE |
| RD 27.16 | PR 19,200 (cf RD400) | PR 19,800 | 3 | 100 | Tissu ouvert | BRUCOURT PERIERS-EN-AUGE VARAVILLE |
| RD 27.17 | PR 19,800 | PR 23,000 | 3 | 100 | Tissu ouvert | BRUCOURT PERIERS-EN-AUGE VARAVILLE |
| RD 27.18 | PR 23,000 | PR 23,383 (cf RD513) | 4 | 30 | Tissu ouvert | VARAVILLE |
| RD 27A.01 | PR 0,000 (cf D27) | PR 1,224 | 3 | 100 | Tissu ouvert | BONNEVILLE-SUR-TOUQUES SAINT-ARNOULT TOUQUES |
| RD 27A.02 | PR 1,224 | PR 1,465 (cf D27B) | 3 | 100 | Tissu ouvert | BONNEVILLE-SUR-TOUQUES SAINT-ARNOULT |
| RD 27B | PR 0,116 (cf D677) | PR 0,967 (cf D27B) | 4 | 30 | Tissu ouvert | SAINT-ARNOULT TOUQUES |
| RD 36.01 | PR 0,000 | PR 1,189 | 4 | 30 | Tissu ouvert | CONDE-EN-NORMANDIE |
| RD 36.02 | PR 1,189 | PR 1,831 | 3 | 100 | Tissu ouvert | CONDE-EN-NORMANDIE |
| RD 36.03 | PR 1,831 | PR 3,420 | 3 | 100 | Tissu ouvert | CONDE-EN-NORMANDIE |
| RD 36.04 | PR 3,420 | PR 4,340 (cf D36A) | 4 | 30 | Tissu ouvert | CONDE-EN-NORMANDIE |
| RD 37.01 | PR 15,920 | PR 17,000 | 4 | 30 | Tissu ouvert | RANVILLE |
| RD 37.02 | PR 17,000 | PR 17,342 | 3 | 100 | Tissu ouvert | RANVILLE |
| RD 40.01 | PR 1,1880 | PR 2,470 | 3 | 100 | Tissu ouvert | VALAMBRAY MOULT CHICHEBOVILLE |
| RD 40.02 | PR 2,470 | PR 5,218 | 3 | 100 | Tissu ouvert | VALAMBRAY MOULT CHICHEBOVILLE MEZIDON VALLEE D'AUGE |
| RD 40.03 | PR 5,218 | PR 7,814 | 3 | 100 | Tissu ouvert | VALAMBRAY CESNY-AUX-VIGNES MEZIDON VALLEE D'AUGE |
| RD 40.04 | PR 7,814 | PR 11,234 | 3 | 100 | Tissu ouvert | MEZIDON VALLEE D'AUGE VENDEVRE |
| RD 40.05 | PR 11,234 | PR 12,740 | 3 | 100 | Tissu ouvert | MEZIDON VALLEE D'AUGE SAINT PIERRE EN AUGE TSAIN PIERRE EN AUGE VENDEVRE |
| RD 40.06 | PR 12,740 | PR 13,274 | 3 | 100 | Tissu ouvert | SAINT PIERRE EN AUGE VENDEVRE |
| RD 40.07 | PR 13,274 | PR 14,928 | 3 | 100 | Tissu ouvert | SAINT PIERRE EN AUGE TSAIN PIERRE EN AUGE |
| RD 40.08 | PR 14,928 | PR 14,1674 (cf D16) | 4 | 30 | Tissu ouvert | SAINT PIERRE EN AUGE |
| RD 45.01 | PR 6,000 (cf D27) | PR 6,400 | 3 | 100 | Tissu ouvert | BRANVILLE DOUVILLE-EN-AUGE GONNEVILLE-SUR-MER HEULAND SAINT-VAAST-EN-AUGE |
| RD 45.02 | PR 6,400 | PR 7,889 | 3 | 100 | Tissu ouvert | BRANVILLE HEULAND SAINT-VAAST-EN-AUGE |
| RD 45.03 | PR 7,889 | PR 8,400 | 4 | 30 | Tissu ouvert | BRANVILLE |
| RD 45.04 | PR 8,400 | PR 10,000 | 3 | 100 | Tissu ouvert | ANNEBAULT BOURGEAUVILLE BRANVILLE |
| RD 45.05 | PR 10,000 | PR 11,220 (cf D675) | 3 | 100 | Tissu ouvert | ANNEBAULT BOURGEAUVILLE BRANVILLE |
| RD 47.01 | PR 0,000 | PR 0,460 | 4 | 30 | Tissu ouvert | MOULT CHICHEBOVILLE VMONT |
| RD 47.02 | PR 0,460 | PR 0,720 | 3 | 100 | Tissu ouvert | MOULT CHICHEBOVILLE VMONT |
| RD 47.03 | PR 0,720 | PR 3,413 (Carrefour avec RD40) | 3 | 100 | Tissu ouvert | MOULT CHICHEBOVILLE VMONT |
| RD 52 | PR 13,802 (cf D524) | PR 14,542 (cf D577) | 4 | 30 | Tissu ouvert | VIRE-NORMANDIE |
| RD 55.01 | Cf Ave du Gal de Gaulle | Cf ave de la gare | 4 | 30 | Tissu ouvert | VIRE-NORMANDIE |
| RD 55.02 | Cf ave de la gare | PR 2,189 (cf D407) | 4 | 30 | Tissu ouvert | VIRE-NORMANDIE |
| RD 60.01 | PR 0,570 | PR 1,100 | 4 | 30 | Tissu ouvert | CAEN |
| RD 60.02 | PR 1,100 | PR 1,250 (Cf avec RD401) | 4 | 30 | Tissu ouvert | CAEN HEROUILLE-SAINT-CLAIR |
| RD 60.03 | PR 1,250(Cf avec RD401) | PR 2,130 (Cf avec RD226B) | 4 | 30 | Tissu ouvert | HEROUILLE-SAINT-CLAIR |
| RD 60.04 | PR 2,130 (Cf avec RD226B) | PR 2,400 (Cf avec RD226) | 4 | 30 | Tissu ouvert | HEROUILLE-SAINT-CLAIR |
| RD 60.05 | PR 2,400 (Cf avec RD226) | PR 3,300 | 3 | 100 | Tissu ouvert | BIEVILLE-BEUVILLE HEROUILLE-SAINT-CLAIR |
| RD 60.06 | PR 3,300 | PR 3,800 | 3 | 100 | Tissu ouvert | BIEVILLE-BEUVILLE HEROUILLE-SAINT-CLAIR |
| RD 60.07 | PR 3,800 | PR 5,900 | 4 | 30 | Tissu ouvert | BIEVILLE-BEUVILLE |
| RD 63 | PR 0,000 (cf D568) | PR 0735 (cf D129) | 4 | 30 | Tissu ouvert | FALAISE |
| RD 74.01 | PR 0,000 (cf D513) | PR 1,084 | 4 | 30 | Tissu ouvert | TROUVILLE-SUR-MER |
| RD 74.02 | PR 1,084 | PR 4,000 | 3 | 100 | Tissu ouvert | TOUQUES TROUVILLE-SUR-MER |
| RD 74A | PR 0,000 (limite commune) | PR 0,687(cf D74) | 4 | 30 | Tissu ouvert | TOUQUES TROUVILLE-SUR-MER |

| Nom de l'infrastructure routière | Débutant | Finissant | Catégorie de l'infrastructure | Largeur des secteurs affectés par le bruit | Type de tissu | Communes concernées |
|----------------------------------|-------------------------------|--------------------------------|-------------------------------|--|---------------|---|
| RD 79.01 | PR 2.200 | PR 2.500 | 4 | 30 | Tissu ouvert | CAEN SAINT-CONTEST |
| RD 79.02 | PR 2.500 | PR 3.800 | 3 | 100 | Tissu ouvert | CAEN CAMBES-EN-PLAINE SAINT-CONTEST |
| RD 79.03 | PR 3.800 | PR 5.900 | 3 | 100 | Tissu ouvert | CAMBES-EN-PLAINE SAINT-CONTEST VILLONS-LES-BUISSONS |
| RD 79.04 | PR 5.900 | PR 6.500 | 3 | 100 | Tissu ouvert | ANISY CAMBES-EN-PLAINE VILLONS-LES-BUISSONS |
| RD 79.05 | PR 6.500 | PR 7.950 | 3 | 100 | Tissu ouvert | ANISY COLOMBY-ANGUERNY VILLONS-LES-BUISSONS |
| RD 79.06 | PR 7.950 | PR 8.500 | 3 | 100 | Tissu ouvert | ANISY COLOMBY-ANGUERNY |
| RD 79.07 | PR 8.500 | PR 9.450 | 4 | 30 | Tissu ouvert | COLOMBY-ANGUERNY |
| RD 79.08 | PR 9.450 | PR 10.050 | 3 | 100 | Tissu ouvert | BASLY COLOMBY-ANGUERNY |
| RD 79.09 | PR 10.050 | PR 10.500 | 3 | 100 | Tissu ouvert | BASLY COLOMBY-ANGUERNY |
| RD 79.10 | PR 10.500 | PR 11.850 | 4 | 30 | Tissu ouvert | BASLY BENY-SUR-MER |
| RD 79.11 | PR 11.850 | PR 12.500 | 3 | 100 | Tissu ouvert | BASLY BENY-SUR-MER |
| RD 79.12 | PR 12.500 | PR 13.600 | 4 | 30 | Tissu ouvert | BENY-SUR-MER |
| RD 79.13 | PR 13.600 | PR 14.200 (cf D35) | 3 | 100 | Tissu ouvert | BENY-SUR-MER COURSEULLES-SUR-MER |
| RD 79.14 | PR 14.200 (cf D35) | PR 16.746 (cf D17D) | 3 | 100 | Tissu ouvert | BENY-SUR-MER COURSEULLES-SUR-MER |
| RD 79.15 | PR 16.746 (cf D17D) | PR 17.456 (cf D12) | 4 | 30 | Tissu ouvert | COURSEULLES-SUR-MER |
| RD 84 | PR 5.110 (cf D514) | PR 6.120 (cf D514) | 4 | 30 | Tissu ouvert | OUISTREHAM |
| RD 126.01 | PR 20.572 (cf D220) | PR 20.611 | 3 | 100 | Tissu ouvert | AUTHIE SAINT-CONTEST |
| RD 126.02 | PR 20.611 | PR 22.000 | 3 | 100 | Tissu ouvert | AUTHIE SAINT-CONTEST SAINT-GERMAIN-LA-BLANCHE-HERBE |
| RD 126.03 | PR 22.000 | PR 22.752 | 4 | 30 | Tissu ouvert | AUTHIE SAINT-CONTEST SAINT-GERMAIN-LA-BLANCHE-HERBE |
| RD 126.04 | PR 22.752 | PR 23.380 (cf D401) | 4 | 30 | Tissu ouvert | CAEN SAINT-CONTEST SAINT-GERMAIN-LA-BLANCHE-HERBE |
| RD 147A.01 | PR 11.353 (cf A84) | PR 13.000 | 3 | 100 | Tissu ouvert | SAINT-MANVIEU-NORREY VERSON |
| RD 147A.02 | PR 13.000 | PR 13.440 | 3 | 100 | Tissu ouvert | SAINT-MANVIEU-NORREY VERSON |
| RD 147A.03 | PR 13.440 | PR 14.440 | 3 | 100 | Tissu ouvert | SAINT-MANVIEU-NORREY VERSON |
| RD 184.01 | PR 0.000 | PR 1.308 | 4 | 30 | Tissu ouvert | BEUVILLERS LISIEUX |
| RD 184.02 | PR 1.308 | PR 1.688 | 4 | 30 | Tissu ouvert | BEUVILLERS LISIEUX |
| RD 184.03 | PR 1.688 | PR 1.808 (cf D164) | 4 | 30 | Tissu ouvert | BEUVILLERS LISIEUX |
| RD 164B | PR 1.808 (cf D164) | PR 2.680 (cf D519) | 4 | 30 | Tissu ouvert | BEUVILLERS |
| RD 212.01 | PR 21.789 (cf rte de flury) | PR 22.165 (cf D401) | 4 | 30 | Tissu ouvert | LOUVIGNY |
| RD 212.02 | PR 22.165 (cf D401) | PR 22.600 | 3 | 100 | Tissu ouvert | LOUVIGNY |
| RD 212.03 | PR 22.600 | PR 22.838 | 4 | 30 | Tissu ouvert | BRETTEVILLE-SUR-ODON LOUVIGNY |
| RD 212.04 | PR 22.838 | PR 23.299 (cf rte de bretagne) | 3 | 100 | Tissu ouvert | BRETTEVILLE-SUR-ODON LOUVIGNY |
| RD 220.01 | PR 0.000 | PR 0.745 | 4 | 30 | Tissu ouvert | BRETTEVILLE-SUR-ODON |
| RD 220.02 | PR 0.745 | PR 1.112 | 3 | 100 | Tissu ouvert | BRETTEVILLE-SUR-ODON |
| RD 220.03 | PR 1.112 | PR 1.759 | 3 | 100 | Tissu ouvert | BRETTEVILLE-SUR-ODON |
| RD 220.04 | PR 1.759 | PR 2.300 | 3 | 100 | Tissu ouvert | BRETTEVILLE-SUR-ODON CARPIQUET |
| RD 220.05 | PR 2.300 | PR 2.880 (Carrefour avec RD9) | 4 | 30 | Tissu ouvert | BRETTEVILLE-SUR-ODON CARPIQUET |
| RD 220.06 | PR 2.880 (Carrefour avec RD9) | PR 3.050 | 4 | 30 | Tissu ouvert | CARPIQUET |
| RD 220.07 | PR 3.050 | PR 4.090 (Carrefour avec RN13) | 3 | 100 | Tissu ouvert | CARPIQUET SAINT-GERMAIN-LA-BLANCHE-HERBE |
| RD 220.08 | PR 4.030 (cf N13) | PR 4.984 | 3 | 100 | Tissu ouvert | AUTHIE CARPIQUET SAINT-GERMAIN-LA-BLANCHE-HERBE |
| RD 220.09 | PR 4.984 | PR 6.028 | 4 | 30 | Tissu ouvert | AUTHIE SAINT-GERMAIN-LA-BLANCHE-HERBE |
| RD 220.10 | PR 6.028 | PR 6.050 (cf D126) | 3 | 100 | Tissu ouvert | AUTHIE SAINT-CONTEST |

10

| Nom de l'infrastructure routière | Débutant | Finissant | Catégorie de l'infrastructure | Largeur des secteurs affectés par le bruit | Type de tissu | Communes concernées |
|----------------------------------|--------------------------|--------------------------|-------------------------------|--|---------------|--|
| RD 223.01 | PR 0.000 (cf RD513) | PR 1.700 | 3 | 100 | Tissu ouvert | COLOMBELLES HEROUILLETTE RANVILLE |
| RD 223.02 | PR 1.700 | PR 2.134 (cf RD223A) | 3 | 100 | Tissu ouvert | HEROUILLETTE RANVILLE |
| RD 223.03 | PR 2.134 (cf RD223A) | PR 4.320 (cf RD514) | 3 | 100 | Tissu ouvert | RANVILLE |
| RD 226.01 | PR03.783 (cf D228) | PR 4.416 | 4 | 30 | Tissu ouvert | COLOMBELLES CUVERVILLE |
| RD 226.02 | PR 4.416 | PR 5.173 | 3 | 100 | Tissu ouvert | COLOMBELLES CUVERVILLE |
| RD 226.03 | PR 5.173 | PR 5.980 (cf D513) | 4 | 30 | Tissu ouvert | COLOMBELLES |
| RD 226.04 | PR 5.980 (cf D513) | PR 6.530 | 2 | 250 | Tissu ouvert | COLOMBELLES |
| RD 226.05 | PR 6.530 | PR 7.000 | 3 | 100 | Tissu ouvert | COLOMBELLES |
| RD 226.06 | PR 7.000 | PR 7.162 | 2 | 250 | Tissu ouvert | COLOMBELLES HEROUILLE-SAINT-CLAIR |
| RD 226.07 | PR 7.162 | PR 7.870 | 2 | 250 | Tissu ouvert | COLOMBELLES HEROUILLE-SAINT-CLAIR |
| RD 226.08 | PR 7.870 | PR 8.581 (cf 515) | 2 | 250 | Tissu ouvert | COLOMBELLES HEROUILLE-SAINT-CLAIR |
| RD 226.09 | PR 8.581 (cf 515) | PR 9.420 | 3 | 100 | Tissu ouvert | HEROUILLE-SAINT-CLAIR |
| RD 226.10 | PR 9.420 | PR 10.000 | 3 | 100 | Tissu ouvert | HEROUILLE-SAINT-CLAIR |
| RD 2269.01 | PR 1.650 (Cf RD80) | PR 3.150 | 4 | 30 | Tissu ouvert | EPRON HEROUILLE-SAINT-CLAIR |
| RD 2269.02 | PR 3.150 | PR 3.750 | 3 | 100 | Tissu ouvert | EPRON |
| RD 2269.03 | PR 3.750 | PR 3.850 (Cf RD7) | 4 | 30 | Tissu ouvert | EPRON |
| RD 230.01 | PR 7.647 | PR 8.502 | 3 | 100 | Tissu ouvert | CAGNY GIBERVILLE MONDEVILLE |
| RD 230.02 | PR 8.502 | PR 8.729 | 3 | 100 | Tissu ouvert | CAGNY GIBERVILLE |
| RD 230.03 | PR 8.729 | PR 9.402 | 4 | 30 | Tissu ouvert | GIBERVILLE |
| RD 400.01 | PR 0.000 | PR 1.000 | 4 | 30 | Tissu ouvert | DIVES-SUR-MER PERIERS-EN-AUGE |
| RD 400.02 | PR 1.000 | PR 2.625 | 3 | 100 | Tissu ouvert | DIVES-SUR-MER PERIERS-EN-AUGE |
| RD 400.03 | PR 2.625 | PR 3.100 | 4 | 30 | Tissu ouvert | BRUCOURT PERIERS-EN-AUGE |
| RD 400.04 | PR 3.100 | PR 3.680 | 4 | 30 | Tissu ouvert | BRUCOURT PERIERS-EN-AUGE |
| RD 400.05 | PR 3.680 | PR 5.950 | 3 | 100 | Tissu ouvert | BRUCOURT CRICQUEVILLE-EN-AUGE |
| RD 400.06 | PR 5.950 | PR 6.250 | 3 | 100 | Tissu ouvert | BRUCOURT CRICQUEVILLE-EN-AUGE |
| RD 400.07 | PR 6.250 | PR 6.800 | 3 | 100 | Tissu ouvert | CRICQUEVILLE-EN-AUGE |
| RD 400.08 | PR 6.800 | PR 7.655 | 3 | 100 | Tissu ouvert | CRICQUEVILLE-EN-AUGE GOUSTRANVILLE PUTOT-EN-AUGE |
| RD 400A.01 | PR 0.798 (cf RD400) | PR 2.178 | 3 | 100 | Tissu ouvert | PERIERS-EN-AUGE VARAVILLE |
| RD 400A.02 | PR 2.178 | PR 2.711 | 3 | 100 | Tissu ouvert | CABOURG PERIERS-EN-AUGE VARAVILLE |
| RD 400A.03 | PR 2.711 | PR 4.320 | 3 | 100 | Tissu ouvert | CABOURG VARAVILLE |
| RD 400B. | PR 1.307 (cf D400A) | PR 3.111 | 3 | 100 | Tissu ouvert | CABOURG VARAVILLE |
| RD 401.01 | PR 0.000 | PR 2.270 (Cf avec RD79) | 3 | 100 | Tissu ouvert | CAEN SAINT-CONTEST |
| RD 401.02 | PR 2.270 (Cf avec RD79) | PR 2.820 (Cf Bd Weygand) | 3 | 100 | Tissu ouvert | CAEN |
| RD 401.03 | PR 2.820 (Cf Bd Weygand) | PR 3.340 (Cf avec RD7) | 3 | 100 | Tissu ouvert | CAEN |
| RD 401.04 | PR 3.340 (Cf avec RD7) | PR 3.950 | 3 | 100 | Tissu ouvert | CAEN HEROUILLE-SAINT-CLAIR |
| RD 401.05 | PR 3.950 | PR 4.680 (Cf avec RD80) | 3 | 100 | Tissu ouvert | CAEN HEROUILLE-SAINT-CLAIR |
| RD 402.01 | PR 0.000 (cf D514) | PR 0.500 | 3 | 100 | Tissu ouvert | BENOUVILLE RANVILLE |
| RD 402.02 | PR 0.500 | PR 1.700 | 3 | 100 | Tissu ouvert | BENOUVILLE BLAINVILLE-SUR-ORNE RANVILLE |
| RD 402.03 | PR 1.700 | PR 3.200 | 3 | 100 | Tissu ouvert | BENOUVILLE BLAINVILLE-SUR-ORNE COLOMBELLES RANVILLE |
| RD 402.04 | PR 3.200 | PR 4.800 | 3 | 100 | Tissu ouvert | BLAINVILLE-SUR-ORNE COLOMBELLES RANVILLE |
| RD 402.05 | PR 4.800 | PR 5.200 | 3 | 100 | Tissu ouvert | COLOMBELLES HEROUILLE-SAINT-CLAIR |
| RD 403.01 | PR 0.000 | PR 0.445 | 3 | 100 | Tissu ouvert | COLOMBELLES GIBERVILLE |

| Nom de l'infrastructure routière | Débutant | Finissant | Catégorie de l'infrastructure | Largeur des secteurs affectés par le bruit | Type de tissu | Communes concernées |
|----------------------------------|--------------------------------|--------------------------------|-------------------------------|--|---------------|--|
| RD 403.02 | PR 0.445 | PR 2.110 | 3 | 100 | Tissu ouvert | COLOMBELLES GIBERVILLE MONDEVILLE |
| RD 404.01 | PR 0.000 | PR 2.446 | 3 | 100 | Tissu ouvert | BASLY DOUVRES-LA-DELIVRANDE MATHIEU |
| RD 404.02 | PR 2.446 | PR 3.400 | 3 | 100 | Tissu ouvert | BASLY BENY-SUR-MER DOUVRES-LA-DELIVRANDE |
| RD 404.03 | PR 3.400 | PR 4.660 | 3 | 100 | Tissu ouvert | BASLY BENY-SUR-MER |
| RD 405.01 | PR 0.000 (rd pt du Zenith) | PR 0.666 (rivière la Noe) | 4 | 30 | Tissu ouvert | CAEN |
| RD 405.02 | PR 0.666 (rivière la Noe) | PR 1.227 (limite Caen l'Odon) | 3 | 100 | Tissu ouvert | CAEN LOUVIGNY |
| RD 405.03 | PR 1.227 (limite Caen l'Odon) | PR 1.891 (cf D212C) | 3 | 100 | Tissu ouvert | CAEN LOUVIGNY |
| RD 405.04 | PR 1.891 (cf D212C) | Cf route d'Evrecy | 3 | 100 | Tissu ouvert | LOUVIGNY |
| RD 405.05 | Cf bretelle d'Evrecy | Cf bretelle Périphérique | 3 | 100 | Tissu ouvert | ETERVILLE LOUVIGNY |
| RD 406.01 | PR 1.398 | PR 2.468 | 3 | 100 | Tissu ouvert | LISIEUX ROCQUES |
| RD 406.02 | PR 2.468 | PR 3.346 | 3 | 100 | Tissu ouvert | LISIEUX ROCQUES |
| RD 406.03 | PR 3.362 | PR 3.862 | 3 | 100 | Tissu ouvert | LISIEUX ROCQUES |
| RD 406.04 | PR 3.862 | PR 4.600 | 4 | 30 | Tissu ouvert | LISIEUX |
| RD 407.01 | PR 0.000 (Je papillonnière) | PR 1.811 (Cf RD55) | 3 | 100 | Tissu ouvert | VIRE-NORMANDIE |
| RD 407.02 | PR 1.811 (Cf RD55) | PR 1.896 | 3 | 100 | Tissu ouvert | VIRE-NORMANDIE |
| RD 407.03 | PR 1.896 | PR 4.100 (cf D512) | 3 | 100 | Tissu ouvert | VIRE-NORMANDIE |
| RD 510.01 | PR 6.057 (cf D143) | PR 9.100 (cf D262) | 3 | 100 | Tissu ouvert | FAUGUERNON HERMIVAL-LES-VAUX |
| RD 510.02 | PR 9.100 (cf D262) | PR 9.582 | 4 | 30 | Tissu ouvert | HERMIVAL-LES-VAUX |
| RD 510.03 | PR 9.582 | PR 12.000 | 3 | 100 | Tissu ouvert | HERMIVAL-LES-VAUX LISIEUX |
| RD 510.04 | PR 12.000 | PR 12.420 (cf D406) | 4 | 30 | Tissu ouvert | HERMIVAL-LES-VAUX LISIEUX |
| RD 511.01 | PR 24.484 (cf D16) | PR 26.414 | 3 | 100 | Tissu ouvert | SAINT PIERRE EN AUGÉ VENDEUVRE |
| RD 511.02 | PR 26.414 | PR 27.742 | 3 | 100 | Tissu ouvert | JORT SAINT PIERRE EN AUGÉ VENDEUVRE |
| RD 511.03 | PR 27.742 | PR 29.492 | 3 | 100 | Tissu ouvert | JORT VENDEUVRE |
| RD 511.04 | PR 29.492 | PR 29.933 | 4 | 30 | Tissu ouvert | JORT VENDEUVRE |
| RD 511.05 | PR 29.933 | PR 30.308 | 4 | 30 | Tissu ouvert | JORT VENDEUVRE |
| RD 511.06 | PR 30.308 | PR 30.920 | 3 | 100 | Tissu ouvert | JORT VENDEUVRE |
| RD 511.07 | PR 30.920 | PR 31.930 | 3 | 100 | Tissu ouvert | BERNIERES-D'AÏLLY JORT VENDEUVRE |
| RD 511.08 | PR 31.930 | PR 32.465 (cf D242B) | 3 | 100 | Tissu ouvert | BERNIERES-D'AÏLLY JORT PERRIERES |
| RD 511.09 | PR 32.465 (cf D242B) | PR 35.032 | 3 | 100 | Tissu ouvert | BERNIERES-D'AÏLLY EPANEY PERRIERES |
| RD 511.10 | PR 35.032 | PR 37.668 | 3 | 100 | Tissu ouvert | EPANEY PERRIERES VERSAINVILLE |
| RD 511.11 | PR 37.668 | PR 40.303 | 3 | 100 | Tissu ouvert | EPANEY FALAISE VERSAINVILLE |
| RD 511.12 | PR 40.303 | PR 41.603 | 3 | 100 | Tissu ouvert | FALAISE VERSAINVILLE |
| RD 511.13 | PR 41.603 | PR 41.918 (cf D658) | 4 | 30 | Tissu ouvert | FALAISE |
| RD 512.01 | PR 0.000 (Cf RD562) | PR 0.600 | 3 | 100 | Rue en U | CONDE-EN-NORMANDIE |
| RD 512.02 | PR 0.600 | PR 2.000 (Gratoire ZI OUEST) | 4 | 30 | Tissu ouvert | CONDE-EN-NORMANDIE |
| RD 512.03 | PR 2.000 (cf D188) | PR 22.468 | 3 | 100 | Tissu ouvert | VIRE-NORMANDIE |
| RD 512.04 | PR 22.468 | PR 22.857 | 4 | 30 | Tissu ouvert | VIRE-NORMANDIE |
| RD 512.05 | PR 22.857 | PR 23.299 (cf D407) | 3 | 100 | Tissu ouvert | VIRE-NORMANDIE |
| RD 512.06 | PR 23.299 (cf D407) | PR 23.659 | 3 | 100 | Tissu ouvert | VIRE-NORMANDIE |
| RD 512.07 | PR 23.659 | PR 24.316 | 4 | 30 | Tissu ouvert | VIRE-NORMANDIE |
| RD 512.08 | PR 24.316 | PR 24.824 | 4 | 30 | Tissu ouvert | VIRE-NORMANDIE |
| RD 513.01 | PR 10.500 | PR 12.461 | 3 | 100 | Tissu ouvert | TROUVILLE-SUR-MER |
| RD 513.02 | PR 12.461 (Limite d'aggio) | PR 13.155 | 4 | 30 | Tissu ouvert | TROUVILLE-SUR-MER |
| RD 513.03 | PR 13.155 | PR 13.650 (Rue Notre Dame) | 4 | 30 | Tissu ouvert | TROUVILLE-SUR-MER |
| RD 513.04 | PR 13.650 (Rue Notre Dame) | PR 14.180 (Pl Femand Moureaux) | 4 | 30 | Tissu ouvert | TROUVILLE-SUR-MER |
| RD 513.05 | PR 14.180 (Pl Femand Moureaux) | PR 14.226 | 4 | 30 | Tissu ouvert | DEAUVILLE TROUVILLE-SUR-MER |

12

| Nom de l'infrastructure routière | Débutant | Finissant | Catégorie de l'infrastructure | Largeur des secteurs affectés par le bruit | Type de tissu | Communes concernées |
|----------------------------------|-----------------------------|-----------------------------|-------------------------------|--|---------------|---|
| RD 513.06 | PR 14.226 | PR 14.275 (Pont des Belges) | 4 | 30 | Tissu ouvert | DEAUVILLE TROUVILLE-SUR-MER |
| RD 513.07 | PR 14.275 (Pont des Belges) | PR 14.654 | 4 | 30 | Tissu ouvert | DEAUVILLE |
| RD 513.08 | PR 14.654 | PR 15.550 | 3 | 100 | Rue en U | DEAUVILLE |
| RD 513.09 | PR 15.550 | PR 16.064 | 4 | 30 | Tissu ouvert | DEAUVILLE TOURGEVILLE |
| RD 513.10 | PR 16.064 | PR 16.744 | 4 | 30 | Tissu ouvert | BENERVILLE-SUR-MER DEAUVILLE TOURGEVILLE |
| RD 513.11 | PR 16.744 | PR 17.380 | 4 | 30 | Tissu ouvert | BENERVILLE-SUR-MER TOURGEVILLE |
| RD 513.12 | PR 17.380 | PR 18.578 | 4 | 30 | Tissu ouvert | BENERVILLE-SUR-MER BLONVILLE-SUR-MER |
| RD 513.13 | PR 18.578 | PR 18.880 | 4 | 30 | Tissu ouvert | BENERVILLE-SUR-MER BLONVILLE-SUR-MER |
| RD 513.14 | PR 18.880 | PR 20.295 | 4 | 30 | Tissu ouvert | BLONVILLE-SUR-MER VILLERS-SUR-MER |
| RD 513.15 | PR 20.295 | PR 22.180 | 4 | 30 | Tissu ouvert | BLONVILLE-SUR-MER VILLERS-SUR-MER |
| RD 513.16 | PR 22.180 | PR 22.378 | 3 | 100 | Rue en U | VILLERS-SUR-MER |
| RD 513.17 | PR 22.378 | PR 23.570 | 4 | 30 | Tissu ouvert | VILLERS-SUR-MER |
| RD 513.18 | PR 23.570 | PR 24.220 | 3 | 100 | Tissu ouvert | AUBERVILLE VILLERS-SUR-MER |
| RD 513.19 | PR 24.220 | PR 24.506 | 3 | 100 | Tissu ouvert | AUBERVILLE VILLERS-SUR-MER |
| RD 513.20 | PR 24.506 | PR 25.085 | 4 | 30 | Tissu ouvert | AUBERVILLE |
| RD 513.21 | PR 25.085 | PR 25.380 | 3 | 100 | Tissu ouvert | AUBERVILLE GONNEVILLE-SUR-MER |
| RD 513.22 | PR 25.380 | PR 25.800 | 3 | 100 | Tissu ouvert | AUBERVILLE GONNEVILLE-SUR-MER |
| RD 513.23 | PR 25.800 | PR 26.570 | 3 | 100 | Tissu ouvert | GONNEVILLE-SUR-MER |
| RD 513.24 | PR 26.570 | PR 28.127 | 3 | 100 | Tissu ouvert | GONNEVILLE-SUR-MER HOULGATE |
| RD 513.25 | PR 28.127 | PR 30.180 | 4 | 30 | Tissu ouvert | HOULGATE |
| RD 513.26 | PR 30.180 | PR 30.460 | 3 | 100 | Tissu ouvert | DIVES-SUR-MER HOULGATE |
| RD 513.27 | PR 30.460 | PR 31.671 | 4 | 30 | Tissu ouvert | DIVES-SUR-MER HOULGATE |
| RD 513.28 | PR 31.671 | PR 33.093 | 4 | 30 | Tissu ouvert | CABOURG DIVES-SUR-MER |
| RD 513.29 | PR 33.093 | PR 35.690 | 4 | 30 | Tissu ouvert | CABOURG VARAVILLE |
| RD 513.30 | PR 35.690 | PR 38.350 | 3 | 100 | Tissu ouvert | CABOURG VARAVILLE |
| RD 513.31 | PR 38.350 | PR 38.900 | 4 | 30 | Tissu ouvert | VARAVILLE |
| RD 513.32 | PR 38.900 | PR 40.650 | 3 | 100 | Tissu ouvert | PETVILLE VARAVILLE |
| RD 513.33 | PR 40.650 | PR 44.700 | 3 | 100 | Tissu ouvert | BAVENT BREVILLE-LES-MONTS PETVILLE |
| RD 513.34 | PR 44.700 | PR 45.531 | 3 | 100 | Tissu ouvert | BAVENT BREVILLE-LES-MONTS ESCOVILLE HEROUILLETTE |
| RD 513.35 | PR 45.531 | PR 46.800 | 3 | 100 | Tissu ouvert | BREVILLE-LES-MONTS ESCOVILLE HEROUILLETTE |
| RD 513.36 | PR 46.800 | PR 48.051 | 3 | 100 | Tissu ouvert | HEROUILLETTE |
| RD 513.37 | PR 48.051 | PR 48.704 | 3 | 100 | Tissu ouvert | HEROUILLETTE |
| RD 513.38 | PR 48.704 | PR 49.500 | 3 | 100 | Tissu ouvert | COLOMBELLES HEROUILLETTE |
| RD 513.39 | PR 49.500 | PR 50.000 | 3 | 100 | Tissu ouvert | COLOMBELLES HEROUILLETTE |
| RD 513.40 | PR 50.000 | PR 50.490 (cf RD228) | 3 | 100 | Tissu ouvert | COLOMBELLES |
| RD 513.41 | PR 50.490 (cf RD228) | PR 51.527 (cf RD403) | 3 | 100 | Tissu ouvert | COLOMBELLES |
| RD 513.42 | PR 51.527 (cf RD403) | PR 52.206 | 3 | 100 | Tissu ouvert | COLOMBELLES |
| RD 513.43 | PR 52.206 | PR 51.500 | 3 | 100 | Tissu ouvert | COLOMBELLES MONDEVILLE |
| RD 513.44 | PR 51.500 | PR 53.350 (cf d 513A) | 3 | 100 | Tissu ouvert | COLOMBELLES MONDEVILLE |
| RD 513.45 | PR 53.350 (cf d 513A) | PR 54.120 (périphérique) | 3 | 100 | Tissu ouvert | MONDEVILLE |
| RD 513.46 (course montalivet) | PR 54.120 (périphérique) | PR 54.600 (limite Caen) | 3 | 100 | Tissu ouvert | CAEN MONDEVILLE |
| RD 513A | PR 53.350 (cf D513) | PR 54.600 | 4 | 30 | Tissu ouvert | CAEN MONDEVILLE |
| RD 514.01 | PR 0.000 | PR 1.250 | 4 | 30 | Tissu ouvert | CABOURG VARAVILLE |
| RD 514.02 | PR 1.250 | PR 2.100 | 4 | 30 | Tissu ouvert | CABOURG VARAVILLE |
| RD 514.03 | PR 2.100 | PR 2.528 | 3 | 100 | Tissu ouvert | VARAVILLE |

| Nom de l'infrastructure routière | Débutant | Finissant | Catégorie de l'infrastructure | Largeur des secteurs affectés par le bruit | Type de tissu | Communes concernées |
|----------------------------------|--------------------|--------------------|-------------------------------|--|---------------|--|
| RD 514.04 | PR 2.528 | PR 3.400 | 4 | 30 | Tissu ouvert | MERVILLE-FRANCEVILLE-PLAGE VARAVILLE |
| RD 514.05 | PR 3.400 | PR 3.773 | 4 | 30 | Tissu ouvert | MERVILLE-FRANCEVILLE-PLAGE VARAVILLE |
| RD 514.06 | PR 3.773 | PR 4.750 | 3 | 100 | Tissu ouvert | MERVILLE-FRANCEVILLE-PLAGE |
| RD 514.07 | PR 4.750 | PR 7.390 | 4 | 30 | Tissu ouvert | MERVILLE-FRANCEVILLE-PLAGE |
| RD 514.08 | PR 7.390 | PR 8.200 | 3 | 100 | Tissu ouvert | MERVILLE-FRANCEVILLE-PLAGE SALLENELLES |
| RD 514.09 | PR 8.200 | PR 8.587 | 3 | 100 | Tissu ouvert | MERVILLE-FRANCEVILLE-PLAGE SALLENELLES |
| RD 514.10 | PR 8.587 | PR 9.320 | 4 | 30 | Tissu ouvert | SALLENELLES |
| RD 514.11 | PR 9.320 | PR 9.800 | 3 | 100 | Tissu ouvert | AMFREVILLE SALLENELLES |
| RD 514.12 | PR 9.800 | PR 11.800 | 3 | 100 | Tissu ouvert | AMFREVILLE RANVILLE SALLENELLES |
| RD 514.13 | PR 11.800 | PR 13.000 | 3 | 100 | Tissu ouvert | AMFREVILLE RANVILLE |
| RD 514.14 | PR 13.000 | PR 14.000 | 3 | 100 | Tissu ouvert | BENOUVILLE RANVILLE |
| RD 514.15 | PR 14.000 | PR 14.400 | 4 | 30 | Tissu ouvert | BENOUVILLE |
| RD 514.16 | PR 14.400 | PR 17.140 | 3 | 100 | Tissu ouvert | BENOUVILLE OUISTREHAM |
| RD 514.17 | PR 17.140 | PR 17.523 | 4 | 30 | Tissu ouvert | OUISTREHAM |
| RD 514.18 | PR 17.523 | PR 19.180 (cf D84) | 4 | 30 | Tissu ouvert | OUISTREHAM |
| RD 514.19 | PR 19.180 (cf D84) | PR 20.500 | 4 | 30 | Tissu ouvert | COLLEVILLE-MONTGOMERY OUISTREHAM |
| RD 514.20 | PR 20.500 | PR 21.320 | 4 | 30 | Tissu ouvert | COLLEVILLE-MONTGOMERY HERMANVILLE-SUR-MER OUISTREHAM |
| RD 514.21 | PR 21.320 | PR 23.136 | 4 | 30 | Tissu ouvert | COLLEVILLE-MONTGOMERY HERMANVILLE-SUR-MER LION-SUR-MER |
| RD 514.22 | PR 23.136 | PR 24.484 | 4 | 30 | Tissu ouvert | HERMANVILLE-SUR-MER LION-SUR-MER |
| RD 514.23 | PR 24.484 | PR 26.000 | 3 | 100 | Tissu ouvert | LION-SUR-MER LUC-SUR-MER |
| RD 514.24 | PR 26.000 | PR 27.580 | 4 | 30 | Tissu ouvert | LANGRUNE-SUR-MER LION-SUR-MER LUC-SUR-MER |
| RD 514.25 | PR 27.580 | PR 28.500 (cf D84) | 4 | 30 | Tissu ouvert | LANGRUNE-SUR-MER |
| RD 514.26 | PR 28.500 (cf D84) | PR 31.380 (cf D78) | 4 | 30 | Tissu ouvert | BERNIERES-SUR-MER LANGRUNE-SUR-MER SAINT-AUBIN-SUR-MER |
| RD 514.27 | PR 31.380 (cf D78) | PR 33.622 | 4 | 30 | Tissu ouvert | BERNIERES-SUR-MER COURSEULLES-SUR-MER |
| RD 514.28 | PR 33.622 | PR 34.240 | 3 | 100 | Tissu ouvert | BERNIERES-SUR-MER COURSEULLES-SUR-MER |
| RD 514.29 | PR 34.240 | PR 36.887 | 4 | 30 | Tissu ouvert | COURSEULLES-SUR-MER GRAYE-SUR-MER |
| RD 515.01 | PR 0.000 | PR 1.200 | 2 | 250 | Tissu ouvert | BENOUVILLE BLAINVILLE-SUR-ORNE |
| RD 515.02 | PR 1.200 | PR 3.950 | 2 | 250 | Tissu ouvert | BENOUVILLE BLAINVILLE-SUR-ORNE HEROUVILLE-SAINT-CLAIR |
| RD 515.03 | PR 3.950 | PR 5.172 | 2 | 250 | Tissu ouvert | BLAINVILLE-SUR-ORNE HEROUVILLE-SAINT-CLAIR |
| RD 515.04 | PR 5.172 | PR 7.280 | 2 | 250 | Tissu ouvert | CAEN HEROUVILLE-SAINT-CLAIR |
| RD 519.01 | PR 0.000 | PR 2.300 | 3 | 100 | Tissu ouvert | LA VESPIERE-FRIARDEL ORBEC |
| RD 519.02 | PR 2.300 | PR 5.285 | 3 | 100 | Tissu ouvert | LA VESPIERE-FRIARDEL ORBEC |
| RD 519.03 | PR 5.285 | PR 5.920 | 4 | 30 | Tissu ouvert | ORBEC |
| RD 519.04 | PR 5.920 | PR 7.400 | 3 | 100 | Tissu ouvert | ORBEC SAINT-MARTIN-DE-BIENFAITE-LA-CRESSONNIERE |
| RD 519.05 | PR 7.400 | PR 8.390 | 4 | 30 | Tissu ouvert | SAINT-MARTIN-DE-BIENFAITE-LA-CRESSONNIERE |
| RD 519.06 | PR 8.390 | PR 10.170 | 3 | 100 | Tissu ouvert | SAINT-MARTIN-DE-BIENFAITE-LA-CRESSONNIERE VALORBIQUET |
| RD 519.07 | PR 10.170 | PR 11.020 | 4 | 30 | Tissu ouvert | VALORBIQUET |
| RD 519.08 | PR 11.020 | PR 12.300 | 3 | 100 | Tissu ouvert | VALORBIQUET |
| RD 519.09 | PR 12.300 | PR 13.400 | 3 | 100 | Tissu ouvert | SAINT-DENIS-DE-MAILLOC VALORBIQUET |
| RD 519.10 | PR 13.400 | PR 14.020 | 3 | 100 | Tissu ouvert | SAINT-DENIS-DE-MAILLOC SAINT-MARTIN-DE-MAILLOC VALORBIQUET |
| RD 519.11 | PR 14.020 | PR 14.422 | 4 | 30 | Tissu ouvert | SAINT-DENIS-DE-MAILLOC |
| RD 519.12 | PR 14.422 | PR 16.000 | 3 | 100 | Tissu ouvert | LE MESNIL-GUILLAUME SAINT-DENIS-DE-MAILLOC SAINT-MARTIN-DE-MAILLOC |

14

| Nom de l'infrastructure routière | Débutant | Finissant | Catégorie de l'infrastructure | Largeur des secteurs affectés par le bruit | Type de tissu | Communes concernées |
|----------------------------------|---------------------------------|---------------------------------|-------------------------------|--|---------------|---|
| RD 519.13 | PR 16.000 | PR 16.675 | 4 | 30 | Tissu ouvert | LE MESNIL-GUILLAUME SAINT-MARTIN-DE-MALLOCC |
| RD 519.14 | PR 16.675 | PR 17.150 | 3 | 100 | Tissu ouvert | GLOS LE MESNIL-GUILLAUME |
| RD 519.15 | PR 17.150 | PR 17.813 | 3 | 100 | Tissu ouvert | GLOS LE MESNIL-GUILLAUME |
| RD 519.16 | PR 17.813 | PR 18.935 | 4 | 30 | Tissu ouvert | GLOS |
| RD 519.17 | PR 18.935 | PR 18.622 | 3 | 100 | Tissu ouvert | BEUVILLERS GLOS |
| RD 519.18 | PR 19.622 | PR 20.950 | 4 | 30 | Tissu ouvert | BEUVILLERS GLOS LISIEUX |
| RD 519.19 | PR 20.950 | PR 21.433 | 3 | 100 | Tissu ouvert | BEUVILLERS LISIEUX |
| RD 519.20 | PR 21.433 | PR 22.890 (cf RD 267) | 4 | 30 | Tissu ouvert | LISIEUX |
| RD 524.01 | PR 10.410 (Cf rue du 11 Nov) | PR 10.790 (Cf rue Turpin) | 4 | 30 | Tissu ouvert | VIRE-NORMANDIE |
| RD 524.02 | PR 10.790 (Cf rue Turpin) | PR 10.920 (Cf rue des Déportés) | 4 | 30 | Tissu ouvert | VIRE-NORMANDIE |
| RD 524.03 | PR 10.920 (Cf rue des Déportés) | PR 11.000 (Place du 6 Juin) | 3 | 100 | Rue en U | VIRE-NORMANDIE |
| RD 524.04 | PR 11.000 (Place du 6 Juin) | PR 11.150 (Cf rue d'aigneaux) | 3 | 100 | Rue en U | VIRE-NORMANDIE |
| RD 524.05 | PR 11.150 (Cf rue A. Halbout) | PR 11.350 | 3 | 100 | Rue en U | VIRE-NORMANDIE |
| RD 524.06 | PR 11.350 | PR 11.500 (Cf rue Girard) | 3 | 100 | Rue en U | VIRE-NORMANDIE |
| RD 524.07 | PR 11.500 (Cf rue Girard) | PR 11.780 | 3 | 100 | Rue en U | VIRE-NORMANDIE |
| RD 524.08 | PR 11.780 | PR 11.920 (rue J.B. Duhamel) | 4 | 30 | Tissu ouvert | VIRE-NORMANDIE |
| RD 524.09 | PR 11.920 (Rue J.B. Duhamel) | PR 12.570 (cf D52) | 4 | 30 | Tissu ouvert | VIRE-NORMANDIE |
| RD 524.10 | PR 12.570 (cf D52) | PR 12.890 (Place de Marilly) | 3 | 100 | Rue en U | VIRE-NORMANDIE |
| RD 524.11 | PR 12.890 (Place de Marilly) | PR 13.590 (cf D185A) | 4 | 30 | Tissu ouvert | VIRE-NORMANDIE |
| RD 524.12 | PR 13.590 (cf D185A) | PR 15.490 | 3 | 100 | Tissu ouvert | VIRE-NORMANDIE |
| RD 524.13 | PR 15.490 | PR 16.150 | 3 | 100 | Tissu ouvert | VIRE-NORMANDIE |
| RD 524.14 | PR 16.150 | PR 16.925 | 3 | 100 | Tissu ouvert | NOUES DE SIENNE VIRE-NORMANDIE |
| RD 524.15 | PR 16.925 | PR 17.390 | 3 | 100 | Tissu ouvert | NOUES DE SIENNE VIRE-NORMANDIE |
| RD 524.16 | PR 17.390 | PR 18.000 | 3 | 100 | Tissu ouvert | NOUES DE SIENNE |
| RD 524.17 | PR 18.000 | PR 19.500 | 3 | 100 | Tissu ouvert | NOUES DE SIENNE |
| RD 524.18 | PR 19.500 | PR 20.500 | 3 | 100 | Tissu ouvert | NOUES DE SIENNE |
| RD 524.19 | PR 20.500 | PR 22.555 | 3 | 100 | Tissu ouvert | NOUES DE SIENNE NOUES DE SIENNE |
| RD 524.20 | PR 22.555 | PR 23.300 | 3 | 100 | Tissu ouvert | NOUES DE SIENNE |
| RD 524.21 | PR 23.300 | PR 23.840 | 4 | 30 | Tissu ouvert | NOUES DE SIENNE |
| RD 524.22 | PR 23.840 | PR 23.970 | 3 | 100 | Rue en U | NOUES DE SIENNE |
| RD 524.23 | PR 23.970 | PR 24.130 | 4 | 30 | Rue en U | NOUES DE SIENNE |
| RD 524.24 | PR 24.130 | PR 24.380 | 3 | 100 | Rue en U | NOUES DE SIENNE |
| RD 524.25 | PR 24.380 | PR 24.850 | 4 | 30 | Tissu ouvert | NOUES DE SIENNE |
| RD 524.26 | PR 24.850 | PR 26.800 | 3 | 100 | Tissu ouvert | NOUES DE SIENNE |
| RD 524.27 | PR 26.800 | PR 27.230 | 3 | 100 | Tissu ouvert | NOUES DE SIENNE NOUES DE SIENNE |
| RD 524.28 | PR 27.230 | PR 27.430 | 3 | 100 | Tissu ouvert | NOUES DE SIENNE |
| RD 524.29 | PR 27.430 | PR 28.600 | 3 | 100 | Tissu ouvert | NOUES DE SIENNE |
| RD 524.30 | PR 28.600 | PR 29.270 | 4 | 30 | Tissu ouvert | NOUES DE SIENNE SAINT-AUBIN-DES-BOIS |
| RD 524.31 | PR 29.270 | PR 30.000 | 3 | 100 | Tissu ouvert | NOUES DE SIENNE SAINT-AUBIN-DES-BOIS |
| RD 524.32 | PR 30.000 | PR 32.918 | 3 | 100 | Tissu ouvert | SAINT-AUBIN-DES-BOIS |
| RD 562.01 | PR 0.000 | PR 0.195 | 3 | 100 | Tissu ouvert | CONDE-EN-NORMANDIE |
| RD 562.02 | PR 0.195 | PR 1.250 (cf D511) | 4 | 30 | Tissu ouvert | CONDE-EN-NORMANDIE |
| RD 562.03 (rue St Martin) | PR 1.250 (cf D511) | PR 1.900 (cf D512) | 3 | 100 | Rue en U | CONDE-EN-NORMANDIE |
| RD 562.04 (ave de Verdun) | PR 1.900 (cf RD 512) | PR 2.370 (cf RD 511) | 3 | 100 | Rue en U | CONDE-EN-NORMANDIE |
| RD 562.05 | PR 2.370 (cf RD 511) | PR 2.800 | 4 | 30 | Tissu ouvert | CONDE-EN-NORMANDIE |
| RD 562.06 | PR 2.800 | PR 3.180 (Limite d'agglo) | 4 | 30 | Tissu ouvert | CONDE-EN-NORMANDIE |
| RD 562.07 | PR 3.180 (Limite d'agglo) | PR 3.945 | 3 | 100 | Tissu ouvert | CONDE-EN-NORMANDIE SAINT-DENIS-DE-MERE |
| RD 562.08 | PR 3.945 | PR 4.730 | 3 | 100 | Tissu ouvert | CONDE-EN-NORMANDIE SAINT-DENIS-DE-MERE |
| RD 562.09 | PR 4.730 | PR 5.450 | 4 | 30 | Tissu ouvert | SAINT-DENIS-DE-MERE |
| RD 562.10 | PR 5.450 | PR 6.245 | 3 | 100 | Tissu ouvert | CLECY SAINT-DENIS-DE-MERE |
| RD 562.11 | PR 6.245 | PR 7.241 | 3 | 100 | Tissu ouvert | CLECY SAINT-DENIS-DE-MERE |
| RD 562.12 | PR 7.241 | PR 8.500 | 3 | 100 | Tissu ouvert | CLECY |
| RD 562.13 | PR 8.500 | PR 11.111 | 3 | 100 | Tissu ouvert | CLECY |
| RD 562.14 | PR 11.111 | PR 13.525 | 3 | 100 | Tissu ouvert | CLECY SAINT-REMY |
| RD 562.15 | PR 13.525 | PR 14.210 | 3 | 100 | Tissu ouvert | CLECY SAINT-REMY |
| RD 562.16 | PR 14.210 | PR 14.500 | 4 | 30 | Tissu ouvert | SAINT-REMY |
| RD 562.17 | PR 14.500 | PR 15.230 | 4 | 30 | Tissu ouvert | SAINT-REMY |
| RD 562.18 | PR 15.230 | PR 15.790 | 4 | 30 | Tissu ouvert | SAINT-REMY |
| RD 562.19 | PR 15.790 | PR 17.765 | 3 | 100 | Tissu ouvert | CULEY-LE-PATRY LE HOM SAINT-LAMBERT SAINT-REMY |

| Nom de l'infrastructure routière | Débutant | Finissant | Catégorie de l'infrastructure | Largeur des secteurs affectés par le bruit | Type de tissu | Communes concernées |
|----------------------------------|-----------------------------|-----------------------------|-------------------------------|--|---------------|--|
| RD 562.20 | PR 17.765 | PR 18.000 | 4 | 30 | Tissu ouvert | ESSON LE HOM SAINT-REMY |
| RD 562.21 | PR 18.000 | PR 18.200 | 3 | 100 | Tissu ouvert | ESSON LE HOM |
| RD 562.22 | PR 18.200 | PR 20.000 | 3 | 100 | Tissu ouvert | ESSON LE HOM |
| RD 562.23 | PR 20.000 | PR 20.500 | 3 | 100 | Tissu ouvert | ESSON LE HOM |
| RD 562.24 | PR 20.500 | PR 20.950 | 4 | 30 | Tissu ouvert | ESSON LE HOM |
| RD 562.25 | PR 20.950 | PR 21.520 | 3 | 100 | Rue en U | LE HOM |
| RD 562.26 | PR 21.520 | PR 21.960 | 4 | 30 | Tissu ouvert | LE HOM |
| RD 562.27 | PR 21.960 | PR 22.270 | 3 | 100 | Tissu ouvert | CROISILLES LE HOM |
| RD 562.28 | PR 22.270 | PR 24.455 | 3 | 100 | Tissu ouvert | CROISILLES LE HOM |
| RD 562.29 | PR 24.455 | PR 25.025 | 4 | 30 | Tissu ouvert | CROISILLES |
| RD 562.30 | PR 25.025 | PR 26.125 | 3 | 100 | Tissu ouvert | CROISILLES LES MOUTIERS-EN-CINGLAIS |
| RD 562.31 | PR 26.125 | PR 28.750 | 3 | 100 | Tissu ouvert | CROISILLES GRIMBOSO LES MOUTIERS-EN-CINGLAIS SAINT-LAURENT-DE-CONDEL |
| RD 562.32 | PR 28.750 | PR 31.380 | 3 | 100 | Tissu ouvert | BOULON GRIMBOSO LES MOUTIERS-EN-CINGLAIS MUTRECY SAINT-LAURENT-DE-CONDEL |
| RD 562.33 | PR 31.380 | PR 33.710 (cf D 562A) | 3 | 100 | Tissu ouvert | BOULON MUTRECY SAINT-LAURENT-DE-CONDEL |
| RD 562.34 | PR 33.710 (cf D 562A) | PR 34.318 | 3 | 100 | Tissu ouvert | BOULON LAIZE CLINCHAMPS |
| RD 562.35 | PR 34.318 | PR 34.828 | 3 | 100 | Tissu ouvert | BOULON FRESNEY-LE-PUCEUX LAIZE CLINCHAMPS |
| RD 562.36 | PR 34.828 | PR 36.197 | 3 | 100 | Tissu ouvert | BOULON FONTENAY-LE-MARMION FRESNEY-LE-PUCEUX LAIZE CLINCHAMPS |
| RD 562.37 | PR 36.197 | PR 38.402 | 3 | 100 | Tissu ouvert | FONTENAY-LE-MARMION FRESNEY-LE-PUCEUX SAINT-MARTIN-DE-FONTENAY |
| RD 562.38D | PR 38.402 | PR 40.461 | 3 | 100 | Tissu ouvert | FONTENAY-LE-MARMION SAINT-MARTIN-DE-FONTENAY |
| RD 562.38G | PR 38.402 | PR 40.461 | 3 | 100 | Tissu ouvert | FONTENAY-LE-MARMION SAINT-MARTIN-DE-FONTENAY |
| RD 562.39 | PR 40.461 | PR 43.500 | 3 | 100 | Tissu ouvert | IFS SAINT-MARTIN-DE-FONTENAY |
| RD 562.40 | PR 43.500 | PR 43.636 | 3 | 100 | Tissu ouvert | FLEURY-SUR-ORNE IFS SAINT-MARTIN-DE-FONTENAY |
| RD 562.41 | PR 43.636 | PR 44.466 | 3 | 100 | Tissu ouvert | FLEURY-SUR-ORNE IFS SAINT-MARTIN-DE-FONTENAY |
| RD 562A.01 | PR 34.838 | PR 34.838 | 3 | 100 | Tissu ouvert | BOULON LAIZE CLINCHAMPS |
| RD 562A.02 | PR 34.838 | PR 35.579 | 4 | 30 | Tissu ouvert | LAIZE CLINCHAMPS |
| RD 562A.03 | PR 35.579 | PR 35.627 | 3 | 100 | Tissu ouvert | FONTENAY-LE-MARMION LAIZE CLINCHAMPS MAY-SUR-ORNE |
| RD 562A.04 | PR 35.627 | PR 37.060 | 3 | 100 | Tissu ouvert | FONTENAY-LE-MARMION LAIZE CLINCHAMPS MAY-SUR-ORNE |
| RD 562A.05 | PR 37.060 | PR 37.650 | 4 | 30 | Tissu ouvert | MAY-SUR-ORNE |
| RD 562A.06 | PR 37.650 | PR 38.000 | 4 | 30 | Tissu ouvert | MAY-SUR-ORNE SAINT-MARTIN-DE-FONTENAY |
| RD 562A.07 | PR 38.000 | PR 38.565 | 3 | 100 | Tissu ouvert | MAY-SUR-ORNE SAINT-MARTIN-DE-FONTENAY |
| RD 562A.08 | PR 38.565 | PR 39.234 | 4 | 30 | Tissu ouvert | SAINT-MARTIN-DE-FONTENAY |
| RD 562A.09 | PR 39.234 | PR 39.245 | 4 | 30 | Tissu ouvert | SAINT-ANDRE-SUR-ORNE SAINT-MARTIN-DE-FONTENAY |
| RD 562A.10 | PR 39.245 | PR 40.845 | 3 | 100 | Tissu ouvert | FLEURY-SUR-ORNE SAINT-ANDRE-SUR-ORNE SAINT-MARTIN-DE-FONTENAY |
| RD 562A.11 | PR 40.845 | PR 41.500 (Bd Périphérique) | 2 | 250 | Tissu ouvert | FLEURY-SUR-ORNE |
| RD 562A.12 | PR 41.500 (Bd Périphérique) | PR 41.953 | 3 | 100 | Tissu ouvert | FLEURY-SUR-ORNE |
| RD 562A.13 | PR 41.953 | PR 42.422 | 3 | 100 | Tissu ouvert | FLEURY-SUR-ORNE |
| RD 562A.14 | PR 42.422 | PR 44.395 (limite Caen) | 4 | 30 | Tissu ouvert | CAEN FLEURY-SUR-ORNE |

16

| Nom de l'infrastructure routière | Débutant | Finissant | Catégorie de l'infrastructure | Largeur des secteurs affectés par le bruit | Type de tissu | Communes concernées |
|----------------------------------|-------------------------------|-------------------------------|-------------------------------|--|---------------|--|
| RD 572.01 | PR 0.000 | PR 6.200 | 3 | 100 | Tissu ouvert | LITTEAU MONTFIQUET |
| RD 572.02 | PR 6.200 | PR 6.856 (l'embranchement) | 3 | 100 | Tissu ouvert | BALLEROY-SUR-DROME MONTFIQUET |
| RD 572.03 | PR 6.856 (l'embranchement) | PR 8.103 | 3 | 100 | Tissu ouvert | BALLEROY-SUR-DROME MONTFIQUET |
| RD 572.04 | PR 8.103 | PR 8.319 | 3 | 100 | Tissu ouvert | BALLEROY-SUR-DROME |
| RD 572.05 | PR 8.319 | PR 8.051 | 4 | 30 | Tissu ouvert | BALLEROY-SUR-DROME |
| RD 572.06 | PR 8.051 | PR 9.208 | 3 | 100 | Tissu ouvert | BALLEROY-SUR-DROME |
| RD 572.07 | PR 9.208 | PR 10.660 | 3 | 100 | Tissu ouvert | BALLEROY-SUR-DROME LE TRONQUAY |
| RD 572.08 | PR 10.660 | PR 11.740 | 3 | 100 | Tissu ouvert | BALLEROY-SUR-DROME LE TRONQUAY |
| RD 572.09 | PR 11.740 | PR 12.904 | 4 | 30 | Tissu ouvert | LE TRONQUAY NORON-LA-POTERIE |
| RD 572.10 | PR 12.904 | PR 12.961 | 4 | 30 | Tissu ouvert | LE TRONQUAY NORON-LA-POTERIE |
| RD 572.11 | PR 12.961 | PR 14.416 | 4 | 30 | Tissu ouvert | LE TRONQUAY NORON-LA-POTERIE |
| RD 572.12 | PR 14.416 | PR 14.820 | 3 | 100 | Tissu ouvert | AGY NORON-LA-POTERIE |
| RD 572.13 | PR 14.820 | PR 15.040 | 3 | 100 | Tissu ouvert | AGY NORON-LA-POTERIE |
| RD 572.14 | PR 15.040 | PR 15.793 | 3 | 100 | Tissu ouvert | AGY NORON-LA-POTERIE SUBLES |
| RD 572.15 | PR 15.793 | PR 16.600 | 3 | 100 | Tissu ouvert | AGY ARGANCHY SUBLES |
| RD 572.16 | PR 16.600 | PR 17.250 | 3 | 100 | Tissu ouvert | ARGANCHY SUBLES |
| RD 572.17 | PR 17.250 | PR 17.540 | 3 | 100 | Tissu ouvert | ARGANCHY SAINT-LOUP-HORS SUBLES |
| RD 572.18 | PR 17.540 | PR 18.050 | 3 | 100 | Tissu ouvert | GUERON SAINT-LOUP-HORS SUBLES |
| RD 572.19 | PR 18.050 | PR 18.950 | 3 | 100 | Tissu ouvert | GUERON SAINT-LOUP-HORS |
| RD 572.20 | PR 18.950 | PR 20.245 | 3 | 100 | Tissu ouvert | BAYEUX GUERON SAINT-LOUP-HORS |
| RD 572.21 | PR 20.245 | PR 20.554 | 3 | 100 | Tissu ouvert | BAYEUX SAINT-LOUP-HORS |
| RD 572.22 | PR 20.554 | PR 20.934 (Cf rue de st Loup) | 4 | 30 | Tissu ouvert | BAYEUX |
| RD 572.23 | PR 20.934 (Cf rue de st Loup) | PR 21.353 (Rd Pt d'Ornano) | 4 | 30 | Tissu ouvert | BAYEUX |
| RD 572.24 | PR 21.353 (Rd Pt d'Ornano) | PR 21.770 (Cf rue de Crémel) | 4 | 30 | Tissu ouvert | BAYEUX |
| RD 572.25 | PR 21.770 (Cf rue de Crémel) | PR 22.292 (Rd Pt Eisenhower) | 4 | 30 | Tissu ouvert | BAYEUX |
| RD 577.01 | PR 0.000 | PR 1.000 | 3 | 100 | Tissu ouvert | SEULLINE |
| RD 577.02 | PR 1.000 | PR 1.863 | 3 | 100 | Tissu ouvert | DIALAN SUR CHAINE SEULLINE |
| RD 577.03 | PR 1.863 | PR 3.900 | 3 | 100 | Tissu ouvert | DIALAN SUR CHAINE SEULLINE |
| RD 577.04 | PR 3.900 | PR 3.814 | 4 | 30 | Tissu ouvert | DIALAN SUR CHAINE |
| RD 577.05 | PR 3.814 | PR 6.850 | 3 | 100 | Tissu ouvert | DIALAN SUR CHAINE |
| RD 577.06 | PR 6.850 | PR 7.013 | 3 | 100 | Tissu ouvert | BREMOY DIALAN SUR CHAINE |
| RD 577.07 | PR 7.013 | PR 7.800 | 3 | 100 | Tissu ouvert | BREMOY DIALAN SUR CHAINE LES MONTS D'AUNAY |
| RD 577.08 | PR 7.800 | PR 8.140 | 3 | 100 | Tissu ouvert | DIALAN SUR CHAINE |
| RD 577.09 | PR 8.140 | PR 8.800 | 3 | 100 | Tissu ouvert | DIALAN SUR CHAINE |
| RD 577.10 | PR 8.800 | PR 9.600 | 3 | 100 | Tissu ouvert | DIALAN SUR CHAINE SOULEUVRE-EN-BOCAGE |
| RD 577.11 | PR 9.600 | PR 10.265 | 3 | 100 | Tissu ouvert | DIALAN SUR CHAINE SOULEUVRE-EN-BOCAGE |
| RD 577.12 | PR 10.265 | PR 10.690 | 4 | 30 | Tissu ouvert | DIALAN SUR CHAINE SOULEUVRE-EN-BOCAGE |
| RD 577.13 | PR 10.690 | PR 13.670 | 3 | 100 | Tissu ouvert | SOULEUVRE-EN-BOCAGE |
| RD 577.14 | PR 13.670 | PR 14.985 | 3 | 100 | Tissu ouvert | SOULEUVRE-EN-BOCAGE |
| RD 577.15 | PR 14.985 | PR 15.745 | 3 | 100 | Tissu ouvert | SOULEUVRE-EN-BOCAGE |
| RD 577.16 | PR 15.745 | PR 17.135 | 3 | 100 | Tissu ouvert | SOULEUVRE-EN-BOCAGE |
| RD 577.17 | PR 17.135 | PR 17.800 | 3 | 100 | Tissu ouvert | SOULEUVRE-EN-BOCAGE |
| RD 577.18 | PR 17.800 | PR 18.920 | 3 | 100 | Tissu ouvert | SOULEUVRE-EN-BOCAGE |
| RD 577.19 | PR 18.920 | PR 19.340 | 4 | 30 | Tissu ouvert | SOULEUVRE-EN-BOCAGE |
| RD 577.20 | PR 19.340 | PR 19.655 | 3 | 100 | Tissu ouvert | SOULEUVRE-EN-BOCAGE |
| RD 577.21 | PR 19.655 | PR 21.240 | 3 | 100 | Tissu ouvert | SOULEUVRE-EN-BOCAGE |
| RD 577.22 | PR 21.240 | PR 22.200 | 3 | 100 | Tissu ouvert | SOULEUVRE-EN-BOCAGE |
| RD 577.23 | PR 22.200 | PR 23.000 | 3 | 100 | Tissu ouvert | SOULEUVRE-EN-BOCAGE |
| RD 577.24 | PR 23.000 | PR 23.440 | 3 | 100 | Tissu ouvert | SOULEUVRE-EN-BOCAGE VIRE-NORMANDIE |

| Nom de l'infrastructure routière | Débutant | Finissant | Catégorie de l'infrastructure | Largeur des secteurs affectés par le bruit | Type de tissu | Communes concernées |
|----------------------------------|-------------------------------|---------------------------------|-------------------------------|--|---------------|---|
| RD 577.25 | PR 23.440 | PR 24.500 | 3 | 100 | Tissu ouvert | SOULEUVRE-EN-BOCAGE |
| RD 577.26 | PR 24.500 | PR 25.400 | 3 | 100 | Tissu ouvert | VIRE-NORMANDIE |
| RD 577.27 | PR 25.400 | PR26.140 | 3 | 100 | Tissu ouvert | VIRE-NORMANDIE |
| RD 577.28 | PR26.140 | PR 26.700 | 4 | 30 | Tissu ouvert | VIRE-NORMANDIE |
| RD 577.29 | PR 26.700 | PR 27.770 (Cf D109) | 4 | 30 | Tissu ouvert | VIRE-NORMANDIE |
| RD 577.30 | PR 27.770 (Cf D109) | PR 28.800 (Cf D524) | 3 | 100 | Tissu ouvert | VIRE-NORMANDIE |
| RD 577.31 | PR 28.800 (Cf D524) | PR 28.950 (Cf rue aux fevres) | 3 | 100 | Rue en U | VIRE-NORMANDIE |
| RD 577.32 | PR 28.950 (Cf rue aux fevres) | PR 29.1030 | 3 | 100 | Rue en U | VIRE-NORMANDIE |
| RD 577.33 | PR 29.1030 | PR 29.000 | 3 | 100 | Rue en U | VIRE-NORMANDIE |
| RD 577.34 | PR 29.000 | PR 29.114 (Place st Anne) | 3 | 100 | Rue en U | VIRE-NORMANDIE |
| RD 577.35 | PR 29.114 (Place st Anne) | PR 29.575 | 4 | 30 | Tissu ouvert | VIRE-NORMANDIE |
| RD 577.36 | PR 29.575 | PR 30.100 (Cf RD76) | 4 | 30 | Tissu ouvert | VIRE-NORMANDIE |
| RD 577.37 | PR 30.100 (Cf RD76) | PR 30.380 (Limite de d'agglom.) | 4 | 30 | Tissu ouvert | VIRE-NORMANDIE |
| RD 577.38 | PR 30.380 | PR 30.770 | 4 | 30 | Tissu ouvert | VIRE-NORMANDIE |
| RD 577.39 | PR 30.770 | PR 32.800 | 3 | 100 | Tissu ouvert | VIRE-NORMANDIE |
| RD 577.40 | PR 32.800 | PR 33.360 | 4 | 30 | Tissu ouvert | VIRE-NORMANDIE |
| RD 577.41 | PR 33.360 | PR 34.300 | 3 | 100 | Tissu ouvert | VIRE-NORMANDIE |
| RD 577.42 | PR 34.300 | PR 36.650 | 3 | 100 | Tissu ouvert | VIRE-NORMANDIE |
| RD 577A.01 | Cf rue d'Aunay | Cf rue Abbey J. Porquet | 4 | 30 | Tissu ouvert | VIRE-NORMANDIE |
| RD 577A.02 | Cf rue Abbey J. Porquet | Cf rue Morgan | 3 | 100 | Rue en U | VIRE-NORMANDIE |
| RD 577A.03 | Cf rue Morgan | Cf rue d'Aigneaux | 3 | 100 | Rue en U | VIRE-NORMANDIE |
| RD 578.01 | PR 0.000 | PR 0.390 | 4 | 30 | Tissu ouvert | LA RIVIERE-SAINT-SAUVEUR |
| RD 578.02 | PR 0.390 | PR 1.000 | 3 | 100 | Tissu ouvert | HONFLEUR LA RIVIERE-SAINT-SAUVEUR |
| RD 578.03 | PR 1.000 | PR 1.580 | 3 | 100 | Tissu ouvert | HONFLEUR LA RIVIERE-SAINT-SAUVEUR |
| RD 578.04 | PR 1.580 | PR 2.445 | 3 | 100 | Tissu ouvert | HONFLEUR GONNEVILLE-SUR-HONFLEUR |
| RD 578.05 | PR 2.445 | PR 2.868 | 3 | 100 | Tissu ouvert | HONFLEUR GONNEVILLE-SUR-HONFLEUR |
| RD 578.06 | PR 2.868 | PR 5.370 | 3 | 100 | Tissu ouvert | HONFLEUR FOURNEVILLE GONNEVILLE-SUR-HONFLEUR SAINT-GATIEN-DES-BOIS |
| RD 578.07 | PR 5.370 | PR 6.341 (Cf RD 579A) | 3 | 100 | Tissu ouvert | FOURNEVILLE GONNEVILLE-SUR-HONFLEUR SAINT-GATIEN-DES-BOIS |
| RD 578.08 | PR 6.341 (Cf RD 579A) | PR 10.000 | 3 | 100 | Tissu ouvert | SAINT-GATIEN-DES-BOIS |
| RD 578.09 | PR 10.000 | PR 11.220 | 3 | 100 | Tissu ouvert | SAINT-GATIEN-DES-BOIS |
| RD 578.10 | PR 11.220 | PR 11.845 | 3 | 100 | Tissu ouvert | TOURVILLE-EN-AUGE SAINT-GATIEN-DES-BOIS |
| RD 578.11 | PR 11.845 | PR 12.500 | 4 | 30 | Tissu ouvert | TOURVILLE-EN-AUGE |
| RD 578.12 | PR 12.500 | PR 13.200 | 3 | 100 | Tissu ouvert | COUDRAY-RABUT TOURVILLE-EN-AUGE |
| RD 578.13 | PR 13.200 | PR 15.350 | 3 | 100 | Tissu ouvert | COUDRAY-RABUT PONT-L'EVÊQUE TOURVILLE-EN-AUGE |
| RD 578.14 | PR 15.350 | PR 15.657 (Place du Calvaire) | 4 | 30 | Tissu ouvert | COUDRAY-RABUT PONT-L'EVÊQUE |
| RD 578.15 | PR 15.657 Place du Calvaire | PR 16.275 Limite d'agglom. | 3 | 100 | Rue en U | PONT-L'EVÊQUE |
| RD 578.16 | PR 16.275 | PR 17.385 | 3 | 100 | Tissu ouvert | PONT-L'EVÊQUE SAINT-JULIEN-SUR-CALONNE |
| RD 578.17 | PR 17.385 | PR 18.000 | 3 | 100 | Tissu ouvert | PONT-L'EVÊQUE SAINT-JULIEN-SUR-CALONNE |
| RD 578.18 | PR 18.000 | PR 18.600 | 3 | 100 | Tissu ouvert | SAINT-JULIEN-SUR-CALONNE |
| RD 578.19 | PR 18.600 | PR 18.800 | 3 | 100 | Tissu ouvert | MANNEVILLE-LA-PIPARD SAINT-JULIEN-SUR-CALONNE |
| RD 578.20 | PR 18.800 | PR 18.950 | 3 | 100 | Tissu ouvert | MANNEVILLE-LA-PIPARD SAINT-JULIEN-SUR-CALONNE |
| RD 578.21 | PR 18.950 | PR 19.100 | 3 | 100 | Tissu ouvert | MANNEVILLE-LA-PIPARD SAINT-JULIEN-SUR-CALONNE |
| RD 578.22 | PR 19.100 | PR 21.000 | 3 | 100 | Tissu ouvert | FIERVILLE-LES-PARCS MANNEVILLE-LA-PIPARD |
| RD 578.23 | PR 21.000 | PR 23.000 | 3 | 100 | Tissu ouvert | FIERVILLE-LES-PARCS LE BREUIL-EN-AUGE MANNEVILLE-LA-PIPARD |
| RD 578.24 | PR 23.000 | PR 23.410 | 3 | 100 | Tissu ouvert | FIERVILLE-LES-PARCS LE BREUIL-EN-AUGE |
| RD 578.25 | PR 23.410 | PR 24.382 | 3 | 100 | Tissu ouvert | LE BREUIL-EN-AUGE |
| RD 578.26 | PR 24.382 | PR 25.500 | 3 | 100 | Tissu ouvert | LE BREUIL-EN-AUGE NOROLLES |
| RD 578.27 | PR 25.500 | PR 26.500 | 3 | 100 | Tissu ouvert | LE BREUIL-EN-AUGE NOROLLES |
| RD 578.28 | PR 26.500 | PR 27.700 | 3 | 100 | Tissu ouvert | NOROLLES QUILLY-LE-VICOMTE |
| RD 578.29 | PR 27.700 | PR 28.000 | 3 | 100 | Tissu ouvert | NOROLLES QUILLY-LE-VICOMTE |
| RD 578.30 | PR 28.000 | PR 29.455 | 3 | 100 | Tissu ouvert | QUILLY-LE-VICOMTE |
| RD 578.31 | PR 29.455 | PR 30.350 | 3 | 100 | Tissu ouvert | LISIEUX QUILLY-LE-VICOMTE |

18

| Nom de l'infrastructure routière | Débutant | Finissant | Catégorie de l'infrastructure | Largeur des secteurs affectés par le bruit | Type de tissu | Communes concernées |
|----------------------------------|-------------------------------|-------------------------------|-------------------------------|--|---------------|--|
| RD 579.32 | PR 30.350 | PR 31.000 (cf D406) | 3 | 100 | Tissu ouvert | LISIEUX OUILLY-LE-VICOMTE |
| RD 579.33 | PR 35.000 | PR 36.822 | 3 | 100 | Tissu ouvert | LISIEUX SAINT-MARTIN-DE-LA-LIEUE |
| RD 579.34 | PR 36.822 | PR 38.000 | 4 | 30 | Tissu ouvert | SAINT-GERMAIN-DE-LIVET SAINT-MARTIN-DE-LA-LIEUE |
| RD 579.35 | PR 38.050 | PR 40.110 | 3 | 100 | Tissu ouvert | SAINT-GERMAIN-DE-LIVET SAINT-MARTIN-DE-LA-LIEUE |
| RD 579.36 | PR 40.110 | PR 41.320 | 3 | 100 | Tissu ouvert | SAINT-GERMAIN-DE-LIVET |
| RD 579.37 | PR 41.320 | PR 41.870 | 3 | 100 | Tissu ouvert | SAINT-GERMAIN-DE-LIVET |
| RD 579.38 | PR 41.870 | PR 43.700 | 3 | 100 | Tissu ouvert | LIVAROT-PAYS-D'AUGE SAINT-GERMAIN-DE-LIVET |
| RD 579.39 | PR 43.700 | PR 44.475 | 3 | 100 | Tissu ouvert | LIVAROT-PAYS-D'AUGE SAINT-GERMAIN-DE-LIVET |
| RD 579.40 | PR 44.475 | PR 44.875 | 3 | 100 | Tissu ouvert | LIVAROT-PAYS-D'AUGE SAINT-GERMAIN-DE-LIVET |
| RD 579.41 | PR 44.875 | PR 45.800 | 3 | 100 | Tissu ouvert | LIVAROT-PAYS-D'AUGE |
| RD 579.42 | PR 45.800 | PR 46.050 | 3 | 100 | Tissu ouvert | LIVAROT-PAYS-D'AUGE |
| RD 579.43 | PR 46.050 | PR 47.300 | 3 | 100 | Tissu ouvert | LIVAROT-PAYS-D'AUGE |
| RD 579.44 | PR 47.300 | PR 48.050 | 3 | 100 | Tissu ouvert | LIVAROT-PAYS-D'AUGE |
| RD 579.45 | PR 48.050 | PR 48.855 | 3 | 100 | Tissu ouvert | LIVAROT-PAYS-D'AUGE |
| RD 579.46 | PR 48.855 | PR 50.050 | 4 | 30 | Tissu ouvert | LIVAROT-PAYS-D'AUGE |
| RD 579.47 | PR 50.050 | PR 50.830 | 3 | 100 | Tissu ouvert | LIVAROT-PAYS-D'AUGE |
| RD 579.48 | PR 50.830 | PR 51.315 | 4 | 30 | Tissu ouvert | LIVAROT-PAYS-D'AUGE |
| RD 579.49 | PR 51.315 | PR 53.650 | 3 | 100 | Tissu ouvert | LIVAROT-PAYS-D'AUGE VAL-DE-VIE |
| RD 579.50 | PR 53.650 | PR 56.000 | 3 | 100 | Tissu ouvert | LIVAROT-PAYS-D'AUGE VAL-DE-VIE |
| RD 579.51 | PR 56.000 | PR 56.215 | 3 | 100 | Tissu ouvert | VAL-DE-VIE |
| RD 579.52 | PR 56.215 | PR 56.845 | 4 | 30 | Tissu ouvert | VAL-DE-VIE |
| RD 579.53 | PR 56.845 | PR 57.206 | 3 | 100 | Tissu ouvert | LISORES VAL-DE-VIE |
| RD 579.54 | PR 57.206 | PR 58.045 | 3 | 100 | Tissu ouvert | LISORES VAL-DE-VIE |
| RD 579A.01 | PR 0.000 (Cf RD 580A) | PR 0.240 | 3 | 100 | Rue en U | HONFLEUR |
| RD 579A.02 | PR 0.240 | PR 0.345 (Place Albert Sorel) | 4 | 30 | Tissu ouvert | HONFLEUR |
| RD 579A.03 | PR 0.345 (Place Albert Sorel) | PR 1.090 (Limite d'aggle) | 4 | 30 | Tissu ouvert | HONFLEUR |
| RD 579A.04 | PR 1.090 | PR 1.580 | 3 | 100 | Tissu ouvert | EQUEMAUVILLE HONFLEUR |
| RD 579A.05 | PR 1.580 | PR 2.860 | 3 | 100 | Tissu ouvert | EQUEMAUVILLE HONFLEUR |
| RD 579A.06 | PR 2.860 | PR 4.090 | 4 | 30 | Tissu ouvert | EQUEMAUVILLE |
| RD 579A.07 | PR 4.090 | PR 4.670 | 3 | 100 | Tissu ouvert | EQUEMAUVILLE SAINT-GATIEN-DES-BOIS |
| RD 579A.08 | PR 4.670 | Cf RD 579 | 3 | 100 | Tissu ouvert | EQUEMAUVILLE SAINT-GATIEN-DES-BOIS |
| RD 580.01 | PR 0.000 (cf D 579A) | PR 0.405 (rd ptD508A) | 4 | 30 | Tissu ouvert | HONFLEUR |
| RD 580.02 | PR 0.405 (rd ptD508A) | PR 1.559 | 4 | 30 | Tissu ouvert | HONFLEUR LA RIVIERE-SAINT-SAUVEUR |
| RD 580.03 | PR 1.559 | PR 2.000 | 4 | 30 | Tissu ouvert | HONFLEUR LA RIVIERE-SAINT-SAUVEUR |
| RD 580.04 | PR 2.000 | PR 2.308 | 3 | 100 | Tissu ouvert | HONFLEUR LA RIVIERE-SAINT-SAUVEUR |
| RD 580.05 | PR 2.308 | PR 3.000 | 3 | 100 | Tissu ouvert | HONFLEUR LA RIVIERE-SAINT-SAUVEUR |
| RD 580.06 | PR 3.000 | PR 3.455 | 3 | 100 | Tissu ouvert | HONFLEUR LA RIVIERE-SAINT-SAUVEUR |
| RD 580.07 | PR 3.455 | PR 3.1160 | 3 | 100 | Tissu ouvert | ABLON HONFLEUR LA RIVIERE-SAINT-SAUVEUR |
| RD 580.08 | PR 3.1160 | PR 4.000 | 3 | 100 | Tissu ouvert | ABLON LA RIVIERE-SAINT-SAUVEUR |
| RD 580A.01 | PR 0.570 (Cf rd pt D580) | PR 1.862 | 4 | 30 | Tissu ouvert | HONFLEUR LA RIVIERE-SAINT-SAUVEUR |
| RD 580A.02 | PR 1.862 | PR 2.104 | 4 | 30 | Tissu ouvert | HONFLEUR LA RIVIERE-SAINT-SAUVEUR |
| RD 580A.03 | PR 2.104 | PR 2.412 | 4 | 30 | Tissu ouvert | LA RIVIERE-SAINT-SAUVEUR |
| RD 580A.04 | PR 2.412 | PR 2.889 | 4 | 30 | Tissu ouvert | LA RIVIERE-SAINT-SAUVEUR |
| RD 580A.05 | PR 2.889 | PR 3.100 | 4 | 30 | Tissu ouvert | LA RIVIERE-SAINT-SAUVEUR |
| RD 580A.06 | PR 3.100 | PR 3.312 | 4 | 30 | Tissu ouvert | LA RIVIERE-SAINT-SAUVEUR |
| RD 580A.07 | PR 3.312 | PR 3.513 | 3 | 100 | Rue en U | LA RIVIERE-SAINT-SAUVEUR |
| RD 580A.08 | PR 3.513 | PR 3.913 | 4 | 30 | Tissu ouvert | LA RIVIERE-SAINT-SAUVEUR |
| RD 580A.09 | PR 3.770 | PR 4.252 | 3 | 100 | Tissu ouvert | ABLON LA RIVIERE-SAINT-SAUVEUR |
| RD 580A.10 | PR 4.252 | PR 5.229 | 3 | 100 | Tissu ouvert | ABLON LA RIVIERE-SAINT-SAUVEUR |
| RD 613.01 | PR 0.000 | PR 1.000 | 3 | 100 | Tissu ouvert | L'HOTELLERIE |
| RD 613.02 | PR 1.000 | PR 1.881 | 3 | 100 | Tissu ouvert | L'HOTELLERIE |
| RD 613.03 | PR 1.881 | PR 3.090 | 3 | 100 | Tissu ouvert | L'HOTELLERIE MAROLLES |

| Nom de l'infrastructure routière | Débutant | Finissant | Catégorie de l'infrastructure | Largeur des secteurs affectés par le bruit | Type de tissu | Communes concernées |
|----------------------------------|-------------------------------|-------------------------------|-------------------------------|--|---------------|---|
| RD 613.04 | PR 3.080 | PR 6.215 | 3 | 100 | Tissu ouvert | FIRFOL L'HOTELLERIE MAROLLES QUILLY-DU-HOULEY |
| RD 613.05 | PR 6.215 | PR 8.600 | 3 | 100 | Tissu ouvert | COURTONNE-LA-MEURDRAC FIRFOL GLOS MAROLLES |
| RD 613.06 | PR 8.600 | PR 10.870 | 3 | 100 | Tissu ouvert | COURTONNE-LA-MEURDRAC FIRFOL GLOS HERMIVAL-LES-VAUX LISIEUX |
| RD 613.07 | PR 10.870 | PR 11.098 | 3 | 100 | Tissu ouvert | GLOS LISIEUX |
| RD 613.08 | PR 11.098 | PR 11.650 | 3 | 100 | Tissu ouvert | GLOS LISIEUX |
| RD 613.09 | PR 11.650 | PR 12.150 (Cf de l'esperance) | 3 | 100 | Tissu ouvert | LISIEUX |
| RD 613.10 | PR 12.150 (Cf de l'esperance) | PR 14.684 (Cf RD 164) | 3 | 100 | Tissu ouvert | BELVILLERS LISIEUX |
| RD 613.11 | PR 14.684 (Cf RD 164) | PR 15.661 (Cf RD 578) | 3 | 100 | Tissu ouvert | BEUVILLERS LISIEUX |
| RD 613.12 | PR 15.661 (Cf RD 578) | PR 18.278 (Cf RD 511) | 3 | 100 | Tissu ouvert | LISIEUX SAINT-DESIR SAINT-MARTIN-DE-LA-LIEUE |
| RD 613.13 | PR 18.278 (Cf RD 511) | PR 20.316 (Cf RD 613A) | 3 | 100 | Tissu ouvert | SAINT-DESIR |
| RD 613.14 | PR 20.316 (Cf RD 613A) | PR 21.415 | 3 | 100 | Tissu ouvert | LE PRE-D'AUGE SAINT-DESIR SAINT-PIERRE-DES-IFS |
| RD 613.15 | PR 21.415 | PR 23.183 | 3 | 100 | Tissu ouvert | LA BOISSIERE LE PRE-D'AUGE |
| RD 613.16 | PR 23.183 | PR 23.665 | 3 | 100 | Tissu ouvert | LA BOISSIERE LE PRE-D'AUGE |
| RD 613.17 | PR 23.665 | PR 24.310 | 3 | 100 | Tissu ouvert | LA BOISSIERE LA HOUBLONNIERE LE PRE-D'AUGE |
| RD 613.18 | PR 24.310 | PR 25.825 | 3 | 100 | Tissu ouvert | LA BOISSIERE LA HOUBLONNIERE |
| RD 613.19 | PR 25.825 | PR 26.813 | 4 | 30 | Tissu ouvert | CAMBREMER LA HOUBLONNIERE |
| RD 613.20 | PR 26.813 | PR 28.438 | 3 | 100 | Tissu ouvert | CAMBREMER LA HOUBLONNIERE |
| RD 613.21 | PR 28.438 | PR 28.078 | 3 | 100 | Tissu ouvert | CAMBREMER LA HOUBLONNIERE MEZIDON VALLEE D'AUGE NOTRE-DAME-DE-LIVAYE |
| RD 613.22 | PR 28.078 | PR 32.060 | 3 | 100 | Tissu ouvert | CAMBREMER MEZIDON VALLEE D'AUGE NOTRE-DAME-DE-LIVAYE |
| RD 613.23 | PR 32.060 | PR 32.453 | 3 | 100 | Tissu ouvert | MEZIDON VALLEE D'AUGE NOTRE-DAME-DE-LIVAYE |
| RD 613.24 | PR 32.453 | PR 32.718 | 4 | 30 | Tissu ouvert | MEZIDON VALLEE D'AUGE |
| RD 613.25 | PR 32.718 | PR 32.853 | 3 | 100 | Rue en U | MEZIDON VALLEE D'AUGE |
| RD 613.26 | PR 32.853 | PR 33.105 | 4 | 30 | Tissu ouvert | BELLE VIE EN AUGE MEZIDON VALLEE D'AUGE |
| RD 613.27 | PR 33.105 | PR 33.525 | 3 | 100 | Tissu ouvert | MEZIDON VALLEE D'AUGE NOTRE-DAME-D'ESTREES-CORBON |
| RD 613.28 | PR 33.525 | PR 38.000 | 3 | 100 | Tissu ouvert | MEZIDON VALLEE D'AUGE NOTRE-DAME-D'ESTREES-CORBON |
| RD 613.29 | PR 38.000 | PR 38.529 | 3 | 100 | Tissu ouvert | NOTRE-DAME-D'ESTREES-CORBON |
| RD 613.30 | PR 38.529 | PR 37.628 | 3 | 100 | Tissu ouvert | NOTRE-DAME-D'ESTREES-CORBON |
| RD 613.31 | PR 37.628 | PR 38.233 | 2 | 250 | Tissu ouvert | BELLE VIE EN AUGE NOTRE-DAME-D'ESTREES-CORBON |
| RD 613.32 | PR 38.233 | PR 41.131 | 2 | 250 | Tissu ouvert | BELLE VIE EN AUGE MERY BISSIERES EN AUGE NOTRE-DAME-D'ESTREES-CORBON |
| RD 613.33 | PR 41.131 | PR 42.000 | 3 | 100 | Tissu ouvert | BELLE VIE EN AUGE MERY BISSIERES EN AUGE |
| RD 613.34 | PR 42.000 | PR 42.348 | 3 | 100 | Tissu ouvert | MERY BISSIERES EN AUGE |
| RD 613.35 | PR 42.348 | PR 42.882 | 3 | 100 | Rue en U | MERY BISSIERES EN AUGE |
| RD 613.36 | PR 42.882 | PR 43.160 | 3 | 100 | Tissu ouvert | MEZIDON VALLEE D'AUGE MERY BISSIERES EN AUGE |
| RD 613.37 | PR 43.160 | PR 43.875 | 3 | 100 | Tissu ouvert | MEZIDON VALLEE D'AUGE MERY BISSIERES EN AUGE |
| RD 613.38 | PR 43.875 | PR 44.701 | 3 | 100 | Tissu ouvert | VALAMBRAY CLEVILLE MEZIDON VALLEE D'AUGE |
| RD 613.39 | PR 44.701 | PR 45.637 | 3 | 100 | Tissu ouvert | VALAMBRAY CLEVILLE MEZIDON VALLEE D'AUGE MOULT-CHICHEBOVILLE |

8

| Nom de l'infrastructure routière | Débutant | Finissant | Catégorie de l'infrastructure | Largeur des secteurs affectés par le bruit | Type de tissu | Communes concernées |
|----------------------------------|---------------------------------|---------------------------------|-------------------------------|--|---------------|--|
| RD 613.40 | PR 45.637 | PR 47.541 | 3 | 100 | Tissu ouvert | VALAMBRAY MOULT CHICHEBOVILLE |
| RD 613.41 | PR 47.541 | PR 48.076 | 3 | 100 | Tissu ouvert | MOULT CHICHEBOVILLE |
| RD 613.42 | PR 48.076 | PR 48.272 | 3 | 100 | Tissu ouvert | MOULT CHICHEBOVILLE |
| RD 613.43 | PR 48.272 | PR 48.060 | 3 | 100 | Tissu ouvert | MOULT CHICHEBOVILLE |
| RD 613.44 | PR 49.060 | PR 49.377 | 3 | 100 | Tissu ouvert | ARGENCES MOULT CHICHEBOVILLE |
| RD 613.45 | PR 49.377 | PR 50.470 | 3 | 100 | Tissu ouvert | ARGENCES MOULT CHICHEBOVILLE VIMONT |
| RD 613.46 | PR 50.470 | PR 51.210 | 3 | 100 | Tissu ouvert | ARGENCES MOULT CHICHEBOVILLE VIMONT |
| RD 613.47 | PR 51.210 | PR 52.600 | 3 | 100 | Tissu ouvert | BELLENGREVILLE VIMONT |
| RD 613.48 | PR 52.600 | PR 53.745 | 2 | 250 | Tissu ouvert | BELLENGREVILLE FRENOUVILLE |
| RD 613.49 | PR 53.745 | PR 55.181 | 2 | 250 | Tissu ouvert | BELLENGREVILLE CAGNY FRENOUVILLE |
| RD 613.50 | PR 55.181 | PR 55.631 | 2 | 250 | Tissu ouvert | CAGNY FRENOUVILLE |
| RD 613.51 | PR 55.631 | PR 57.040 | 3 | 100 | Tissu ouvert | CAGNY |
| RD 613.52 | PR 57.040 | PR 58.214 | 2 | 250 | Tissu ouvert | CAGNY |
| RD 613.53 | PR 58.214 | PR 59.265 | 3 | 100 | Tissu ouvert | CAGNY MONDEVILLE |
| RD 613.54 | PR 59.265 | PR 59.400 | 3 | 100 | Tissu ouvert | CAGNY MONDEVILLE |
| RD 613.55 | PR 59.400 | PR 60.582 (périphérique) | 3 | 100 | Tissu ouvert | MONDEVILLE |
| RD 613.56 | PR 60.582 (périphérique) | PR 62.570 (limite Caen) | 3 | 100 | Tissu ouvert | CAEN MONDEVILLE |
| RD 613.57 | PR 73.000 (cf RN13) | PR 74.840 | 4 | 30 | Tissu ouvert | ROTS |
| RD 613.58 | PR 74.840 | PR 76.135 | 3 | 100 | Tissu ouvert | THUE ET MUE ROTS |
| RD 613.59 | PR 76.135 | PR 78.233 (cf N13) | 4 | 30 | Tissu ouvert | THUE ET MUE ROTS |
| RD 613.60 | PR 87.800 | PR 88.488 | 3 | 100 | Tissu ouvert | NONANT SAINT-MARTIN-DES-ENTREES VAUX-SUR-SEULLES |
| RD 613.61 | PR 88.488 | PR 90.400 | 3 | 100 | Tissu ouvert | BAYEUX SAINT-MARTIN-DES-ENTREES VAUX-SUR-SEULLES |
| RD 613.62 | PR 90.400 | PR 91.165 | 3 | 100 | Tissu ouvert | BAYEUX SAINT-MARTIN-DES-ENTREES |
| RD 613.63 | PR 91.165 | PR 91.475 (Rd pt Eisenhower) | 3 | 100 | Tissu ouvert | BAYEUX |
| RD 613.64 | PR 91.475 (Rd pt Eisenhower) | PR 91.685 | 4 | 30 | Tissu ouvert | BAYEUX SAINT-VIGOR-LE-GRAND |
| RD 613.65 | PR 91.685 | PR 92.256 | 4 | 30 | Tissu ouvert | BAYEUX SAINT-VIGOR-LE-GRAND |
| RD 613.66 | PR 92.256 | PR 93.450 | 4 | 30 | Tissu ouvert | BAYEUX SAINT-VIGOR-LE-GRAND |
| RD 613.67 | PR 93.450 | PR 93.775 (Ave Vallée des Prés) | 4 | 30 | Tissu ouvert | BAYEUX SAINT-VIGOR-LE-GRAND |
| RD 613.68 | PR 93.775 (Ave Vallée des Prés) | PR 95.107 (Rd pt de Vaucelles) | 3 | 100 | Tissu ouvert | BAYEUX |
| RD 613.69 | PR 95.107 (Rd pt de Vaucelles) | PR 95.332 | 4 | 30 | Tissu ouvert | BAYEUX VAUCELLES |
| RD 613.70 | PR 95.332 | PR 96.241 | 3 | 100 | Tissu ouvert | BAYEUX VAUCELLES |
| RD 613.71 | PR 96.241 | PR 96.797 | 4 | 30 | Tissu ouvert | BARBEVILLE CUSSY VAUCELLES |
| RD 613.72 | PR 96.797 | PR 98.579 | 3 | 100 | Tissu ouvert | CUSSY VAUCELLES |
| RD 613.73 | PR 122.560 (cf D514 D124) | PR 123.400 | 4 | 30 | Tissu ouvert | OSMANVILLE |
| RD 613.74 | PR 123.400 | PR 124.000 | 3 | 100 | Tissu ouvert | OSMANVILLE |
| RD 613.75 | PR 124.000 | PR 124.480 | 4 | 30 | Tissu ouvert | ISIGNY-SUR-MER OSMANVILLE |
| RD 613.76 | PR 124.480 | PR 126.287 (cf D197) | 4 | 30 | Tissu ouvert | ISIGNY-SUR-MER OSMANVILLE |
| RD 613A.01 | PR 16.500 | PR 17.160 | 4 | 30 | Tissu ouvert | LISIEUX SAINT-DESIR |
| RD 613A.02 | PR 17.160 | PR 17.950 | 3 | 100 | Tissu ouvert | SAINT-DESIR |
| RD 613A.03 | PR 17.950 | PR 19.380 | 3 | 100 | Tissu ouvert | SAINT-DESIR |
| RD 658.01 | PR 0.000 LIMITE ORNE | PR 4.900 | 3 | 100 | Tissu ouvert | LA HOGUETTE |
| RD 658.02 | PR 4.900 | PR 5.640 LIEU-DIT "ST CLAIR" | 3 | 100 | Tissu ouvert | FALAISE LA HOGUETTE SAINT-PIERRE-DU-BU |
| RD 658.03 | PR 5.640 LIEU-DIT "ST CLAIR" | PR 6.663 (cf RD558A) | 3 | 100 | Tissu ouvert | FALAISE LA HOGUETTE SAINT-PIERRE-DU-BU |

| Nom de l'infrastructure routière | Débutant | Finissant | Catégorie de l'infrastructure | Largeur des secteurs affectés par le bruit | Type de tissu | Communes concernées |
|----------------------------------|--------------------------------|--------------------------------|-------------------------------|--|---------------|--|
| RD 658.04 | PR 7.930 (cf D63) | PR 10.280 | 4 | 30 | Tissu ouvert | AUBIGNY |
| RD 658.05 | PR 10.280 | PR 10.517 (cf N158) | 3 | 100 | Tissu ouvert | FALAISE AUBIGNY FALAISE |
| RD 658A.C1 | PR 7.700 (cf RD509) | PR 6.663 (cf RD658) | 3 | 100 | Tissu ouvert | FALAISE SAINT-MARTIN-DE-MIEUX SAINT-PIERRE-DU-BU |
| RD 658A.02 | PR 7.700 (cf RD509) | Ech RN158 | 3 | 100 | Tissu ouvert | FALAISE SAINT-MARTIN-DE-MIEUX SAINT-PIERRE-DU-BU |
| RD 674.01 | PR 0.000 | PR 1.688 | 3 | 100 | Tissu ouvert | SOULEUVRE-EN-BOCAGE VIRE-NORMANDIE |
| RD 674.02 | PR 1.688 | PR 2.600 | 3 | 100 | Tissu ouvert | SOULEUVRE-EN-BOCAGE VIRE-NORMANDIE |
| RD 674.03 | PR 2.600 | PR 2.953 | 3 | 100 | Tissu ouvert | SOULEUVRE-EN-BOCAGE VIRE-NORMANDIE |
| RD 674.04 | PR 2.953 | PR 3.510 | 4 | 30 | Tissu ouvert | SOULEUVRE-EN-BOCAGE |
| RD 674.05 | PR 3.510 | PR 3.709 | 3 | 100 | Tissu ouvert | SOULEUVRE-EN-BOCAGE |
| RD 674.06 | PR 3.709 | PR 6.103 | 3 | 100 | Tissu ouvert | SOULEUVRE-EN-BOCAGE |
| RD 674.07 | PR 6.103 | PR 6.590 | 4 | 30 | Tissu ouvert | SOULEUVRE-EN-BOCAGE |
| RD 674.08 | PR 6.590 | PR 8.598 | 3 | 100 | Tissu ouvert | SOULEUVRE-EN-BOCAGE |
| RD 674.09 | PR 8.598 | PR 10.700 | 3 | 100 | Tissu ouvert | SOULEUVRE-EN-BOCAGE |
| RD 674.10 | PR 10.700 | PR 11.450 | 4 | 30 | Tissu ouvert | SOULEUVRE-EN-BOCAGE |
| RD 674.11 | PR 11.450 | PR 12.453 | 3 | 100 | Tissu ouvert | SOULEUVRE-EN-BOCAGE |
| RD 674.12 | PR 12.453 | PR 12.933 | 3 | 100 | Tissu ouvert | SOULEUVRE-EN-BOCAGE |
| RD 674.13 | PR 12.933 | PR 13.463 (limite département) | 3 | 100 | Tissu ouvert | SOULEUVRE-EN-BOCAGE |
| RD 675.01 | PR 0.000 | PR 1.500 | 3 | 100 | Tissu ouvert | QUETTEVILLE |
| RD 675.02 | PR 1.500 | PR 2.020 | 3 | 100 | Tissu ouvert | QUETTEVILLE SAINT-BENOIT-D'HEBERTOT |
| RD 675.03 | PR 2.020 | PR 2.500 | 3 | 100 | Tissu ouvert | QUETTEVILLE SAINT-BENOIT-D'HEBERTOT |
| RD 675.04 | PR 2.500 | PR 3.672 | 3 | 100 | Tissu ouvert | SAINT-BENOIT-D'HEBERTOT |
| RD 675.05 | PR 3.672 | PR 4.218 | 4 | 30 | Tissu ouvert | SAINT-BENOIT-D'HEBERTOT |
| RD 675.06 | PR 4.218 | PR 5.100 | 3 | 100 | Tissu ouvert | SAINT-ANDRE-D'HEBERTOT SAINT-BENOIT-D'HEBERTOT |
| RD 675.07 | PR 5.100 | PR 5.413 | 3 | 100 | Tissu ouvert | SAINT-ANDRE-D'HEBERTOT SAINT-BENOIT-D'HEBERTOT |
| RD 675.08 | PR 5.413 | PR 5.954 | 3 | 100 | Tissu ouvert | SAINT-ANDRE-D'HEBERTOT SURVILLE |
| RD 675.09 | PR 5.954 | PR 10.179 | 3 | 100 | Tissu ouvert | PONT-L'EVÊQUE SAINT-ANDRE-D'HEBERTOT SURVILLE |
| RD 675.10 | PR 10.179 | PR 10.584 | 3 | 100 | Tissu ouvert | PONT-L'EVÊQUE SURVILLE |
| RD 675.11 | PR 10.584 (Limite d'aggle) | PR 10.986 (Place du Calvaire) | 3 | 100 | Rue en U | PONT-L'EVÊQUE SURVILLE |
| RD 675.12 | PR 10.986 (Place du Calvaire) | PR 11.185 (Cf rue de la Gare) | 3 | 100 | Rue en U | PONT-L'EVÊQUE |
| RD 675.13 | PR 11.185 (Cf rue de la Gare) | PR 11.451 (Cf rue Ménars) | 3 | 100 | Rue en U | PONT-L'EVÊQUE |
| RD 675.14 | PR 11.451 (Cf rue Ménars) | PR 11.817 (Cf rue Brossard) | 3 | 100 | Rue en U | PONT-L'EVÊQUE |
| RD 675.15 | PR 11.817 (Cf rue Brossard) | PR 12.074 (Cf rue de Beaumont) | 3 | 100 | Rue en U | PONT-L'EVÊQUE |
| RD 675.16 | PR 12.074 (Cf rue de Beaumont) | PR 12.211 | 3 | 100 | Rue en U | PONT-L'EVÊQUE |
| RD 675.17 | PR 12.211 | PR 12.478 (Limite d'aggle) | 3 | 100 | Rue en U | PONT-L'EVÊQUE |
| RD 675.18 | PR 12.478 | PR 14.000 | 3 | 100 | Tissu ouvert | PONT-L'EVÊQUE SAINT-HYMER |
| RD 675.19 | PR 14.000 | PR 14.885 | 3 | 100 | Tissu ouvert | PONT-L'EVÊQUE REUX SAINT-HYMER |
| RD 675.20 | PR 14.885 | PR 16.216 | 3 | 100 | Tissu ouvert | BEAUMONT-EN-AUGE CLARBECC REUX SAINT-HYMER |
| RD 675.21 | PR 16.216 | PR 16.803 | 3 | 100 | Tissu ouvert | BEAUMONT-EN-AUGE CLARBECC REUX |
| RD 675.22 | PR 16.803 | PR 18.390 | 3 | 100 | Tissu ouvert | BEAUMONT-EN-AUGE CLARBECC DRUBEC |
| RD 675.23 | PR 18.390 | PR 19.000 | 3 | 100 | Tissu ouvert | BEAUMONT-EN-AUGE DRUBEC |
| RD 675.24 | PR 19.000 | PR 20.162 | 3 | 100 | Tissu ouvert | BEAUMONT-EN-AUGE DRUBEC GLANVILLE |
| RD 675.25 | PR 20.162 | PR 21.000 | 3 | 100 | Tissu ouvert | BEAUMONT-EN-AUGE BOURGEAUVILLE GLANVILLE |
| RD 675.26 | PR 21.000 | PR 21.930 | 3 | 100 | Tissu ouvert | ANNEBAULT BOURGEAUVILLE GLANVILLE |
| RD 675.27 | PR 21.930 | PR 21.930 | 3 | 100 | Tissu ouvert | ANNEBAULT BOURGEAUVILLE |

22

| Nom de l'infrastructure routière | Débutant | Finissant | Catégorie de l'infrastructure | Largeur des secteurs affectés par le bruit | Type de tissu | Communes concernées |
|----------------------------------|--------------------------------|------------------------------------|-------------------------------|--|---------------|--|
| RD 675.28 | PR 21.930 | PR 22.375 | 3 | 100 | Tissu ouvert | ANNEBAULT BOURGEAUVILLE |
| RD 675.29 | PR 22.375 | PR 22.900 | 4 | 30 | Tissu ouvert | ANNEBAULT |
| RD 675.30 | PR 22.900 | PR 23.700 | 3 | 100 | Tissu ouvert | ANNEBAULT |
| RD 675.31 | PR 23.700 | PR 24.520 | 3 | 100 | Tissu ouvert | ANNEBAULT DANESTAL |
| RD 675.32 | PR 24.520 | PR 25.180 | 3 | 100 | Tissu ouvert | ANNEBAULT DANESTAL |
| RD 675.33 | PR 25.180 | PR 25.820 | 4 | 30 | Tissu ouvert | CRESSEVILLE DANESTAL |
| RD 675.34 | PR 25.820 | PR 27.920 | 3 | 100 | Tissu ouvert | ANGERVILLE CRESSEVILLE DANESTAL HEULAND |
| RD 675.35 | PR 27.920 | PR 29.645 | 3 | 100 | Tissu ouvert | ANGERVILLE CRESSEVILLE DOZULE SAINT-LEGER-DUBOSQ |
| RD 675.36 | PR 29.645 | PR 30.000 | 3 | 100 | Tissu ouvert | ANGERVILLE DOZULE SAINT-LEGER-DUBOSQ |
| RD 675.37 | PR 30.000 | PR 30.430 (Cf D142) | 4 | 30 | Tissu ouvert | DOZULE SAINT-LEGER-DUBOSQ |
| RD 675.38 | PR 30.430 (Cf D142) | PR 30.730 | 3 | 100 | Rue en U | DOZULE |
| RD 675.39 | PR 30.730 | PR 30.816 | 3 | 100 | Rue en U | DOZULE |
| RD 675.40 | PR 30.816 | PR 31.000 | 3 | 100 | Rue en U | DOZULE |
| RD 675.41 | PR 31.000 | PR 31.130 | 4 | 30 | Tissu ouvert | DOZULE |
| RD 675.42 | PR 31.130 | PR 31.236 (Cf ave M. d'Ornano) | 4 | 30 | Tissu ouvert | DOZULE |
| RD 675.43 | PR 31.236 (Cf ave M. d'Ornano) | PR 31.513 (Limite d'agglomération) | 4 | 30 | Tissu ouvert | DOZULE |
| RD 675.44 | PR 31.513 | PR 31.670 | 3 | 100 | Tissu ouvert | CRICQUEVILLE-EN-AUGE DOZULE PUTOT-EN-AUGE |
| RD 675.45 | PR 31.670 | PR 33.700 | 3 | 100 | Tissu ouvert | CRICQUEVILLE-EN-AUGE DOZULE GOUSTRANVILLE PUTOT-EN-AUGE |
| RD 675.46 | PR 33.700 | PR 34.000 | 3 | 100 | Tissu ouvert | CRICQUEVILLE-EN-AUGE GOUSTRANVILLE PUTOT-EN-AUGE |
| RD 675.47 | PR 34.000 | PR 36.180 | 3 | 100 | Tissu ouvert | BASSENEVILLE GOUSTRANVILLE PUTOT-EN-AUGE |
| RD 675.48 | PR 36.180 | PR 37.000 | 4 | 30 | Tissu ouvert | BASSENEVILLE GOUSTRANVILLE |
| RD 675.49 | PR 37.000 | PR 38.100 | 3 | 100 | Tissu ouvert | BASSENEVILLE SAINT-SAMSON |
| RD 675.50 | PR 38.100 | PR 40.800 | 3 | 100 | Tissu ouvert | BASSENEVILLE SAINT-SAMSON |
| RD 675.51 | PR 40.800 | PR 41.400 | 4 | 30 | Tissu ouvert | SAINT-SAMSON SALINE |
| RD 675.52 | PR 41.400 | PR 42.000 | 3 | 100 | Tissu ouvert | SAINT-SAMSON SALINE |
| RD 675.53 | PR 42.000 | PR 42.630 | 4 | 30 | Tissu ouvert | SALINE |
| RD 675.54 | PR 42.630 | PR 43.285 | 4 | 30 | Tissu ouvert | SALINE |
| RD 675.55 | PR 43.285 | PR 44.590 | 3 | 100 | Tissu ouvert | BANNEVILLE-LA-CAMPAGNE SALINE |
| RD 675.56 | PR 44.590 | PR 45.300 | 3 | 100 | Tissu ouvert | BANNEVILLE-LA-CAMPAGNE SALINE |
| RD 675.57 | PR 45.300 | PR 46.050 | 4 | 30 | Tissu ouvert | BANNEVILLE-LA-CAMPAGNE SALINE |
| RD 675.58 | PR 46.050 | PR 48.423 | 3 | 100 | Tissu ouvert | BANNEVILLE-LA-CAMPAGNE DEMOUVILLE SALINE |
| RD 675.59 | PR 48.423 | PR 48.208 | 3 | 100 | Tissu ouvert | BANNEVILLE-LA-CAMPAGNE DEMOUVILLE SALINE |
| RD 675.60 | PR 49.208 | PR 49.900 | 3 | 100 | Tissu ouvert | DEMOUVILLE GIBERVILLE |
| RD 675.61 | PR 49.900 | PR 50.284 | 4 | 30 | Tissu ouvert | GIBERVILLE |
| RD 675.62 | PR 50.284 | PR 51.450 | 3 | 100 | Tissu ouvert | GIBERVILLE MONDEVILLE |
| RD 675.63 | PR 51.450 (cf RD 403) | PR 54.000 (Limite Csen) | 4 | 30 | Tissu ouvert | CAEN MONDEVILLE |
| RD 675.64 | PR 57.300 | PR 57.600 | 3 | 100 | Tissu ouvert | BRETTEVILLE-SUR-ODON VERSON |
| RD 675.65 | PR 57.600 | PR 58.170 | 3 | 100 | Tissu ouvert | BRETTEVILLE-SUR-ODON VERSON |
| RD 675.66 | PR 58.170 | PR 60.854 | 4 | 30 | Tissu ouvert | VERSON |
| RD 675.67 | PR 60.854 | PR 61.067 | 3 | 100 | Tissu ouvert | MOUEN VERSON |

| Nom de l'infrastructure routière | Débutant | Finissant | Catégorie de l'infrastructure | Largeur des secteurs affectés par le bruit | Type de tissu | Communes concernées |
|----------------------------------|------------------------------|---------------------|-------------------------------|--|---------------|---|
| RD 675.68 | PR 61.067 | PR 61.283 | 3 | 100 | Tissu ouvert | MOUEN VERSON |
| RD 675.69 | PR 61.283 | PR 62.1026 | 4 | 30 | Tissu ouvert | MOUEN |
| RD 675.70 | PR 62.1026 | PR 63.518 | 4 | 30 | Tissu ouvert | TOURVILLE-SUR-ODON MOUEN |
| RD 675.71 | PR 74.970 | PR 75.307 | 3 | 100 | Tissu ouvert | TOURVILLE-SUR-ODON |
| RD 675.72 | PR 75.307 | PR 76.910 | 4 | 30 | Tissu ouvert | VILLERS-BOCAGE |
| RD 677.01 | PR 0.000 (Place du calvaire) | PR 0.335 (Cf RD579) | 3 | 100 | Rue en U | PONT-L'EVEQUE |
| RD 677.02 | PR 0.335 (Cf RD579) | PR 0.580 | 3 | 100 | Rue en U | COUDRAY-RABUT PONT-L'EVEQUE |
| RD 677.03 | PR 0.580 | PR 2.951 | 3 | 100 | Tissu ouvert | COUDRAY-RABUT PONT-L'EVEQUE SAINT-MARTIN-AUX-CHARTRAINS |
| RD 677.04 | PR 2.951 | PR 3.436 | 3 | 100 | Tissu ouvert | COUDRAY-RABUT SAINT-MARTIN-AUX-CHARTRAINS |
| RD 677.05 | PR 3.436 | PR 4.190 | 4 | 30 | Tissu ouvert | SAINT-MARTIN-AUX-CHARTRAINS |
| RD 677.06 | PR 4.190 | PR 4.774 | 3 | 100 | Tissu ouvert | CANAPVILLE SAINT-MARTIN-AUX-CHARTRAINS |
| RD 677.07 | PR 4.774 | PR 5.157 | 3 | 100 | Tissu ouvert | CANAPVILLE SAINT-MARTIN-AUX-CHARTRAINS |
| RD 677.08 | PR 5.157 | PR 6.100 | 3 | 100 | Tissu ouvert | BONNEVILLE-SUR-TOUQUES CANAPVILLE |
| RD 677.09 | PR 6.100 | PR 6.589 | 3 | 100 | Tissu ouvert | BONNEVILLE-SUR-TOUQUES CANAPVILLE |
| RD 677.10 | PR 6.589 | PR 7.733 | 3 | 100 | Tissu ouvert | BONNEVILLE-SUR-TOUQUES |
| RD 677.11 | PR 7.733 | PR 8.623 | 3 | 100 | Tissu ouvert | BONNEVILLE-SUR-TOUQUES TOUQUES |
| RD 677.12 | PR 8.623 | PR 9.171 | 4 | 30 | Tissu ouvert | BONNEVILLE-SUR-TOUQUES SAINT-ARNOULT TOUQUES |
| RD 677.13 | PR 9.171 | PR 10.484 | 4 | 30 | Tissu ouvert | DEAUVILLE TOUQUES |
| RD 677.14 | PR 10.484 | PR 11.645 | 4 | 30 | Tissu ouvert | DEAUVILLE TOUQUES |

24

| Nom de l'infrastructure routière | Débutant | Finissant | Catégorie de l'infrastructure | Largeur des secteurs affectés par le bruit | Type de tissu | Communes concernées |
|----------------------------------|--------------------------------|--------------------------------|-------------------------------|--|---------------|--------------------------------|
| Voies communales | | | | | | |
| AVENUE 6 JUIN.1 | Limite St Désir | Cf bd Ste Anne | 3 | 100 | Tissu ouvert | LISIEUX SAINT-DESIR |
| AVENUE 6 JUIN.2 | Cf bd Ste Anne | Cf rue Henry Cheron | 4 | 30 | Tissu ouvert | LISIEUX |
| AVENUE ALBERT SOREL.1 | bd Yves Guillou | place Guillou | 4 | 30 | Tissu ouvert | CAEN |
| AVENUE ALBERT SOREL.2 | place Guillou | place Fontette | 4 | 30 | Tissu ouvert | CAEN |
| AVENUE AMIRAL MOUNTBATTEN.1 | bd Mal Juin | ave Dempsey | 4 | 30 | Tissu ouvert | CAEN SAINT-CONTEST |
| AVENUE AMIRAL MOUNTBATTEN.2 | ave Dempsey | rue de Rosel | 4 | 30 | Tissu ouvert | CAEN |
| AVENUE CAPITAINE G. GUYNEMER:1 | ave charlotte Corday | rue Victor Lepine | 4 | 30 | Tissu ouvert | CAEN |
| AVENUE CAPITAINE G. GUYNEMER:2 | rue Victor Lépine | ave Albert 1er | 5 | 10 | Tissu ouvert | CAEN |
| AVENUE CAPITAINE G. GUYNEMER:3 | ave Albert 1er | rue de Falaise | 4 | 30 | Tissu ouvert | CAEN |
| AVENUE CHARLEMAGNE | ave G. Pompidou | ave Henry Chéron | 4 | 30 | Tissu ouvert | CAEN |
| AVENUE CROIX GUERIN | rue de Lébisey | rue de la Pilgieriare | 4 | 30 | Tissu ouvert | CAEN |
| AVENUE D'HARCOURT | bd Mal Lysotay | Limite Caen | 4 | 30 | Tissu ouvert | CAEN FLEURY-SUR-ORNE |
| AVENUE DE COURSEULLES.1 | bd du Mal Juin | Weygand (échangeur) | 4 | 30 | Tissu ouvert | CAEN |
| AVENUE DE COURSEULLES.2 | weygand (échangeur) | rue magasin a poudre | 4 | 30 | Tissu ouvert | CAEN |
| AVENUE DE CREULLY | bd Richemond | place Blot | 4 | 30 | Tissu ouvert | CAEN |
| AVENUE DE LA COTE DE NACRE | Cote de Nacre (échangeur) | ave N. Copernic | 3 | 100 | Tissu ouvert | CAEN |
| AVENUE DE LA LIBERATION | rue des Cordes | bd des Allées | 4 | 30 | Tissu ouvert | CAEN |
| AVENUE DE PARIS.1 | rond point de la Demi-Lune | bd Louis Barthou | 4 | 30 | Tissu ouvert | CAEN |
| AVENUE DE PARIS.2 | bd Louis Barthou | limite Mondeville | 4 | 30 | Tissu ouvert | CAEN MONDEVILLE |
| AVENUE DE ROUEN | rond point de la Demi-Lune | limite Mondeville | 4 | 30 | Tissu ouvert | CAEN MONDEVILLE |
| AVENUE DE TOURVILLE | pont de la Fonderie | rue de la Rochelle | 4 | 30 | Tissu ouvert | CAEN MONDEVILLE |
| AVENUE DE VERDUN | place Foch | rue Saint Jean | 4 | 30 | Rue en U | CAEN |
| AVENUE DU 6 JUIN.1 | quai de Juillet | rue du Havre | 4 | 30 | Rue en U | CAEN |
| AVENUE DU 6 JUIN.2 | rue du Havre | rue Guilbert | 5 | 10 | Rue en U | CAEN |
| AVENUE DU 6 JUIN.3 | rue Guilbert | bd des Allées | 4 | 30 | Rue en U | CAEN |
| AVENUE DU CANADA | place du Canada | place St Merin | 3 | 100 | Rue en U | CAEN |
| AVENUE DU PROFESSEUR MORICE | ave de la côte de Nacre | ave du Prof Rousselot | 4 | 30 | Tissu ouvert | CAEN |
| AVENUE GENERAL HARRIS | Ave Bequerette | ave Nicolas Copernic | 4 | 30 | Tissu ouvert | CAEN |
| AVENUE GENERAL LAPERINE | limite Fleury sur Orne | ave Ch. de Foucauld | 5 | 10 | Tissu ouvert | CAEN FLEURY-SUR-ORNE |
| AVENUE GEORGES CLEMENCEAU.1 | échangeur Clémenceau | rue de la Hache | 3 | 100 | Tissu ouvert | CAEN HEROUVILLE-SAINT-CLAIR |
| AVENUE GEORGES CLEMENCEAU.2 | rue de la Hache | rue de la Masse | 4 | 30 | Tissu ouvert | CAEN |
| AVENUE GEORGES CLEMENCEAU.3 | rue de la Masse | place St Gilles | 4 | 30 | Tissu ouvert | CAEN |
| AVENUE GEORGES LEBRET | place de la République | bd Mal Lederc | 4 | 30 | Rue en U | CAEN |
| AVENUE GRANDE CAVÉE.1 | Echangeur périphérique | Ave Parc St André | 4 | 30 | Tissu ouvert | CAEN HEROUVILLE-SAINT-CLAIR |
| AVENUE GRANDE CAVÉE.2 | Ave Parc St André | RD515 | 4 | 30 | Tissu ouvert | HEROUVILLE-SAINT-CLAIR |
| AVENUE HENRY CHERON.1 | rue du creux au Renard | ave Charlemagne | 4 | 30 | Tissu ouvert | BRETTEVILLE-SUR-ODON CAEN |
| AVENUE HENRY CHERON.2 | ave Charlemagne | rue Mal Gallieri | 4 | 30 | Tissu ouvert | CAEN |
| AVENUE HENRY CHERON.3 | rue Mal Gallieri | rue Caponniere | 3 | 100 | Rue en U | CAEN |
| AVENUE Jean XXIII.1 | Chemin Champ Remouleux | Rd Pt de l'Esperance | 5 | 10 | Tissu ouvert | LISIEUX |
| AVENUE Jean XXIII.2 | Entrée Basilique | Chemin Champ Remouleux | 4 | 30 | Tissu ouvert | LISIEUX |
| AVENUE NICOLAS COPERNIC | rue de Lébisey | ave de la Cote de Nacre | 4 | 30 | Tissu ouvert | CAEN |
| AVENUE Parc St André | Ave de la Grande Cavée | RD 60 | 4 | 30 | Tissu ouvert | CAEN HEROUVILLE-SAINT-CLAIR |
| AVENUE PERE CH. DE FOUCAULD.1 | ave d'Harcourt | rue Gal Lapérine | 4 | 30 | Tissu ouvert | CAEN FLEURY-SUR-ORNE |
| AVENUE PERE CH. DE FOUCAULD.2 | rue général Lapérine | rue de l'Aviation | 4 | 30 | Tissu ouvert | CAEN |
| AVENUE SAINTE THERESE.1 | Place Jean Paul II | Cf rue du Dr Oury | 3 | 100 | Rue en U | LISIEUX |
| AVENUE SAINTE THERESE.2 | Cf rue du Dr Oury | Entree Basilique | 3 | 100 | Rue en U | LISIEUX |
| BOULEVARD DE RETHEL.1 | ave R. Poincaré | ave Ch. Cordey | 4 | 30 | Tissu ouvert | CAEN |
| BOULEVARD DE RETHEL.2 | ave Ch. Cordey | ave de Paris | 4 | 30 | Tissu ouvert | CAEN |
| BOULEVARD ANDRE DETOLLE.1 | ave Henri Chéron | bd Georges Pompidou | 3 | 100 | Tissu ouvert | CAEN |
| BOULEVARD ANDRE DETOLLE.2 | bd Georges Pompidou | rue de Bayeux | 3 | 100 | Tissu ouvert | CAEN |
| BOULEVARD ARISTIDE BRIAND | bd Y. Guillou | cours Ch. de Gaulle | 4 | 30 | Tissu ouvert | CAEN |
| BOULEVARD BERTRAND | place Guillou | place Gambetta | 4 | 30 | Tissu ouvert | CAEN |
| BOULEVARD CARNOT | Cf rue Paul Banaston | Cf bd Duchesne Fournet | 4 | 30 | Tissu ouvert | LISIEUX |
| BOULEVARD DE BREST | rue de Lébisey | bd du Gal Vanier | 5 | 10 | Tissu ouvert | CAEN |
| BOULEVARD DES ALLIÉS | quai Vendevrue | ave de la Libération | 4 | 30 | Tissu ouvert | CAEN |
| BOULEVARD DES BALADAS.1 | bd Yves Guillou.3 | viaduc de la Cavée | 4 | 30 | Tissu ouvert | CAEN |
| BOULEVARD DES BALADAS.2 | bd Yves Guillou.2 | bd des Baladas.1 | 4 | 30 | Tissu ouvert | CAEN |
| BOULEVARD DU PETIT VALLERENT.1 | bd des Baladas | bd Y Guillou | 4 | 30 | Tissu ouvert | CAEN |
| BOULEVARD DU PETIT VALLERENT.2 | bd des Baladas | bd petit Vallereant.1 | 4 | 30 | Tissu ouvert | CAEN |
| BOULEVARD DUCHESNE FOURNET | Cf Bd Oresme | Cf rue de Paris | 3 | 100 | Rue en U | LISIEUX |
| BOULEVARD DUNOIS.1 | bd Andre Detolle | ave de la 1ère Armée Française | 3 | 100 | Tissu ouvert | CAEN |
| BOULEVARD DUNOIS.2 | ave de la 1ère Armée Française | bd Richemond | 3 | 100 | Tissu ouvert | CAEN |
| BOULEVARD GENERAL VANIER.1 | ave de Brest | échangeur Pierre Heuzé | 5 | 10 | Tissu ouvert | CAEN |
| BOULEVARD GENERAL VANIER.2 | échangeur Pierre Heuzé | ave de Brest | 5 | 10 | Tissu ouvert | CAEN |
| BOULEVARD GEORGES POMPIDOU.1 | rond point d'Ornano | ave Charlemagne | 4 | 30 | Tissu ouvert | CAEN |
| BOULEVARD GEORGES POMPIDOU.2 | ave Charlemagne | rue S.de Brazza | 4 | 30 | Tissu ouvert | CAEN |
| BOULEVARD GEORGES POMPIDOU.3 | rue S.de Brazza | rue du Gal Moulin | 4 | 30 | Tissu ouvert | CAEN |
| BOULEVARD HERBERT FOURNET.1 | Cf RD406 | Cf Chemin de la brasserie | 3 | 100 | Tissu ouvert | LISIEUX |

| Nom de l'infrastructure routière | Débutant | Finissant | Catégorie de l'infrastructure | Largeur des sections affectées par le bruit | Type de tissu | Communes concernées |
|----------------------------------|---------------------------|-----------------------------|-------------------------------|---|---------------|------------------------------|
| BOULEVARD HERBERT FOURNET.2 | Cf Chemin de la brasserie | Cf allée de l'étoile | 3 | 100 | Tissu ouvert | LISIEUX |
| BOULEVARD HERBERT FOURNET.3 | Cf allée de l'étoile | Cf bd Oresme | 3 | 100 | Rue en U | LISIEUX |
| BOULEVARD JEAN MOULIN.1 | bd Richemond | échangeur Weygard | 2 | 250 | Tissu ouvert | CAEN |
| BOULEVARD JEAN MOULIN.2 | échangeur Weygard | rue de la Girafe | 3 | 100 | Tissu ouvert | CAEN |
| BOULEVARD JEAN MOULIN.3 | rue de la Girafe | bd Mal Juin | 3 | 100 | Tissu ouvert | CAEN |
| BOULEVARD LEROY | rond point demi-Lune | bd Mal Lyautey | 4 | 30 | Tissu ouvert | CAEN |
| BOULEVARD LOUIS BARTHOU | ave de Paris | ave de Rouen | 4 | 30 | Tissu ouvert | CAEN |
| BOULEVARD LOUIS PASTEUR | Cf Ave du 6 Juin | Cf rue Paul Baneeton | 4 | 30 | Tissu ouvert | LISIEUX |
| BOULEVARD MARECHAL LECLERC | place Gambetta | rue de Bernières | 4 | 30 | Tissu ouvert | CAEN |
| BOULEVARD MARECHAL LYAUTEY | ave d'Harcourt | rue de Falaise | 4 | 30 | Tissu ouvert | CAEN |
| BOULEVARD RAYMOND POINCARÉ.1 | rue de Falaise | rue Michel Lésne | 4 | 30 | Tissu ouvert | CAEN |
| BOULEVARD RAYMOND POINCARÉ.2 | rue Michel Lésne | bd Rethal | 4 | 30 | Tissu ouvert | CAEN |
| BOULEVARD RICHEMOND | bd Jean Moulin | place Dunois | 3 | 100 | Tissu ouvert | CAEN |
| BOULEVARD ST ANNE.1 | Cf Ave du 6 Juin | Cf rue d'Anençon | 3 | 100 | Rue en U | LISIEUX |
| BOULEVARD ST ANNE.2 | Cf rue d'Anençon | Cf place Jean Paul II | 3 | 100 | Rue en U | LISIEUX |
| BOULEVARD YVES GUILLOU.1 | bd A.Détolle | rond point du Zénith | 3 | 100 | Tissu ouvert | CAEN |
| BOULEVARD YVES GUILLOU.2 | rond point du Zénith | bd Y. Guillou.3 | 3 | 100 | Tissu ouvert | CAEN |
| BOULEVARD YVES GUILLOU.3 | bd Y. Guillou.2 | bd du petit Vallérent | 3 | 100 | Tissu ouvert | CAEN |
| BOULEVARD YVES GUILLOU.4 | bd du petit Vallérent | ave A. Sorel | 3 | 100 | Tissu ouvert | CAEN |
| BOULEVARD YVES GUILLOU.5 | ave A. Sorel | bd A.Briend | 3 | 100 | Tissu ouvert | CAEN |
| BOULEVARD J. D'ARC | Cf rue de Paris | Cf place Jean Paul II | 3 | 100 | Rue en U | LISIEUX |
| COURS GENERAL DE GAULLE.1 | bd A.Briend | place Foch | 3 | 100 | Tissu ouvert | CAEN |
| COURS GENERAL DE GAULLE.2 | place Foch | pont Bir Hakaim | 4 | 30 | Tissu ouvert | CAEN |
| COURS MONTALVET | quai Hamelin | limite Mondeville | 3 | 100 | Tissu ouvert | CAEN MONDEVILLE |
| ESPLANADE DE LA PAIX | rue du Gallion | rue Lacomu | 4 | 30 | Tissu ouvert | CAEN |
| FOSSE SAINT JULIEN.1 | rue de Geole | ave de Bagatelles | 4 | 30 | Rue en U | CAEN |
| FOSSE SAINT JULIEN.2 | ave de Bagatelles | place St Martin | 4 | 30 | Rue en U | CAEN |
| PLACE BLOT | ave de Creully | rue Bosnieres | 4 | 30 | Tissu ouvert | CAEN |
| PLACE DE L'ANCIENNE BOUCHERIE | rue de Bayeux | rue G. le Conquerant | 3 | 100 | Rue en U | CAEN |
| PLACE DE LA DEMI LUNE | rue d'Auge | ave de Paris | 4 | 30 | Tissu ouvert | CAEN |
| PLACE FONTETTE | place St Sauveur | rue G. le Conquerant | 3 | 100 | Rue en U | CAEN |
| PLACE GAMBETTA | bd Bertrand | bd Mal Leclerc | 4 | 30 | Tissu ouvert | CAEN |
| PLACE GUILLOUARD | ave A.Sorel | bd Bertrand | 4 | 30 | Tissu ouvert | CAEN |
| PLACE MARECHAL FOCH | cours Gal de Gaulle | ave de Verdun | 4 | 30 | Tissu ouvert | CAEN |
| PLACE SAINT MARTIN | rue St Marvieu | fosse st julien | 3 | 100 | Rue en U | CAEN |
| PLACE SAINT PIERRE | rue Saint Pierre | bd des Allées | 4 | 30 | Rue en U | CAEN |
| PONT ALEXANDRE STIRN | rd pt de l'Orne | cours Montalvet | 3 | 100 | Tissu ouvert | CAEN |
| PONT CHURCHILL | quai de Juillet | quai Amiral Hamelin | 4 | 30 | Tissu ouvert | CAEN |
| PONT DE BIR HAKEIM | promenade de Savigne | quai E. Meslin | 4 | 30 | Tissu ouvert | CAEN |
| PONT DE LA FONDERIE | quai de la Londe | quai Caffarelli | 4 | 30 | Tissu ouvert | CAEN |
| PONT DE VAUCELLES | quai de Juillet | Cf rue de Vaucelles | 4 | 30 | Tissu ouvert | CAEN |
| PROMENADE CHARLES LAMUSSE | viaduc de la Cavee | bd Mal Lyautey | 3 | 100 | Tissu ouvert | CAEN |
| PROMENADE DE SEVIGNE | pont de Vaucelles | cours Gal de Gaulle | 4 | 30 | Tissu ouvert | CAEN |
| QUAI AMIRAL HAMELIN.1 | pont de Vaucelles | pont Churchill | 4 | 30 | Tissu ouvert | CAEN |
| QUAI AMIRAL HAMELIN.2 | pont Churchill | pont A.Stirn | 4 | 30 | Tissu ouvert | CAEN |
| QUAI CAFFARELLI | pont de la Fondrie | pont de l'Ecuse | 4 | 30 | Tissu ouvert | CAEN |
| QUAI DE JUILLET | Pont Stirn | pont de Vaucelles | 4 | 30 | Tissu ouvert | CAEN |
| QUAI E. MESLIN | pont Bir Hakaim | pont de Vaucelles | 4 | 30 | Tissu ouvert | CAEN |
| QUAI VENDEUVRE.1 | rd pt de l'Orne | rue des Carmes | 4 | 30 | Tissu ouvert | CAEN |
| QUAI VENDEUVRE.2 | rue des Carmes | bd des Allées | 4 | 30 | Tissu ouvert | CAEN |
| ROND POINT D'ORNANO | bd A. Detolle | ave Pompidou | 3 | 100 | Tissu ouvert | CAEN |
| ROND POINT DU ZENITH | bd Y. Guillou | RD 405 | 3 | 100 | Tissu ouvert | CAEN |
| ROND POINT DUNOIS | bd Dunois | bd Richemond | 3 | 100 | Tissu ouvert | CAEN |
| ROUTE DE BRETAGNE.1 | Limite Caen | Cf RD8 | 4 | 30 | Tissu ouvert | BRETTEVILLE-SUR-ODON CAEN |
| ROUTE DE BRETAGNE.2 | Cf RD8 | Cf RD14 | 4 | 30 | Tissu ouvert | BRETTEVILLE-SUR-ODON |
| ROUTE DE BRETAGNE.3 | Cf RD14 | Périphérique | 4 | 30 | Tissu ouvert | BRETTEVILLE-SUR-ODON |
| ROUTE DE LIVAROT | Cf rue G.Pompidou | Echangeur déviation Lisieux | 4 | 30 | Tissu ouvert | LISIEUX |
| ROUTE DE SOUERS | Rue de l'Industrie | Périphérique | 4 | 30 | Tissu ouvert | CORMELLES-LE-ROYAL |
| ROUTE DE TROUVILLE | Limite Mondeville | rond point Demi-Lune | 4 | 30 | Tissu ouvert | CAEN MONDEVILLE |
| RUE ARMAND MARIE | bd Mal Lyautey | ave du Père Ch.de Foucauld | 5 | 10 | Tissu ouvert | CAEN |
| RUE B. D'AUREVILLY | rue St Nicolas | place du Canada | 3 | 100 | Rue en U | CAEN |
| RUE BERTAUD | place Fontette | rue St Marvieu | 3 | 100 | Rue en U | CAEN |
| RUE BOSNIERES | place Blot | place de la Mare | 3 | 100 | Rue en U | CAEN |
| RUE CAPONIERE.1 | bd André Detolle | rue Ch.Leandre | 4 | 30 | Tissu ouvert | CAEN |
| RUE CAPONIERE.2 | rue Ch.Leandre | place Anc. Boucherie | 3 | 100 | Rue en U | CAEN |
| RUE CLAUDE BLOCH | bd Henri Bequerel | rue du Prof Rousselet | 5 | 10 | Tissu ouvert | CAEN |
| RUE CLAUDE CHAPPE | bd G.Pompidou | rue de Bayeux | 5 | 10 | Tissu ouvert | CAEN |
| RUE D'ALENCON.1 | Cf Place Fournet | Cf Place Fournet | 3 | 100 | Rue en U | LISIEUX |
| RUE D'ALENCON.2 | Cf Place Fournet | Cf rue Gaudien | 3 | 100 | Rue en U | LISIEUX |
| RUE D'AUGE.1 | rue de Vaucelles | rue de la Gare | 3 | 100 | Tissu ouvert | CAEN |
| RUE D'AUGE.2 | place de la Gare | rue Grentheville | 3 | 100 | Rue en U | CAEN |
| RUE D'AUGE.3 | rue de Grentheville | rue des Muets | 3 | 100 | Rue en U | CAEN |
| RUE D'AUGE.4 | rue de Muets | place Demi-Lune | 3 | 100 | Rue en U | CAEN |
| RUE DISIGNY | Rue de Beaulieu | ave du President Coty | 4 | 30 | Tissu ouvert | CAEN |
| RUE DE BAYEUX.1 | rue Gal Moulin | bd Détolle | 4 | 30 | Tissu ouvert | CAEN |
| RUE DE BAYEUX.2 | bd Détolle | rue Damozane | 4 | 30 | Tissu ouvert | CAEN |
| RUE DE BAYEUX.3 | rue Damozane | rue Bloquet | 4 | 30 | Rue en U | CAEN |
| RUE DE BAYEUX.4 | rue Bloquet | place Ancienne Boucherie | 3 | 100 | Rue en U | CAEN |

26

| Nom de l'infrastructure routière | Débutant | Finissant | Catégorie de l'infrastructure | Largeur des secteurs affectés par le bruit | Type de tissu | Communes concernées |
|----------------------------------|-------------------------------------|--------------------------|-------------------------------|--|--------------------------|---------------------------------------|
| RUE DE BEAULIEU | Rue de Beaulieu | rue du Gal Moulin | 5 | 10 | Tissu ouvert | CAEN |
| RUE DE BERNIERES.1 | bd Mal Lederc | ave du 6 Juin | 4 | 30 | Rue en U | CAEN |
| RUE DE BERNIERES.2 | ave du 6 Juin | place Courtonne | 4 | 30 | Rue en U | CAEN |
| RUE DE CAEN | bd de l'Aviation | Périphérique | 3 | 100 | Tissu ouvert | CAEN CORMELLES-LE-ROYAL IFS |
| RUE DE FALAISE.1 | rue de Vaucelles | bd Leroy | 3 | 100 | Rue en U | CAEN |
| RUE DE FALAISE.2 | bd Leroy | rue des frères Boutrolle | 3 | 100 | Rue en U | CAEN |
| RUE DE FALAISE.3 | rue des freres Boutrolle | bd de l'Aviation | 4 | 30 | Tissu ouvert | CAEN |
| RUE DE GEOLE | rue du Gallion | rue Saint Pierre | 4 | 30 | Tissu ouvert | CAEN |
| RUE DE L'ABBATIALE | rue Caponiere | rue du Carrel | 3 | 100 | Rue en U | CAEN |
| RUE DE L'AVIATION | ave du Pere Ch. de Foucault | rue de Falaise | 4 | 30 | Tissu ouvert | CAEN |
| RUE DE L'ORATOIRE | rue St Jean | rue Mélingue | 3 | 100 | Rue en U | CAEN |
| RUE DE LA DELIVRANDE.1 | ave N. Copernic | rue de Bruzelles | 3 | 100 | Tissu ouvert | CAEN |
| RUE DE LA DELIVRANDE.2 | rue de Bruzelles | rue d'Edimbourg | 4 | 30 | Tissu ouvert | CAEN |
| RUE DE LA DELIVRANDE.3 | rue d'Edimbourg | rue de Lébisey | 4 | 30 | Tissu ouvert | CAEN |
| RUE DE LA DELIVRANDE.4 | rue de Lébisey | rue de la Pigacière | 3 | 100 | Rue en U | CAEN |
| RUE DE LA GARE | Cf rue de la gare port Churchill | Cf D675 rue d'Auge | 4 4 | 30 30 | Tissu ouvert Rue en U | GIBERVILLE CAEN |
| RUE DE LA GUERINIERE.1 | bd R.Poincaré | rue Lamarina | 4 | 30 | Tissu ouvert | CAEN |
| RUE DE LA GUERINIERE.2 | rue Lamartine | bd de la Charité | 4 | 30 | Tissu ouvert | CAEN CORMELLES-LE-ROYAL |
| RUE DE LA HACHE | ave émancaeu | bd Gal Varier | 5 | 10 | Tissu ouvert | CAEN |
| RUE DE LA LIBERTE | Cf Giratoire D513 | Cf rue Pasteur | 4 | 30 | Tissu ouvert | COLOMBELLES GIBERVILLE |
| RUE DE LA PIGACIERE | rue de la Delivrande | place Saint Gilles | 3 | 100 | Rue en U | CAEN |
| RUE DE LEBISEY.1 | ave N.Copernic | bd de Brest | 4 | 30 | Tissu ouvert | CAEN |
| RUE DE LEBISEY.2 | bd de Brest | rue E. Desbiot | 4 | 30 | Tissu ouvert | CAEN |
| RUE DE LEBISEY.3 | rue E. Desbiot | rue E. Desbiot | 5 | 10 | Tissu ouvert | CAEN |
| RUE DE LEBISEY.4 | rue E. Desbiot | rue d'Hérouville | 4 | 30 | Tissu ouvert | CAEN |
| RUE DE PARIS.1 | Route de Paris | Cf chemin de Lourdes | 4 | 30 | Tissu ouvert | LISIEUX |
| RUE DE PARIS.2 | Cf chemin de Lourdes | Cf Bd J.D'ARC | 4 | 30 | Tissu ouvert | LISIEUX |
| RUE DE ROSEL | place Dunois | ave Amiral Mountbatten | 4 | 30 | Tissu ouvert | CAEN |
| RUE DE VAUCELLES | pont de Vaucelles | rue d'Auge | 3 | 100 | Rue en U | CAEN |
| RUE DES CARMES | ave du 6 Juin | quai Venduvre | 4 | 30 | Rue en U | CAEN |
| RUE DES ECOLES | Limite Caen | Place du commerce | 4 | 30 | Tissu ouvert | CORMELLES-LE-ROYAL |
| RUE DU CALVAIRE | Place du commerce | Rue de l'industrie | 4 | 30 | Tissu ouvert | CORMELLES-LE-ROYAL |
| RUE DU CAREL | rue de l'Abbatiale | ave Albert Sorel | 5 | 10 | Tissu ouvert | CAEN |
| RUE DU CHEMIN VERT.1 | echangeur chemin vert | rue du President Coty | 4 | 30 | Tissu ouvert | CAEN |
| RUE DU CHEMIN VERT.2 | rue du President Coty | bd Dunois | 4 | 30 | Tissu ouvert | CAEN |
| RUE DU GAL MOULIN | bd G.Pompidou | rue de Bayeux | 3 | 100 | Rue en U | CAEN SAINT-GERMAN-LA-BLANCHE-HERBE |
| RUE DU GALLION | espi de la Paix | place de la Mare | 3 | 100 | Rue en U | CAEN |
| RUE DU HAVRE | rue Saint Jean | ave du 6 Juin | 4 | 30 | Rue en U | CAEN |
| RUE DU PROFESSEUR ROUSSELOT | rue Claude Bloch | ave du Prof Morica | 5 | 10 | Tissu ouvert | CAEN |
| RUE DU VAUGUEUX | ave de la Liberation | rue de la Pigacière | 3 | 100 | Rue en U | CAEN |
| RUE EMMANUEL DESBIOT | rue Lébisey | rue Lebisey | 5 | 10 | Tissu ouvert | CAEN |
| RUE FOURNET | Cf rue Gaudin | Cf Rue G. Pompidou | 4 | 30 | Tissu ouvert | LISIEUX |
| RUE G. LE CONQUERANT | place de l'Ancienne Boucherie | place Fontaine | 3 | 100 | Rue en U | CAEN |
| RUE HENRY CHERON.1 | Cf Ave du 6 Juin | Cf Rue des Mathurins | 3 | 100 | Rue en U | LISIEUX |
| RUE HENRY CHERON.2 | Cf Rue des Mathurins | Cf Rue Port Mortain | 3 | 100 | Rue en U | LISIEUX |
| RUE HENRY CHERON.3 | Cf Rue Port Mortain | Cf Rue A.Briand | 3 | 100 | Rue en U | LISIEUX |
| RUE HENRY CHERON.4 | Cf Rue A.Briand | Cf Rue J. d'Arc | 3 | 100 | Rue en U | LISIEUX |
| RUE J.B. COLBERT | bd Weygand | bd Weygand | 4 | 30 | Tissu ouvert | CAEN |
| RUE LECORNU | rue de la Pigaciere | esplanade de la Paix | 4 | 30 | Tissu ouvert | CAEN |
| RUE MARTHE LE ROCHOIS | rue Mélingue | bd Mal Lederc | 5 | 10 | Tissu ouvert | CAEN |
| RUE MONTOIR POISSONNERIE | rue de la Liberation | ave de Geole | 4 | 30 | Tissu ouvert | CAEN |
| RUE NICOLAS ORESME | bd G.Pompidou | rue Gal Moulin | 5 | 10 | Tissu ouvert | CAEN |
| RUE PASTEUR | Cf rue de la Liberte | Cf rue de la gare | 4 | 30 | Tissu ouvert | GIBERVILLE |
| RUE PRESIDENT COTY | rue du chemin vert | rue d'Authie | 4 | 30 | Tissu ouvert | CAEN |
| RUE SADI CARNOT | bd Mal Lederc | cours Gal de Gaulle | 4 | 30 | Rue en U | CAEN |
| RUE SAINT JEAN.1 | port de Vaucelles | rue du Havre | 3 | 100 | Rue en U | CAEN |
| RUE SAINT JEAN.2 | rue du Havre | rue de Bernières | 3 | 100 | Rue en U | CAEN |
| RUE SAINT JEAN.3 | rue de Bernières | place St Pierre | 3 | 100 | Rue en U | CAEN |
| RUE SAINT MICHEL | port Bir Hakeim | rue de Vaucelles | 4 | 30 | Tissu ouvert | CAEN |
| RUE ST MANVIEU | rue Bertaud | place St Martin | 3 | 100 | Rue en U | CAEN |
| RUE XAVIER DE ST POL | place de la mare | fosse st Julien | 4 | 30 | Tissu ouvert | CAEN |
| VIADUC DE LA GAVEE | bd des Salades | pr Charles Lamusse | 3 | 100 | Tissu ouvert | CAEN |

Infrastructures ferroviaires

| Nom de l'infrastructure Ferroviaire | Nom du Tronçon | Débutant | Finissant | Catégorie de l'infrastructure | Largeur des secteurs affectés par le bruit | Type de tissu | Communes concernées |
|-------------------------------------|----------------|----------|-----------|-------------------------------|--|---------------|--|
| 366000 | 3045 | MANTES | CHERBOURG | 2 | 250 | Tissu ouvert | BEUVILLERS CORDEBUGLE COURTONNE-LES-DEUX-EGLISES GLOS LISIEUX |
| | | | | 3 | 100 | Tissu ouvert | BEUVILLERS LISIEUX |
| | 3048 | MANTES | CHERBOURG | 2 | 250 | Tissu ouvert | MEZIDON VALLEE D'AUGE |
| | | | | 3 | 100 | Tissu ouvert | LA HOUBLONNIERE MEZIDON VALLEE D'AUGE LES MONCEAUX LISIEUX SAINT-DESIR SAINT-PIERRE-DES-IFS |
| | 3049 | MANTES | CHERBOURG | 2 | 250 | Tissu ouvert | VALAMBRAY BELLENGREVILLE CAGNY CESNY-AUX-VIGNES FRENOUVILLE GRENTHEVILLE MEZIDON VALLEE D'AUGE MONDEVILLE MOULT CHICHEBOVILLE QUEZY VIMONT |
| | | | | 3 | 100 | Tissu ouvert | CAEN MONDEVILLE |
| | | | | 4 | 30 | Tissu ouvert | CAEN |

Direction Départementale des Territoires et de la Mer du
Calvados

14-2017-05-22-003

Arrêté préfectoral du 22 mai 2017 portant approbation d'un
agenda d'accessibilité programmée pour un établissement
recevant du public situé au ^{Approbation ADAP CAEN} 25 avenue du Président Coty à
Caen (14000)



Liberté • Égalité • Fraternité
RÉPUBLIQUE FRANÇAISE

PRÉFET DU CALVADOS

DIRECTION DÉPARTEMENTALE DES
TERRITOIRES ET DE LA MER

**ARRÊTE PRÉFECTORAL PORTANT APPROBATION
D'UN AGENDA D'ACCESSIBILITE PROGRAMMEE
POUR UN ETABLISSEMENT RECEVANT DU PUBLIC
SITUE AU 25 AVENUE DU PRESIDENT COTY 14000 CAEN**

**LE PRÉFET DU CALVADOS
CHEVALIER DE LA LÉGION D'HONNEUR
CHEVALIER DE L'ORDRE NATIONAL DU MÉRITE**

VU le code de la construction et de l'habitation ;

VU l'ordonnance n°2014-1090 du 26 septembre 2014 relative à la mise en accessibilité des établissements recevant du public, des transports publics, des bâtiments d'habitation et de la voirie pour les personnes handicapées ;

VU le décret n° 95-260 du 8 Mars 1995 consolidé relatif à la commission consultative départementale de sécurité et d'accessibilité ;

VU le décret n° 2014-1326 du 5 novembre 2014 modifiant les dispositions du code de la construction et de l'habitation relatives à l'accessibilité aux personnes handicapées des établissements recevant du public et des installations ouvertes au public ;

VU le décret n° 2014-1327 du 5 novembre 2014 relatif à l'agenda d'accessibilité programmée pour la mise en accessibilité des établissements recevant du public et des installations ouvertes au public ;

VU l'arrêté du 8 décembre 2014 fixant les dispositions prises pour l'application des articles R.111-19-7 à R.111-19-11 du code de la construction et de l'habitation et de l'article 14 du décret n°2006-555 relatives à l'accessibilité aux personnes handicapées des établissements recevant du public situés dans un cadre bâti existant et des installations existantes ouvertes au public ;

VU l'arrêté préfectoral en date du 10 septembre 1995 relatif à l'institution de la commission consultative départementale de sécurité et d'accessibilité ;

VU l'arrêté préfectoral en date du 23 février 2017 relatif à la sous-commission départementale pour l'accessibilité des personnes handicapées ;

VU les arrêtés préfectoraux du 15 mai 2017 et du 18 mai 2017 relatifs à la délégation et à la subdélégation de signature du directeur départemental des territoires et de la mer du Calvados ;

VU la demande d'agenda d'accessibilité programmée présentée par la Sarl Guerjean dans le cadre de sa demande d'autorisation de travaux AT n° 14 118 17 A 0072 pour l'aménagement de mise en conformité accessibilité d'un lavomatique ;

VU l'avis de la sous-commission départementale d'accessibilité en date du 18 mai 2017 ;

A2268

AT n° 14 118 17 A 0072

CONSIDERANT l'obligation faite à tout propriétaire ou exploitant d'un établissement recevant du public ou d'une installation ouverte au public qui ne répond pas au 31 décembre 2014 aux exigences d'accessibilité définies à l'article L.111-7-3 d'élaborer un agenda d'accessibilité programmée conformément aux articles L.111-7-5 et suivants du code de la construction et de l'habitation ;

CONSIDERANT que la Sarl Guerjean, propriétaire ou exploitant d'un établissement qui n'a pas satisfait aux obligations d'accessibilité au 31 décembre 2014, a présenté un dossier de demande d'autorisation de travaux valant également demande d'agenda d'accessibilité programmée pour un montant estimatif de 100 €, en application des articles D.111-19-34 et suivants du code de la construction et de l'habitation ;

CONSIDERANT que la sous-commission départementale d'accessibilité a émis un avis favorable à la demande d'autorisation de travaux valant également demande d'agenda d'accessibilité programmée ;

CONSIDERANT que les travaux de mise en conformité aux règles d'accessibilité doivent être réalisés pour le 31 décembre 2017 ;

ARRETE

ARTICLE 1er : l'agenda d'accessibilité programmée demandé par la Sarl Guerjean est APPROUVE.

ARTICLE 2 : dans les deux mois suivant l'achèvement des travaux ou des actions de mise en accessibilité, une attestation devra être adressée dans les conditions de l'article D.111-19-46 à l'autorité qui a approuvé l'agenda par pli recommandé avec demande d'avis de réception, ainsi qu'aux commissions pour l'accessibilité concernées et prévues à l'article L.2143-3 du code général des collectivités territoriales.


ARTICLE 3 : cette décision peut faire l'objet d'un recours contentieux auprès du tribunal administratif dans un délai de deux mois suivant sa notification ou sa publication. Ce recours contentieux peut être précédé dans ce délai d'un recours gracieux ou hiérarchique adressé au signataire de l'acte ou au ministre. Cette procédure prolonge le délai de recours contentieux qui doit alors être introduit dans les deux mois suivant la réponse au recours gracieux ou hiérarchique (une absence de réponse vaut rejet implicite à l'issue d'un délai de deux mois).

ARTICLE 4 : le directeur départemental des territoires et de la mer du Calvados, le maire de Caen sont chargés, chacun en ce qui les concerne, de l'exécution du présent arrêté qui sera notifié à l'intéressé et publié au Recueil des Actes Administratifs de la préfecture du Calvados.

Fait à CAEN, le

22 MAI 2017

Pour le Préfet
et par délégation,
Le Directeur Départemental des Territoires et de la Mer

Le Directeur Départemental

Laurent MARY

10, boulevard général Vanier – CS 75224 - 14052 CAEN Cedex 4
tél : 02.31.43.15.00 – fax : 02.31.44.59.87
horaires d'ouverture : 9h - 11h45 / 13h30 – 16h30
courriel : ddtm@calvados.gouv.fr
internet : <http://www.calvados.gouv.fr/>

Direction Départementale des Territoires et de la Mer du
Calvados

14-2017-05-22-005

Arrêté préfectoral du 22 mai 2017 portant dérogation aux
règles d'accessibilité des personnes handicapées dans un
établissement recevant ^{Dérogation FRP CAEN} du public situé au 17 avenue du 6
juin à Caen (14000)



Liberté • Égalité • Fraternité

RÉPUBLIQUE FRANÇAISE

PRÉFET DU CALVADOS

DIRECTION DÉPARTEMENTALE DES
TERRITOIRES ET DE LA MER

**ARRÊTE PRÉFECTORAL PORTANT DEROGATION
AUX REGLES D'ACCESSIBILITE DES PERSONNES HANDICAPEES
DANS UN BATIMENT D'HABITATION COLLECTIF
SITUE AU 17 AVENUE DU 6 JUIN 14000 CAEN**

**LE PRÉFET DU CALVADOS
CHEVALIER DE LA LÉGION D'HONNEUR
CHEVALIER DE L'ORDRE NATIONAL DU MÉRITE**

VU le code de l'urbanisme ;

VU le code de la construction et de l'habitation ;

VU la loi n° 2005-102 du 11 février 2005 pour l'égalité des droits et des chances, la participation et la citoyenneté des personnes handicapées ;

VU le décret n° 95-260 du 8 Mars 1995 consolidé relatif à la Commission Consultative Départementale de Sécurité et d'Accessibilité ;

VU le décret n° 2006-555 du 17 mai 2006 relatif à l'accessibilité des établissements recevant du public, des installations ouvertes au public et des bâtiments d'habitation et modifiant le code de la construction et de l'habitation ;

VU le décret n° 2007-1327 du 11 septembre 2007 relatif à la sécurité et à l'accessibilité des établissements recevant du public et des immeubles de grande hauteur, modifiant le code de la construction et de l'habitation et portant diverses dispositions relatives au code de l'urbanisme ;

VU l'arrêté du 1er août 2006 relatif à l'accessibilité des bâtiments d'habitation collectifs et des maisons individuelles lors de leur construction aux personnes handicapées ;

VU l'arrêté du 26 février 2007 relatif à l'accessibilité des bâtiments d'habitation collectifs lorsqu'ils font l'objet de travaux et des bâtiments existants où sont créés des logements par changement de destination aux personnes handicapées ;

VU l'arrêté préfectoral en date du 10 septembre 1995 relatif à l'institution de la Commission Consultative Départementale de Sécurité et d'Accessibilité ;

VU l'arrêté préfectoral en date du 23 février 2017 relatif à la sous-commission départementale pour l'accessibilité des personnes handicapées ;

VU les arrêtés préfectoraux du 15 mai 2017 et du 18 mai 2017 relatifs à la délégation et à la subdélégation de signature du directeur départemental des territoires et de la mer du Calvados ;

VU la demande de dérogation présentée par la Sarl Bocalo dans le cadre de sa demande d'autorisation de travaux PC n° 14 118 16 R 0078 ;

VU l'avis de la sous-commission départementale d'accessibilité en date du 18 mai 2017 ;

17387

PC n° 14 118 16 R 0078

CONSIDERANT l'obligation de mise en conformité des bâtiments d'habitation collectifs existants lorsqu'ils font l'objet de travaux ou lorsque sont créés des logements par changement de destination conformément aux articles R.111-18 et suivants du code de la construction et de l'habitation ;

CONSIDERANT que les arrêtés du 1^{er} août 2006 et du 26 février 2007 imposent la conformité aux règles d'accessibilité des parties communes et des logements lorsque des logements sont aménagés par changement de destination;

CONSIDERANT que la Sarl Bocalo satisfait à ces obligations d'accessibilité et a présenté une demande de dérogation en application des articles R.111-18 et suivants du code de la construction et de l'habitation en ce qui concerne la conformité de l'ascenseur, des hauteurs de marches d'escalier, de l'accès aux balcons, des logements n°1 ,2, 24, 29 et 30 ;

CONSIDERANT que la sous-commission départementale d'accessibilité a émis un avis favorable à cette demande de dérogation ;

CONSIDERANT que la Sarl Bocalo démontre l'impossibilité technique d'exécuter des travaux conformes aux règles d'accessibilité ;

ARRETE

ARTICLE 1^{er} : la dérogation aux règles d'accessibilité demandée par la Sarl Bocalo est ACCORDEE.

ARTICLE 2 : cette décision peut faire l'objet d'un recours contentieux auprès du tribunal administratif dans un délai de deux mois suivant sa notification ou sa publication. Ce recours contentieux peut être précédé dans ce délai d'un recours gracieux ou hiérarchique adressé au signataire de l'acte ou au ministre. Cette procédure prolonge le délai de recours contentieux qui doit alors être introduit dans les deux mois suivant la réponse au recours gracieux ou hiérarchique (une absence de réponse vaut rejet implicite à l'issue d'un délai de deux mois).

ARTICLE 3 : le directeur départemental des territoires et de la mer du Calvados est chargé de l'exécution du présent arrêté qui sera notifié à l'intéressé et publié au Recueil des Actes Administratifs de la préfecture du Calvados.

Fait à CAEN, le

22 MAI 2017

Pour le Préfet
et par délégation,
Le Directeur Départemental des Territoires et de la Mer


Le Directeur Départemental
Laurent MARY

10, boulevard général Vanier – CS 75224 - 14052 CAEN Cedex 4
tél : 02.31.43.15.00 – fax : 02.31.44.59.87
horaires d'ouverture : 9h - 11h45 / 13h30 – 16h30
courriel : ddtm@calvados.gouv.fr
internet : <http://www.calvados.gouv.fr/>

Direction Départementale des Territoires et de la Mer du
Calvados

14-2017-05-22-004

Arrêté préfectoral du 22 mai 2017 portant dérogation aux
règles d'accessibilité des personnes handicapées dans un
établissement recevant ^{Dérogation ERP CAEN} du public situé au 25 avenue du
Président Coty à Caen (14000)



PRÉFET DU CALVADOS

DIRECTION DÉPARTEMENTALE DES
TERRITOIRES ET DE LA MER

**ARRÊTE PRÉFECTORAL PORTANT DEROGATION
AUX REGLES D'ACCESSIBILITE DES PERSONNES HANDICAPEES
DANS UN ETABLISSEMENT RECEVANT DU PUBLIC
SITUE AU 25 AVENUE DU PRESIDENT COTY 14000 CAEN**

**LE PRÉFET DU CALVADOS
CHEVALIER DE LA LÉGION D'HONNEUR
CHEVALIER DE L'ORDRE NATIONAL DU MÉRITE**

VU le code de l'urbanisme ;

VU le code de la construction et de l'habitation ;

VU la loi n° 2005-102 du 11 février 2005 pour l'égalité des droits et des chances, la participation et la citoyenneté des personnes handicapées ;

VU le décret n° 95-260 du 8 Mars 1995 consolidé relatif à la commission consultative départementale de sécurité et d'accessibilité ;

VU le décret n° 2006-555 du 17 mai 2006 relatif à l'accessibilité des établissements recevant du public, des installations ouvertes au public et des bâtiments d'habitation et modifiant le code de la construction et de l'habitation ;

VU le décret n° 2007-1327 du 11 septembre 2007 relatif à la sécurité et à l'accessibilité des établissements recevant du public et des immeubles de grande hauteur, modifiant le code de la construction et de l'habitation et portant diverses dispositions relatives au code de l'urbanisme ;

VU le décret n° 2014-1326 du 5 novembre 2014 modifiant les dispositions du code de la construction et de l'habitation relatives à l'accessibilité aux personnes handicapées des établissements recevant du public et des installations ouvertes au public ;

VU l'arrêté du 8 décembre 2014 fixant les dispositions prises pour l'application des articles R.111-19-7 à R.111-19-11 du code de la construction et de l'habitation et de l'article 14 du décret n°2006-555 relatives à l'accessibilité aux personnes handicapées des établissements recevant du public situés dans un cadre bâti existant et des installations existantes ouvertes au public ;

VU l'arrêté préfectoral en date du 10 septembre 1995 relatif à l'institution de la commission consultative départementale de sécurité et d'accessibilité ;

VU l'arrêté préfectoral en date du 23 février 2017 relatif à la sous-commission départementale pour l'accessibilité des personnes handicapées ;

VU les arrêtés préfectoraux du 15 mai 2017 et du 18 mai 2017 relatifs à la délégation et à la subdélégation de signature du directeur départemental des territoires et de la mer du Calvados ;

VU la demande de dérogation présentée par la Sarl Guerjean dans le cadre de sa demande d'autorisation de travaux AT n° 14 118 17 A 0072 pour l'aménagement de mise en conformité accessibilité d'un lavomatique ;

VU l'avis de la sous-commission départementale d'accessibilité en date du 18 mai 2017 ;

A2268

AT n° 14 118 17 A 0072

CONSIDERANT l'obligation de mise en conformité des établissements recevant du public existants prévue aux articles R.111-19-7 et suivants du code de la construction et de l'habitation ;

CONSIDERANT que l'arrêté du 8 décembre 2014 impose que les hauteurs des dispositifs de commande et de service soient situées entre 0,90 et 1,30 m de hauteur par rapport au sol pour permettre leur usage par les personnes en fauteuil roulant ;

CONSIDERANT que la Sarl Guerjean n'a pas satisfait à cette obligation d'accessibilité et a présenté une demande de dérogation en application de l'article R.111-19-10 du code de la construction et de l'habitation ;

CONSIDERANT que la sous-commission départementale d'accessibilité a émis un avis favorable à cette demande de dérogation ;

CONSIDERANT que la Sarl Guerjean démontre l'impossibilité technique des travaux de mise en conformité ;

CONSIDERANT que le pétitionnaire prévoit la mise en conformité de son établissement pour les autres handicaps ;

ARRETE

ARTICLE 1er : la dérogation aux règles d'accessibilité demandée par la Sarl Guerjean est ACCORDEE.

ARTICLE 2 : cette décision peut faire l'objet d'un recours contentieux auprès du tribunal administratif dans un délai de deux mois suivant sa notification ou sa publication. Ce recours contentieux peut être précédé dans ce délai d'un recours gracieux ou hiérarchique adressé au signataire de l'acte ou au ministre. Cette procédure prolonge le délai de recours contentieux qui doit alors être introduit dans les deux mois suivant la réponse au recours gracieux ou hiérarchique (une absence de réponse vaut rejet implicite à l'issue d'un délai de deux mois).

ARTICLE 3 : le directeur départemental des territoires et de la mer du Calvados, le maire de Caen sont chargés, chacun en ce qui les concerne, de l'exécution du présent arrêté qui sera notifié à l'intéressé et publié au Recueil des Actes Administratifs de la préfecture du Calvados.

Fait à CAEN, le

22 MAI 2017

Pour le Préfet
et par délégation,
Le Directeur Départemental des Territoires et de la Mer


Le Directeur Départemental

Laurent MARY

10, boulevard général Vanier – CS 75224 – 14052 CAEN Cedex 4
tél : 02.31.43.15.00 – fax : 02.31.44.59.87
horaires d'ouverture : 9h - 11h45 / 13h30 – 16h30
courriel : ddtm@calvados.gouv.fr
internet : <http://www.calvados.gouv.fr/>

A2268

AT n° 14 118 17 A 0072

Direction Départementale des Territoires et de la Mer du
Calvados

14-2017-05-22-008

Arrêté préfectoral du 22 mai 2017 portant dérogation aux
règles d'accessibilité des personnes handicapées dans un
établissement recevant ^{Dérogation ERP TROUVILLE SUR MER} du public situé au 11 rue de Paris à
Trouville sur mer (14360)



Liberté • Égalité • Fraternité
RÉPUBLIQUE FRANÇAISE

PRÉFET DU CALVADOS

DIRECTION DÉPARTEMENTALE DES
TERRITOIRES ET DE LA MER

**ARRÊTE PRÉFECTORAL PORTANT DEROGATION
AUX REGLES D'ACCESSIBILITE DES PERSONNES HANDICAPEES
DANS UN ETABLISSEMENT RECEVANT DU PUBLIC
SITUE AU 11 RUE DE PARIS 14360 TROUVILLE SUR MER**

**LE PRÉFET DU CALVADOS
CHEVALIER DE LA LÉGION D'HONNEUR
CHEVALIER DE L'ORDRE NATIONAL DU MÉRITE**

VU le code de l'urbanisme ;

VU le code de la construction et de l'habitation ;

VU la loi n° 2005-102 du 11 février 2005 pour l'égalité des droits et des chances, la participation et la citoyenneté des personnes handicapées ;

VU le décret n° 95-260 du 8 Mars 1995 consolidé relatif à la commission consultative départementale de sécurité et d'accessibilité ;

VU le décret n° 2006-555 du 17 mai 2006 relatif à l'accessibilité des établissements recevant du public, des installations ouvertes au public et des bâtiments d'habitation et modifiant le code de la construction et de l'habitation ;

VU le décret n° 2007-1327 du 11 septembre 2007 relatif à la sécurité et à l'accessibilité des établissements recevant du public et des immeubles de grande hauteur, modifiant le code de la construction et de l'habitation et portant diverses dispositions relatives au code de l'urbanisme ;

VU le décret n° 2014-1326 du 5 novembre 2014 modifiant les dispositions du code de la construction et de l'habitation relatives à l'accessibilité aux personnes handicapées des établissements recevant du public et des installations ouvertes au public ;

VU l'arrêté du 8 décembre 2014 fixant les dispositions prises pour l'application des articles R.111-19-7 à R.111-19-11 du code de la construction et de l'habitation et de l'article 14 du décret n°2006-555 relatives à l'accessibilité aux personnes handicapées des établissements recevant du public situés dans un cadre bâti existant et des installations existantes ouvertes au public ;

VU l'arrêté préfectoral en date du 10 septembre 1995 relatif à l'institution de la commission consultative départementale de sécurité et d'accessibilité ;

VU l'arrêté préfectoral en date du 23 février 2017 relatif à la sous-commission départementale pour l'accessibilité des personnes handicapées ;

VU les arrêtés préfectoraux du 15 mai 2017 et du 18 mai 2017 relatifs à la délégation et à la subdélégation de signature du directeur départemental des territoires et de la mer du Calvados ;

VU la demande de dérogation présentée par Mme Stéphanie Dubos dans le cadre de sa demande d'autorisation de travaux AT n° 14 715 17 A 0005 pour l'aménagement d'un local commercial ;

VU l'avis de la sous-commission départementale d'accessibilité en date du 18 mai 2017 ;

17332

AT n° 14 715 17 A 0005

CONSIDERANT l'obligation de mise en conformité des établissements recevant du public existants prévue aux articles R.111-19-7 et suivants du code de la construction et de l'habitation ;

CONSIDERANT que l'arrêté du 8 décembre 2014 impose qu'une pente ne doit pas excéder 10 % de dénivellation sur une distance inférieure à 2 m ;

CONSIDERANT que Mme Stéphanie Dubos n'a pas satisfait à cette obligation d'accessibilité et a présenté une demande de dérogation en application de l'article R.111-19-10 du code de la construction et de l'habitation ;

CONSIDERANT que la sous-commission départementale d'accessibilité a émis un avis favorable à cette demande de dérogation ;

CONSIDERANT que Mme Stéphanie Dubos démontre l'impossibilité technique de mise en conformité de la rampe;

CONSIDERANT que le pétitionnaire prévoit la mise en conformité de son établissement pour les autres handicaps ;

ARRETE

ARTICLE 1er : la dérogation aux règles d'accessibilité demandée par Mme Stéphanie Dubos est ACCORDEE.

ARTICLE 2 : cette décision peut faire l'objet d'un recours contentieux auprès du tribunal administratif dans un délai de deux mois suivant sa notification ou sa publication. Ce recours contentieux peut être précédé dans ce délai d'un recours gracieux ou hiérarchique adressé au signataire de l'acte ou au ministre. Cette procédure prolonge le délai de recours contentieux qui doit alors être introduit dans les deux mois suivant la réponse au recours gracieux ou hiérarchique (une absence de réponse vaut rejet implicite à l'issue d'un délai de deux mois).

ARTICLE 3 : le directeur départemental des territoires et de la mer du Calvados, le maire de Trouville sur Mer sont chargés, chacun en ce qui les concerne, de l'exécution du présent arrêté qui sera notifié à l'intéressé et publié au Recueil des Actes Administratifs de la préfecture du Calvados.

Fait à CAEN, le

22 MAI 2017

Pour le Préfet
et par délégation,
Le Directeur Départemental des Territoires et de la Mer

Le Directeur Départemental

Laurent MARY

10, boulevard général Vanier – CS 75224 - 14052 CAEN Cedex 4
tél : 02.31.43.15.00 – fax : 02.31.44.59.87
horaires d'ouverture : 9h - 11h45 / 13h30 – 16h30
courriel : ddtm@calvados.gouv.fr
internet : <http://www.calvados.gouv.fr/>

Direction Départementale des Territoires et de la Mer du
Calvados

14-2017-05-22-007

Arrêté préfectoral du 22 mai 2017 portant dérogation aux
règles d'accessibilité des personnes handicapées dans un
établissement recevant du public ^{Dérogation ERP MERVILLE-FRANCEVILLE} situé au 59 bis rue de
Paris à Merville Franceville (14810)



PRÉFET DU CALVADOS

DIRECTION DÉPARTEMENTALE DES
TERRITOIRES ET DE LA MER

**ARRÊTE PRÉFECTORAL PORTANT DEROGATION
AUX REGLES D'ACCESSIBILITE DES PERSONNES HANDICAPEES
DANS UN ETABLISSEMENT RECEVANT DU PUBLIC
SITUE AU 59 BIS RUE DE PARIS 14810 MERVILLE FRANCEVILLE**

**LE PRÉFET DU CALVADOS
CHEVALIER DE LA LÉGION D'HONNEUR
CHEVALIER DE L'ORDRE NATIONAL DU MÉRITE**

VU le code de l'urbanisme ;

VU le code de la construction et de l'habitation ;

VU la loi n° 2005-102 du 11 février 2005 pour l'égalité des droits et des chances, la participation et la citoyenneté des personnes handicapées ;

VU le décret n° 95-260 du 8 Mars 1995 consolidé relatif à la commission consultative départementale de sécurité et d'accessibilité ;

VU le décret n° 2006-555 du 17 mai 2006 relatif à l'accessibilité des établissements recevant du public, des installations ouvertes au public et des bâtiments d'habitation et modifiant le code de la construction et de l'habitation ;

VU le décret n° 2007-1327 du 11 septembre 2007 relatif à la sécurité et à l'accessibilité des établissements recevant du public et des immeubles de grande hauteur, modifiant le code de la construction et de l'habitation et portant diverses dispositions relatives au code de l'urbanisme ;

VU le décret n° 2014-1326 du 5 novembre 2014 modifiant les dispositions du code de la construction et de l'habitation relatives à l'accessibilité aux personnes handicapées des établissements recevant du public et des installations ouvertes au public ;

VU l'arrêté du 8 décembre 2014 fixant les dispositions prises pour l'application des articles R.111-19-7 à R.111-19-11 du code de la construction et de l'habitation et de l'article 14 du décret n°2006-555 relatives à l'accessibilité aux personnes handicapées des établissements recevant du public situés dans un cadre bâti existant et des installations existantes ouvertes au public ;

VU l'arrêté préfectoral en date du 10 septembre 1995 relatif à l'institution de la commission consultative départementale de sécurité et d'accessibilité ;

VU l'arrêté préfectoral en date du 23 février 2017 relatif à la sous-commission départementale pour l'accessibilité des personnes handicapées ;

VU les arrêtés préfectoraux du 15 mai 2017 et 18 mai 2017 relatifs à la délégation et à la subdélégation de signature du directeur départemental des territoires et de la mer du Calvados ;

VU la demande de dérogation présentée par Madame Fabienne Launay dans le cadre de sa demande d'autorisation de travaux AT n° 14 409 17 A 0002 pour l'aménagement de mise en conformité d'un commerce « Phildar » ;

VU l'avis de la sous-commission départementale d'accessibilité en date du 18 mai 2017 ;

17419

AT n° 14 409 17 A 0002

CONSIDERANT l'obligation de mise en conformité des établissements recevant du public existants prévue aux articles R.111-19-7 et suivants du code de la construction et de l'habitation ;

CONSIDERANT que l'arrêté du 8 décembre 2014 impose qu'au moins une cabine d'essayage soit adaptée à l'usage des personnes en fauteuil roulant ;

CONSIDERANT que Madame Fabienne Launay n'a pas satisfait à cette obligation d'accessibilité et a présenté une demande de dérogation en application de l'article R.111-19-10 du code de la construction et de l'habitation ;

CONSIDERANT que la sous-commission départementale d'accessibilité a émis un avis favorable à cette demande de dérogation ;

CONSIDERANT que Madame Fabienne Launay démontre la disproportion manifeste des travaux de mise en conformité ;

CONSIDERANT que le pétitionnaire prévoit la mise en conformité de son établissement pour les autres handicaps ;

ARRETE

ARTICLE 1er : la dérogation aux règles d'accessibilité demandée par Madame Fabienne Launay est ACCORDEE.

ARTICLE 2 : cette décision peut faire l'objet d'un recours contentieux auprès du tribunal administratif dans un délai de deux mois suivant sa notification ou sa publication. Ce recours contentieux peut être précédé dans ce délai d'un recours gracieux ou hiérarchique adressé au signataire de l'acte ou au ministre. Cette procédure prolonge le délai de recours contentieux qui doit alors être introduit dans les deux mois suivant la réponse au recours gracieux ou hiérarchique (une absence de réponse vaut rejet implicite à l'issue d'un délai de deux mois).

ARTICLE 3 : le directeur départemental des territoires et de la mer du Calvados, le maire de Merville Franceville sont chargés, chacun en ce qui les concerne, de l'exécution du présent arrêté qui sera notifié à l'intéressé et publié au Recueil des Actes Administratifs de la préfecture du Calvados.

Fait à CAEN, le

22 MAI 2017

Pour le Préfet
et par délégation,
Le Directeur Départemental des Territoires et de la Mer

Le Directeur Départemental

Laurent MARY

10, boulevard général Vanier – CS 75224 - 14052 CAEN Cedex 4
tél : 02.31.43.15.00 – fax : 02.31.44.59.87
horaires d'ouverture : 9h - 11h45 / 13h30 – 16h30
courriel : ddtm@calvados.gouv.fr
internet : <http://www.calvados.gouv.fr/>

Direction Départementale des Territoires et de la Mer du
Calvados

14-2017-05-22-006

Arrêté préfectoral du 22 mai 2017 portant dérogation aux
règles d'accessibilité des personnes handicapées dans un
établissement recevant du public ^{Dérogation ERP BRETTEVILLE SUR ODON} situé au quartier Koenig à
Bretteville sur Odon (14760)



PRÉFET DU CALVADOS

DIRECTION DÉPARTEMENTALE DES
TERRITOIRES ET DE LA MER

**ARRÊTE PRÉFECTORAL PORTANT DEROGATION
AUX REGLES D'ACCESSIBILITE DES PERSONNES HANDICAPEES
DANS UN ETABLISSEMENT RECEVANT DU PUBLIC
SITUE A QUARTIER KOENIG 14760 BRETTEVILLE SUR ODON**

**LE PRÉFET DU CALVADOS
CHEVALIER DE LA LÉGION D'HONNEUR
CHEVALIER DE L'ORDRE NATIONAL DU MÉRITE**

VU le code de l'urbanisme ;

VU le code de la construction et de l'habitation ;

VU la loi n° 2005-102 du 11 février 2005 pour l'égalité des droits et des chances, la participation et la citoyenneté des personnes handicapées ;

VU le décret n° 95-260 du 8 Mars 1995 consolidé relatif à la commission consultative départementale de sécurité et d'accessibilité ;

VU le décret n° 2006-555 du 17 mai 2006 relatif à l'accessibilité des établissements recevant du public, des installations ouvertes au public et des bâtiments d'habitation et modifiant le code de la construction et de l'habitation ;

VU le décret n° 2007-1327 du 11 septembre 2007 relatif à la sécurité et à l'accessibilité des établissements recevant du public et des immeubles de grande hauteur, modifiant le code de la construction et de l'habitation et portant diverses dispositions relatives au code de l'urbanisme ;

VU le décret n° 2014-1326 du 5 novembre 2014 modifiant les dispositions du code de la construction et de l'habitation relatives à l'accessibilité aux personnes handicapées des établissements recevant du public et des installations ouvertes au public ;

VU l'arrêté du 8 décembre 2014 fixant les dispositions prises pour l'application des articles R.111-19-7 à R.111-19-11 du code de la construction et de l'habitation et de l'article 14 du décret n°2006-555 relatives à l'accessibilité aux personnes handicapées des établissements recevant du public situés dans un cadre bâti existant et des installations existantes ouvertes au public ;

VU l'arrêté préfectoral en date du 10 septembre 1995 relatif à l'institution de la commission consultative départementale de sécurité et d'accessibilité ;

VU l'arrêté préfectoral en date du 23 février 2017 relatif à la sous-commission départementale pour l'accessibilité des personnes handicapées ;

VU les arrêtés préfectoraux du 15 mai 2017 et du 18 mai 2017 relatifs à la délégation et à la subdélégation de signature du directeur départemental des territoires et de la mer du Calvados ;

VU la demande de dérogation présentée par la Communauté urbaine « Caen la mer Normandie » dans le cadre de sa demande d'autorisation de travaux PC n° 14 101 17 R 0009 pour l'aménagement d'un restaurant dans un bâtiment existant ;

VU l'avis de la sous-commission départementale d'accessibilité en date du 18/05/2017 ;

17422

PC n° 14 101 17 R 0009

CONSIDERANT l'obligation de mise en conformité des établissements recevant du public existants prévue aux articles R.111-19-7 et suivants du code de la construction et de l'habitation ;

CONSIDERANT que l'arrêté du 8 décembre 2014 impose l'accessibilité de l'entrée de l'établissement par un cheminement conforme ;

CONSIDERANT que la Communauté urbaine « Caen la mer Normandie » n'a pas satisfait à cette obligation d'accessibilité et a présenté une demande de dérogation en application de l'article R.111-19-10 du code de la construction et de l'habitation ;

CONSIDERANT que la sous-commission départementale d'accessibilité a émis un avis favorable à cette demande de dérogation ;

CONSIDERANT que la Communauté urbaine « Caen la mer Normandie » démontre l'impossibilité technique d'exécuter des travaux de mise en conformité ;

CONSIDERANT que le pétitionnaire prévoit la mise en accessibilité de l'entrée de l'établissement par l'aménagement provisoire d'un élévateur incliné ;

CONSIDERANT que l'entrée de l'établissement sera rendue conforme après achèvement de la restructuration complète du bâtiment n°7 dans lequel l'établissement est intégré;

ARRETE

ARTICLE 1er : la dérogation aux règles d'accessibilité demandée par la Communauté urbaine « Caen la mer Normandie » est ACCORDEE.

ARTICLE 2 : cette décision peut faire l'objet d'un recours contentieux auprès du tribunal administratif dans un délai de deux mois suivant sa notification ou sa publication. Ce recours contentieux peut être précédé dans ce délai d'un recours gracieux ou hiérarchique adressé au signataire de l'acte ou au ministre. Cette procédure prolonge le délai de recours contentieux qui doit alors être introduit dans les deux mois suivant la réponse au recours gracieux ou hiérarchique (une absence de réponse vaut rejet implicite à l'issue d'un délai de deux mois).

ARTICLE 3 : le directeur départemental des territoires et de la mer du Calvados, le maire de Bretteville sur Odon sont chargés, chacun en ce qui les concerne, de l'exécution du présent arrêté qui sera notifié à l'intéressé et publié au Recueil des Actes Administratifs de la préfecture du Calvados.

Fait à CAEN, le

22 MAI 2017

Pour le Préfet
et par délégation,
Le Directeur Départemental des Territoires et de la Mer

Le Directeur Départemental

Laurent MARY

10, boulevard général Vanier – CS 75224 - 14052 CAEN Cedex 4
tél : 02.31.43.15.00 – fax : 02.31.44.59.87
horaires d'ouverture : 9h - 11h45 / 13h30 – 16h30
courriel : ddtm@calvados.gouv.fr
internet : <http://www.calvados.gouv.fr/>

Direction Départementale des Territoires et de la Mer du
Calvados

14-2017-05-22-010

Arrêté préfectoral du 22 mai 2017 portant refus de
dérogation aux règles d'accessibilité des personnes
handicapées dans un ^{*Refus dérogation ERP CAEN*} établissement recevant du public situé
au 13 rue Courtonne à Caen (14000)



Liberté • Égalité • Fraternité

RÉPUBLIQUE FRANÇAISE

PRÉFET DU CALVADOS

DIRECTION DÉPARTEMENTALE DES
TERRITOIRES ET DE LA MER

**ARRÊTE PRÉFECTORAL PORTANT REFUS DE DEROGATION
AUX REGLES D'ACCESSIBILITE DES PERSONNES HANDICAPEES
DANS UN ETABLISSEMENT RECEVANT DU PUBLIC
SITUE AU 13, RUE COURTONNE - 14000 - CAEN**

**LE PRÉFET DU CALVADOS
CHEVALIER DE LA LÉGION D'HONNEUR
CHEVALIER DE L'ORDRE NATIONAL DU MÉRITE**

VU le code de l'urbanisme ;

VU le code de la construction et de l'habitation ;

VU la loi n° 2005-102 du 11 février 2005 pour l'égalité des droits et des chances, la participation et la citoyenneté des personnes handicapées ;

VU le décret n° 95-260 du 8 Mars 1995 consolidé relatif à la commission consultative départementale de sécurité et d'accessibilité ;

VU le décret n° 2006-555 du 17 mai 2006 relatif à l'accessibilité des établissements recevant du public, des installations ouvertes au public et des bâtiments d'habitation et modifiant le code de la construction et de l'habitation ;

VU le décret n° 2007-1327 du 11 septembre 2007 relatif à la sécurité et à l'accessibilité des établissements recevant du public et des immeubles de grande hauteur, modifiant le code de la construction et de l'habitation et portant diverses dispositions relatives au code de l'urbanisme ;

VU le décret n° 2014-1326 du 5 novembre 2014 modifiant les dispositions du code de la construction et de l'habitation relatives à l'accessibilité aux personnes handicapées des établissements recevant du public et des installations ouvertes au public ;

VU l'arrêté du 8 décembre 2014 fixant les dispositions prises pour l'application des articles R.111-19-7 à R.111-19-11 du code de la construction et de l'habitation et de l'article 14 du décret n°2006-555 relatives à l'accessibilité aux personnes handicapées des établissements recevant du public situés dans un cadre bâti existant et des installations existantes ouvertes au public ;

VU l'arrêté préfectoral en date du 10 septembre 1995 relatif à l'institution de la commission consultative départementale de sécurité et d'accessibilité ;

VU l'arrêté préfectoral en date du 16 juillet 2007 réorganisant la sous-commission départementale d'accessibilité et ses modificatifs ;

VU les arrêtés préfectoraux du 15 mai 2017 et du 18 mai 2017 relatifs à la délégation et à la subdélégation de signature du directeur départemental des territoires et de la mer du Calvados ;

VU la demande de dérogation présentée par Mme Cisse Evelyne dans le cadre de sa demande d'autorisation de travaux AT n° 14 118 17 A 0085 pour l'aménagement de mise en conformité d'un magasin de prêt à porter « US Adventure » ;

VU l'avis de la sous-commission départementale d'accessibilité en date du 18 mai 2017 ;

17380

AT n° 14 118 17 A 0085

CONSIDERANT l'obligation de mise en conformité des établissements recevant du public existants prévue aux articles R.111-19-7 et suivants du code de la construction et de l'habitation ;

CONSIDERANT que l'arrêté du 8 décembre 2014 impose que l'établissement soit rendu accessible aux personnes en fauteuil roulant par un cheminement conforme ;

CONSIDERANT que Mme Cisse Evelyne n'a pas satisfait à cette obligation d'accessibilité et a présenté une demande de dérogation en application de l'article R.111-19-10 du code de la construction et de l'habitation ;

CONSIDERANT que la sous-commission départementale d'accessibilité a émis un avis défavorable à cette demande de dérogation ;

CONSIDERANT que les conditions d'accès à l'établissement sont améliorables pour permettre à une personne en fauteuil roulant de circuler dans la majeure partie de la surface de vente ;

ARRETE

ARTICLE 1er : la dérogation aux règles d'accessibilité demandée par Mme Cisse Evelyne est REFUSEE.

ARTICLE 2 : cette décision peut faire l'objet d'un recours contentieux auprès du tribunal administratif dans un délai de deux mois suivant sa notification ou sa publication. Ce recours contentieux peut être précédé dans ce délai d'un recours gracieux ou hiérarchique adressé au signataire de l'acte ou au ministre. Cette procédure prolonge le délai de recours contentieux qui doit alors être introduit dans les deux mois suivant la réponse au recours gracieux ou hiérarchique (une absence de réponse vaut rejet implicite à l'issue d'un délai de deux mois).

ARTICLE 3 : le directeur départemental des territoires et de la mer du Calvados, le maire de Caen sont chargés, chacun en ce qui les concerne, de l'exécution du présent arrêté qui sera notifié à l'intéressé et publié au Recueil des Actes Administratifs de la préfecture du Calvados.

Fait à CAEN, le

22 MAI 2017

Pour le Préfet
et par délégation,
Le Directeur Départemental des Territoires et de la Mer

Le Directeur Départemental

Laurent MARY

10, boulevard général Vanier – CS 75224 - 14052 CAEN Cedex 4
tél : 02.31.43.15.00 – fax : 02.31.44.59.87
horaires d'ouverture : 9h - 11h45 / 13h30 – 16h30
courriel : ddtm@calvados.gouv.fr
internet : <http://www.calvados.gouv.fr/>

Direction Départementale des Territoires et de la Mer du
Calvados

14-2017-05-22-009

Arrêté préfectoral du 22 mai 2017 portant refus de
dérogation aux règles d'accessibilité des personnes
handicapées dans un établissement recevant du public situé
Refus dérogation ERP LISIEUX
au 82 boulevard Sainte Anne à Lisieux (14100)



Liberté • Égalité • Fraternité

RÉPUBLIQUE FRANÇAISE

PRÉFET DU CALVADOS

DIRECTION DÉPARTEMENTALE DES
TERRITOIRES ET DE LA MER

**ARRÊTE PRÉFECTORAL PORTANT REFUS DE DEROGATION
AUX REGLES D'ACCESSIBILITE DES PERSONNES HANDICAPEES
DANS UN ETABLISSEMENT RECEVANT DU PUBLIC
SITUE AU 82 BOULEVARD SAINTE-ANNE - 14100 - LISIEUX**

**LE PRÉFET DU CALVADOS
CHEVALIER DE LA LÉGION D'HONNEUR
CHEVALIER DE L'ORDRE NATIONAL DU MÉRITE**

VU le code de l'urbanisme ;

VU le code de la construction et de l'habitation ;

VU la loi n° 2005-102 du 11 février 2005 pour l'égalité des droits et des chances, la participation et la citoyenneté des personnes handicapées ;

VU le décret n° 95-260 du 8 Mars 1995 consolidé relatif à la commission consultative départementale de sécurité et d'accessibilité ;

VU le décret n° 2006-555 du 17 mai 2006 relatif à l'accessibilité des établissements recevant du public, des installations ouvertes au public et des bâtiments d'habitation et modifiant le code de la construction et de l'habitation ;

VU le décret n° 2007-1327 du 11 septembre 2007 relatif à la sécurité et à l'accessibilité des établissements recevant du public et des immeubles de grande hauteur, modifiant le code de la construction et de l'habitation et portant diverses dispositions relatives au code de l'urbanisme ;

VU le décret n° 2014-1326 du 5 novembre 2014 modifiant les dispositions du code de la construction et de l'habitation relatives à l'accessibilité aux personnes handicapées des établissements recevant du public et des installations ouvertes au public ;

VU l'arrêté du 8 décembre 2014 fixant les dispositions prises pour l'application des articles R.111-19-7 à R.111-19-11 du code de la construction et de l'habitation et de l'article 14 du décret n°2006-555 relatives à l'accessibilité aux personnes handicapées des établissements recevant du public situés dans un cadre bâti existant et des installations existantes ouvertes au public ;

VU l'arrêté préfectoral en date du 10 septembre 1995 relatif à l'institution de la commission consultative départementale de sécurité et d'accessibilité ;

VU l'arrêté préfectoral en date du 23 février 2017 relatif à la sous-commission départementale pour l'accessibilité des personnes handicapées ;

VU les arrêtés préfectoraux du 15 mai 2017 et du 18 mai 2017 relatifs à la délégation et à la subdélégation de signature du directeur départemental des territoires et de la mer du Calvados ;

VU la demande de dérogation présentée par la Sarl Ludine dans le cadre de sa demande d'autorisation de travaux AT n° 14 366 17 A 0069 pour l'aménagement de mise en conformité d'un restaurant « L'Origan » ;

VU l'avis de la sous-commission départementale d'accessibilité en date du 18/05/17 ;

A2294

AT n° 14 366 17 A 0069

CONSIDERANT l'obligation de mise en conformité des établissements recevant du public existants prévue aux articles R.111-19-7 et suivants du code de la construction et de l'habitation ;

CONSIDERANT que l'arrêté du 8 décembre 2014 impose l'accessibilité à l'établissement pour les personnes en fauteuil roulant, par un cheminement comportant un ressaut n'excédant pas 4 cm de hauteur ou une pente de dénivellation conforme et la conformité du sanitaire si celui-ci est proposé au public ;

CONSIDERANT que la Sarl Ludine n'a pas satisfait à cette obligation d'accessibilité et a présenté une demande de dérogation en application de l'article R.111-19-10 du code de la construction et de l'habitation ;

CONSIDERANT que la sous-commission départementale d'accessibilité a émis un avis défavorable à cette demande de dérogation ;

CONSIDERANT que la Sarl Ludine ne démontre pas l'impossibilité technique de réaliser des sanitaires adaptés ailleurs dans l'établissement ;

ARRETE

ARTICLE 1er : la dérogation aux règles d'accessibilité demandée par la Sarl Ludine est REFUSEE.

ARTICLE 2 : cette décision peut faire l'objet d'un recours contentieux auprès du tribunal administratif dans un délai de deux mois suivant sa notification ou sa publication. Ce recours contentieux peut être précédé dans ce délai d'un recours gracieux ou hiérarchique adressé au signataire de l'acte ou au ministre. Cette procédure prolonge le délai de recours contentieux qui doit alors être introduit dans les deux mois suivant la réponse au recours gracieux ou hiérarchique (une absence de réponse vaut rejet implicite à l'issue d'un délai de deux mois).

ARTICLE 3 : le directeur départemental des territoires et de la mer du Calvados, le maire de Lisieux sont chargés, chacun en ce qui les concerne, de l'exécution du présent arrêté qui sera notifié à l'intéressé et publié au Recueil des Actes Administratifs de la préfecture du Calvados.

Fait à CAEN, le

22 MAI 2017

Pour le Préfet
et par délégation,
Le Directeur Départemental des Territoires et de la Mer

Le Directeur Départemental


Laurent MARY

10, boulevard général Vanier – CS 75224 - 14052 CAEN Cedex 4
tél : 02.31.43.15.00 – fax : 02.31.44.59.87
horaires d'ouverture : 9h - 11h45 / 13h30 – 16h30
courriel : ddtm@calvados.gouv.fr
internet : <http://www.calvados.gouv.fr/>

Direction Départementale des Territoires et de la Mer du
Calvados

14-2017-05-22-011

Arrêté préfectoral du 22 mai 2017 portant rejet d'un agenda
d'accessibilité programmée pour un établissement recevant
du public situé au 82 boulevard Sainte Anne à Lisieux
(14100)



Liberté • Égalité • Fraternité
RÉPUBLIQUE FRANÇAISE

PRÉFET DU CALVADOS

DIRECTION DÉPARTEMENTALE DES
TERRITOIRES ET DE LA MER

**ARRÊTE PRÉFECTORAL PORTANT REJET
D'UN AGENDA D'ACCESSIBILITE PROGRAMMEE
POUR UN ETABLISSEMENT RECEVANT DU PUBLIC
SITUE AU 82 BOULEVARD SAINTE-ANNE - 14100 - LISIEUX**

**LE PRÉFET DU CALVADOS
CHEVALIER DE LA LÉGION D'HONNEUR
CHEVALIER DE L'ORDRE NATIONAL DU MÉRITE**

VU le code de la construction et de l'habitation ;

VU l'ordonnance n°2014-1090 du 26 septembre 2014 relative à la mise en accessibilité des établissements recevant du public, des transports publics, des bâtiments d'habitation et de la voirie pour les personnes handicapées ;

VU le décret n° 95-260 du 8 Mars 1995 consolidé relatif à la commission consultative départementale de sécurité et d'accessibilité ;

VU le décret n° 2014-1326 du 5 novembre 2014 modifiant les dispositions du code de la construction et de l'habitation relatives à l'accessibilité aux personnes handicapées des établissements recevant du public et des installations ouvertes au public ;

VU le décret n° 2014-1327 du 5 novembre 2014 relatif à l'agenda d'accessibilité programmée pour la mise en accessibilité des établissements recevant du public et des installations ouvertes au public ;

VU l'arrêté du 8 décembre 2014 fixant les dispositions prises pour l'application des articles R.111-19-7 à R.111-19-11 du code de la construction et de l'habitation et de l'article 14 du décret n°2006-555 relatives à l'accessibilité aux personnes handicapées des établissements recevant du public situés dans un cadre bâti existant et des installations existantes ouvertes au public ;

VU l'arrêté préfectoral en date du 10 septembre 1995 relatif à l'institution de la commission consultative départementale de sécurité et d'accessibilité ;

VU l'arrêté préfectoral en date du 23 février 2017 relatif à la sous-commission départementale pour l'accessibilité des personnes handicapées ;

VU les arrêtés préfectoraux du 15 mai 2017 et du 18 mai 2017 relatifs à la délégation et à la subdélégation de signature du directeur départemental des territoires et de la mer du Calvados ;

VU la demande d'agenda d'accessibilité programmée présentée par la Sarl Ludine dans le cadre de sa demande d'autorisation de travaux AT n° 14 366 17 A 0069 pour l'aménagement de mise en conformité d'un restaurant « L'Origan » ;

VU l'avis de la sous-commission départementale d'accessibilité en date du 18 juin 2017 ;

A2294

AT n° 14 366 17 A 0069

CONSIDERANT l'obligation faite à tout propriétaire ou exploitant d'un établissement recevant du public ou d'une installation ouverte au public qui ne répond pas au 31 décembre 2014 aux exigences d'accessibilité définies à l'article L.111-7-3 d'élaborer un agenda d'accessibilité programmée conformément aux articles L.111-7-5 et suivants du code de la construction et de l'habitation ;

CONSIDERANT que la Sarl Ludine, propriétaire ou exploitant d'un établissement qui n'a pas satisfait aux obligations d'accessibilité au 31 décembre 2014, a présenté un dossier de demande d'autorisation de travaux valant également demande d'agenda d'accessibilité programmée sur une durée d'un an pour un montant estimatif de 4000€, en application des articles D.111-19-34 et suivants du code de la construction et de l'habitation ;

CONSIDERANT que la sous-commission départementale d'accessibilité a émis un avis défavorable à la demande d'autorisation de travaux valant également demande d'agenda d'accessibilité programmée ;

ARRETE

ARTICLE 1er : l'agenda d'accessibilité programmée demandé par la Sarl Ludine est REJETE.

ARTICLE 2 : le demandeur dispose d'un délai de six mois pour présenter un nouveau dossier de demande d'autorisation de construire, d'aménager ou de modifier un établissement recevant du public valant également demande d'approbation d'un agenda d'accessibilité programmée.

ARTICLE 3 : cette décision peut faire l'objet d'un recours contentieux auprès du tribunal administratif dans un délai de deux mois suivant sa notification ou sa publication. Ce recours contentieux peut être précédé dans ce délai d'un recours gracieux ou hiérarchique adressé au signataire de l'acte ou au ministre. Cette procédure prolonge le délai de recours contentieux qui doit alors être introduit dans les deux mois suivant la réponse au recours gracieux ou hiérarchique (une absence de réponse vaut rejet implicite à l'issue d'un délai de deux mois).

ARTICLE 4 : le directeur départemental des territoires et de la mer du Calvados, le maire de Lisieux sont chargés, chacun en ce qui les concerne, de l'exécution du présent arrêté qui sera notifié à l'intéressé et publié au Recueil des Actes Administratifs de la préfecture du Calvados.

Fait à CAEN, le

22 MAI 2017

Pour le Préfet
et par délégation,
Le Directeur Départemental des Territoires et de la Mer

Le Directeur Départemental

Laurent MARY

10, boulevard général Vanier – CS 75224 - 14052 CAEN Cedex 4
tél : 02.31.43.15.00 – fax : 02.31.44.59.87
horaires d'ouverture : 9h - 11h45 / 13h30 – 16h30
courriel : ddtm@calvados.gouv.fr
internet : <http://www.calvados.gouv.fr/>

Direction Départementale des Territoires et de la Mer du
Calvados

14-2017-05-22-012

Arrêté préfectoral du 22 mai 2017 portant rejet d'un agenda
d'accessibilité programmée pour un établissement recevant
du public situé rue ^{Rejet ADAP MONDEVILLE} Nicephore Niepce à Mondeville
(14120)



Liberté • Égalité • Fraternité
RÉPUBLIQUE FRANÇAISE

PRÉFET DU CALVADOS

DIRECTION DÉPARTEMENTALE DES
TERRITOIRES ET DE LA MER

**ARRÊTE PRÉFECTORAL PORTANT REJET
D'UN AGENDA D'ACCESSIBILITE PROGRAMMEE
POUR UN ETABLISSEMENT RECEVANT DU PUBLIC
SITUE RUE NICEPHORE NIEPCE 14120 MONDEVILLE**

**LE PRÉFET DU CALVADOS
CHEVALIER DE LA LÉGION D'HONNEUR
CHEVALIER DE L'ORDRE NATIONAL DU MÉRITE**

VU le code de la construction et de l'habitation ;

VU l'ordonnance n°2014-1090 du 26 septembre 2014 relative à la mise en accessibilité des établissements recevant du public, des transports publics, des bâtiments d'habitation et de la voirie pour les personnes handicapées ;

VU le décret n° 95-260 du 8 Mars 1995 consolidé relatif à la commission consultative départementale de sécurité et d'accessibilité ;

VU le décret n° 2014-1326 du 5 novembre 2014 modifiant les dispositions du code de la construction et de l'habitation relatives à l'accessibilité aux personnes handicapées des établissements recevant du public et des installations ouvertes au public ;

VU le décret n° 2014-1327 du 5 novembre 2014 relatif à l'agenda d'accessibilité programmée pour la mise en accessibilité des établissements recevant du public et des installations ouvertes au public ;

VU l'arrêté du 8 décembre 2014 fixant les dispositions prises pour l'application des articles R.111-19-7 à R.111-19-11 du code de la construction et de l'habitation et de l'article 14 du décret n°2006-555 relatives à l'accessibilité aux personnes handicapées des établissements recevant du public situés dans un cadre bâti existant et des installations existantes ouvertes au public ;

VU l'arrêté préfectoral en date du 10 septembre 1995 relatif à l'institution de la commission consultative départementale de sécurité et d'accessibilité ;

VU l'arrêté préfectoral en date du 23 février 2017 relatif à la sous-commission départementale pour l'accessibilité des personnes handicapées ;

VU les arrêtés préfectoraux du 15 mai 2017 et du 18 mai 2017 relatifs à la délégation et à la subdélégation de signature du directeur départemental des territoires et de la mer du Calvados ;

VU la demande d'agenda d'accessibilité programmée présentée par la SCI Ouest Transbat dans le cadre de sa demande d'autorisation de travaux AT n° 14 437 16 A 0008 pour l'aménagement de mise en conformité du Centre de Formation Promotrans ;

VU l'avis de la sous-commission départementale d'accessibilité en date du 18 mai 2017 ;

A1650

AT n° 14 437 16 A 0008

CONSIDERANT l'obligation faite à tout propriétaire ou exploitant d'un établissement recevant du public ou d'une installation ouverte au public qui ne répond pas au 31 décembre 2014 aux exigences d'accessibilité définies à l'article L.111-7-3 d'élaborer un agenda d'accessibilité programmée conformément aux articles L.111-7-5 et suivants du code de la construction et de l'habitation ;

CONSIDERANT que la SCI Ouest Transbat, propriétaire ou exploitant d'un établissement qui n'a pas satisfait aux obligations d'accessibilité au 31 décembre 2014, a présenté un dossier de demande d'autorisation de travaux valant également demande d'agenda d'accessibilité programmée pour un montant estimatif de 28 975 €, en application des articles D.111-19-34 et suivants du code de la construction et de l'habitation ;

CONSIDERANT que la sous-commission départementale d'accessibilité a émis un avis défavorable à la demande d'autorisation de travaux valant également demande d'agenda d'accessibilité programmée ;

CONSIDERANT que les travaux de mise en conformité aux règles d'accessibilité, qui doivent être réalisés pour le 31 décembre 2018, ne prennent pas en compte l'installation d'un ascenseur obligatoire pour un établissement d'enseignement recevant au moins 100 personnes en étage, et que les plans présentés ne permettent pas de se prononcer sur la conformité des travaux à effectuer ;

ARRETE

ARTICLE 1er : l'agenda d'accessibilité programmée demandé par la SCI Ouest Transbat est REJETE.

ARTICLE 2 : le demandeur dispose d'un délai de six mois pour présenter un nouveau dossier de demande d'autorisation de construire, d'aménager ou de modifier un établissement recevant du public valant également demande d'approbation d'un agenda d'accessibilité programmée.

ARTICLE 3 : cette décision peut faire l'objet d'un recours contentieux auprès du tribunal administratif dans un délai de deux mois suivant sa notification ou sa publication. Ce recours contentieux peut être précédé dans ce délai d'un recours gracieux ou hiérarchique adressé au signataire de l'acte ou au ministre. Cette procédure prolonge le délai de recours contentieux qui doit alors être introduit dans les deux mois suivant la réponse au recours gracieux ou hiérarchique (une absence de réponse vaut rejet implicite à l'issue d'un délai de deux mois).

ARTICLE 4 : le directeur départemental des territoires et de la mer du Calvados, le maire de Mondeville sont chargés, chacun en ce qui les concerne, de l'exécution du présent arrêté qui sera notifié à l'intéressé et publié au Recueil des Actes Administratifs de la préfecture du Calvados.

Fait à CAEN, le

22 MAI 2017

Pour le Préfet
et par délégation,
Le Directeur Départemental des Territoires et de la Mer

Le Directeur Départemental



Laurent MARY

10, boulevard général Vanier – CS 75224 - 14052 CAEN Cedex 4
tél : 02.31.43.15.00 – fax : 02.31.44.59.87
horaires d'ouverture : 9h - 11h45 / 13h30 – 16h30
courriel : ddtm@calvados.gouv.fr
internet : <http://www.calvados.gouv.fr/>

A1650

AT n° 14 437 16 A 0008

Direction Départementale des Territoires et de la Mer du
Calvados

14-2017-05-22-002

Arrêté préfectoral du 22 mai 2017 portant sur la vente de 8
logements appartenant à SA d'HLM Partelios Habitat sis
sur la commune de ^{Vente logements Partelios Habitat} Coquainvilliers (14130)



Liberté • Égalité • Fraternité
RÉPUBLIQUE FRANÇAISE

PRÉFET DU CALVADOS

DIRECTION DÉPARTEMENTALE DES
TERRITOIRES ET DE LA MER

ARRÊTÉ PRÉFECTORAL DU 22 MAI 2017
PORTANT SUR LA VENTE DE HUIT LOGEMENTS APPARTENANT A LA SA D'HLM PARTÉLIOS HABITAT
SIS SUR LA COMMUNE DE COQUAINVILLIERS (14130)

LE PRÉFET DU CALVADOS
CHEVALIER DE LA LÉGION D'HONNEUR
CHEVALIER DE L'ORDRE NATIONAL DU MÉRITE

VU le Code de la Construction et de l'Habitation, et notamment ses articles L443.7, L443-8, L443-11, L443-12, L443-13, R443-14 et L 443-15-6 relatifs aux dispositions applicables aux cessions, aux transformations d'usage et aux démolitions d'éléments du patrimoine immobilier,

VU la circulaire n°87.81 du 1^{er} octobre 1987 modifiée par la circulaire du 4 août 1994 relative à la cession d'éléments du patrimoine immobilier,

VU la demande d'autorisation en date du 11 avril 2017, de la société d'HLM Partélios Habitat de vendre les huit logements dont elle est propriétaire sur la commune de Coquainvilliers (14130), situés :

- 10 Rue de l'Église,
- 8 Rue de l'Église,
- 1 Rue des Pommiers,
- 3 Rue des Pommiers,
- 5 Rue des Pommiers,
- 7 Rue des Pommiers,
- 9 Rue des Pommiers,
- 11 Rue des Pommiers.

VU l'avis favorable du maire en date du 15 mai 2017 portant sur la vente de ces logements,

VU l'arrêté en date du 15 mai 2017 portant délégation de signature à Laurent MARY, directeur départemental des territoires et de la mer du Calvados,

DÉCIDE

ARTICLE 1^{er} : La Société Anonyme d'Habitation à Loyer Modéré Partélios Habitat est autorisée à vendre les huit logements cités précédemment et situés sur la commune de Coquainvilliers (14130).

ARTICLE 2 : Le secrétaire général de la préfecture du Calvados et le directeur départemental des territoires et de la mer du Calvados, sont chargés, chacun en ce qui le concerne, de l'exécution du présent arrêté qui sera notifié à l'intéressé et publié au recueil des actes administratifs de la préfecture du Calvados.

Fait à Caen, le **22 MAI 2017**

Pour le Préfet et par délégation
Le directeur départemental des territoires et
de la mer du Calvados

Laurent MARY

10, boulevard général Vanier – CS 75224 - 14052 CAEN Cedex 4
tél : 02.31.43.15.00 – fax : 02.31.44.59.87
horaires d'ouverture : 9h - 11h45 / 13h30 – 16h30
courriel : ddtm@calvados.gouv.fr
internet : <http://www.calvados.gouv.fr/>

Direction Départementale des Territoires et de la Mer du
Calvados

14-2017-05-22-001

Arrêté préfectoral du 22 mai 2017 portant sur la demande
de vente en bloc de 20 logements individuels appartenant à
La Plaine Normande *Vente logements la Plaine Normande* sur la commune de Cabourg (14390)



Liberté • Égalité • Fraternité
RÉPUBLIQUE FRANÇAISE

PRÉFET DU CALVADOS

DIRECTION DÉPARTEMENTALE DES
TERRITOIRES ET DE LA MER

ARRÊTÉ PRÉFECTORAL DU 22 MAI 2017
PORTANT SUR LA DEMANDE DE VENTE EN BLOC DE 20 LOGEMENTS INDIVIDUELS APPARTENANT À LA PLAINE NORMANDE SUR LA COMMUNE DE CABOURG (14390)

LE PRÉFET DU CALVADOS
CHEVALIER DE LA LÉGION D'HONNEUR
CHEVALIER DE L'ORDRE NATIONAL DU MÉRITE

VU le Code de la Construction et de l'Habitation, et notamment ses articles L443.7, L443-8, L443-11, L443-12, L443-13, R443-14 et L 443-15-6 relatifs aux dispositions applicables aux cessions, aux transformations d'usage et aux démolitions d'éléments du patrimoine immobilier ;

VU la circulaire n°87.81 du 1^{er} octobre 1987 modifiée par la circulaire du 4 août 1994 relative à la cession d'éléments du patrimoine immobilier ;

VU la demande d'autorisation de la SA d'HLM «La Plaine Normande» du 6 décembre 2016, de vendre 20 logements individuels en bloc situés Place du Duc de Bretagne sur la commune de Cabourg (14390) ;

VU l'avis favorable du maire en date du 16 mai 2017 ;

VU l'arrêté en date du 15 mai 2017 portant délégation de signature à Laurent MARY, directeur départemental des territoires et de la mer du Calvados

DÉCIDE

ARTICLE 1^{er} : Conformément aux articles L443-7 à 15 du Code de la Construction et de l'Habitation, la Société d'HLM «La Plaine Normande» est autorisée à vendre en bloc à un bailleur social les 20 logements situés Place du Duc de Bretagne sur la commune de Cabourg (14390).

ARTICLE 2 : Le secrétaire général de la préfecture du Calvados et le directeur départemental des territoires et de la mer du Calvados, sont chargés, chacun en ce qui le concerne, de l'exécution du présent arrêté qui sera notifié à l'intéressé et publié au recueil des actes administratifs de la préfecture du Calvados.

Fait à Caen, le **22 MAI 2017**

Pour le Préfet et par délégation
Le directeur départemental des territoires et
de la mer du Calvados

Laurent MARY

10, boulevard général Vanier – CS 75 224 – 14 052 CAEN Cedex 4
tél : 02.31.43.15.00 – fax : 02.31.44.59.87
horaires d'ouverture : 9h – 11h45 / 13h30 – 16h30
courriel : ddtm@calvados.gouv.fr
internet : <http://www.calvados.gouv.fr/>

Direction Départementale des Territoires et de la Mer du
Calvados

14-2017-05-23-001

Arrêté préfectoral du 23 mai 2017 portant opérations de
régulation à tir des sangliers sur les communes de
MANERBE, ^{AP Sangliers mai 2017} MONTREUIL-EN-AUGE,
SAINT-OUEN-LE-PIN, AUVILLARS, LA
ROCQUE-BAIGNARD, FORMENTIN, LE FOURNET,
COQUAINVILLIERS, LE PRE-D'AUGE ET DE SAINT
DESIR DE LISIEUX



PRÉFET DU CALVADOS

Direction départementale des territoires
et de la mer du Calvados 

**ARRETE PREFECTORAL PORTANT
OPERATIONS DE REGULATION A TIR DES SANGLIERS
SUR LES COMMUNES DE MANERBE, MONTREUIL EN AUGE,
SAINT OUEN LE PIN, AUVILLARS, LA ROCQUE BAINARD,
FORMENTIN, LE FOURNET, COQUAINVILLIERS, LE PRE D'AUGE,
ET DE SAINT DESIR DE LISIEUX**

**PREFET DU CALVADOS,
Chevalier de la Légion d'Honneur
Chevalier de l'Ordre National du Mérite**

VU les articles L. 427-1 à L. 427-7 et R. 427-1 à R.427-4 du code de l'environnement ;

VU l'arrêté préfectoral du 9 décembre 2014 portant nomination des lieutenants de louveterie jusqu'au 31 décembre 2019 dans le département du Calvados ;

VU le décret 2005-1220 du 28 septembre 2005 pris pour l'application de l'article L. 226-1 du code rural et de la pêche maritime relatif au service public de l'équarrissage ;

VU l'arrêté préfectoral du 23 mai 1997 portant réglementation de l'usage des armes à feu au titre de la sécurité publique ;

VU l'arrêté préfectoral du 15 mai 2017 portant délégation de signature à monsieur Laurent MARY, directeur départemental des territoires et de la mer du Calvados ;

VU l'arrêté préfectoral du 18 mai 2017 portant subdélégation de signature à certains de ses collaborateurs ;

VU les conclusions de monsieur Michel BELLANGER, lieutenant de louveterie, communiquées par téléphone et par messagerie électronique 19 mai 2017 ;

VU l'avis favorable du président de la fédération départementale des chasseurs du Calvados en date du 19 mai 2017

VU l'avis favorable du chef du service départemental de l'Office National de la Chasse et de la Faune Sauvage en date du 23 mai 2017 adressé par message électronique ;

CONSIDERANT que des sangliers occasionnent des dégâts importants sur des terres agricoles situées sur le territoire de la commune de MANERBE (dégâts dans des semis de maïs dans trois exploitations agricoles)

CONSIDERANT que les sangliers trouvent notamment refuge dans des bois et dans des parcelles de colza limitrophes des parcelles de maïs concernées ;

CONSIDERANT qu'en application des dispositions de l'article L. 427-6 du code de l'environnement, le préfet peut, chaque fois qu'il est nécessaire, après avis du directeur départemental des territoires et de la mer et du président de la fédération départementale des chasseurs, organiser des chasses et battues générales ou particulières aux animaux provoquant des nuisances ;

CONSIDERANT qu'en vertu de l'article L. 427-1 du code de l'environnement, les chasses et battues visées à l'article L. 427-6 du dit code sont effectuées sous la direction d'un lieutenant de louveterie nommé par le préfet ;

CONSIDERANT qu'il convient dès lors de mettre en œuvre une mesure urgente de régulation de la population de sanglier sur le territoire des communes concernées afin de prévenir l'extension des dommages aux cultures agricoles ;

SUR PROPOSITION du directeur départemental des territoires et de la mer ;

ARRETE

Article 1^{er} : Il est procédé du 23 mai au 23 juin 2017 sous la direction du lieutenant de louveterie, monsieur Michel BELLANGER, à une ou plusieurs opérations d'élimination par tous moyens appropriés, des sangliers présents sur les territoires des communes de MANERBE, MONTREUIL EN AUGÉ, SAINT OUEN LE PIN, AUVILLARS, LA ROCQUE BAINARD, FORMENTIN, LE FOURNET, COQUAINVILLIERS, LE PRE D'AUGE et de SAINT DESIR DE LISIEUX.

Tout porteur d'armes à feu, détenteur du permis de chasser doit au préalable être agréé par le responsable de l'opération et ce dernier peut en outre, à tout moment, interdire à ceux des participants qui font preuve d'imprudence ou d'indiscipline, de continuer à prendre part à la dite opération.

Article 2 : Les propriétaires des terres et des bois ainsi que les détenteurs du droit de chasse concernés par les opérations mentionnées à l'article 1 sont prévenus dans la mesure du possible, la veille par les soins de monsieur Michel BELLANGER. Ils peuvent être invités à y prendre part dans le respect des conditions définies par lui.

Article 3 : Les animaux abattus au cours de l'opération sont répartis entre les intéressés sous la responsabilité du lieutenant de louveterie ou remis à l'équarrissage.

Article 4 : Un compte rendu faisant connaître les résultats, les incidents éventuels, est adressé au directeur départemental des territoires et de la mer du Calvados par les soins de monsieur Michel BELLANGER au plus tard le 30 juin 2017.

Article 5 : Le présent arrêté peut faire l'objet d'un recours contentieux devant le tribunal administratif de CAEN pendant un délai de deux mois à compter de sa publication au recueil des actes administratifs de la préfecture.

Article 6 : Le directeur départemental des territoires et de la mer, les maires des communes de MANERBE, MONTREUIL EN AUGÉ, SAINT OUEN LE PIN, AUVILLARS, LA ROCQUE BAINARD, FORMENTIN, LE FOURNET, COQUAINVILLIERS, LE PRE D'AUGE et de SAINT DESIR DE LISIEUX, le commandant du groupement de gendarmerie, le chef du service départemental de l'office national de la chasse et de la faune sauvage ainsi que toutes les autorités habilitées à constater les infractions à la police de la chasse sont chargés, chacun en ce qui le concerne, de l'exécution du présent arrêté, dont copie leur est adressée, qui est publié au recueil des actes administratifs et affiché dans la mairie concernée.

Fait à Caen, le 23 MAI 2017

Pour le Préfet et par délégation


Le Chef du Service Eau et Biodiversité

Stéphane LE VILLAIN

Direction des Libertés Publiques et de la Réglementation

14-2017-05-19-004

Arrêté fixant la liste des candidats au 1er tour des
législatives

CANDIDATS AU 1er TOUR des ÉLECTIONS LEGISLATIVES



Liberté • Égalité • Fraternité

RÉPUBLIQUE FRANÇAISE

PRÉFET DU CALVADOS

PRÉFECTURE

DIRECTION DES LIBERTES PUBLIQUES
ET DE LA RÉGLEMENTATION

BUREAU DES LIBERTES PUBLIQUES

**ARRETE N° DLPR-B1-17-167
FIXANT LA LISTE DES CANDIDAT(E)S ET DE LEURS REMPLACANT(E)S
POUR L'ELECTION DES DEPUTES A L'ASSEMBLEE NATIONALE
(SCRUTIN DU 11 JUIN 2017)**

LE PREFET DU CALVADOS

VU les articles L 157 et R 101 du code électoral;

VU le décret n°2017-616 du 24 avril 2017 portant convocation des électeurs pour l'élection des députés à l'Assemblée nationale ;

ARRETE

ARTICLE 1 : Pour le département du Calvados, la liste des candidat(e)s et de leurs remplaçant(e)s pour l'élection des députés à l'Assemblée nationale du 11 juin 2017 est arrêtée comme suit, telle qu'elle résulte du tirage au sort effectué le 19 mai 2017 à la préfecture du Calvados.

1^{ère} circonscription :

| N° DE PANNEAU (issu du tirage au sort) | CANDIDAT(E)S | | | REPLACANT(E)S | | |
|---|--------------|------------------|--------------|---------------|-----------------------|-----------|
| 1 | M | VABRE | Nicolas | Mme | SIMON | Sophie |
| 2 | M | SADY | Jean-Michel | Mme | KWIATKOWSKI | Catherine |
| 3 | M | LECERF | Marc | Mme | POUCHAIN | Marine |
| 4 | M | CASEVITZ | Pierre | Mme | MACHADO | Graciela |
| 5 | M | L'ORPHELIN | Rudy | Mme | AMIEL | Caroline |
| 6 | Mme | PELLUET | Annie | M | KIRKITADZE | Nicolas |
| 7 | M | LE VIGOUREUX | Fabrice | Mme | VILLEY-DESMESERETS | Karine |
| 8 | Mme | HENRY | Chantal | M | QUETRON | Teddy |
| 9 | Mme | COURTOIS | Hélène | M | REBUFFONI | Patrice |
| 10 | Mme | DE LA PROVÔTÉ | Sonia | M | WILLAUME | Ludwig |
| 11 | M | VÈVE | Eric | Mme | DENIS | Martine |
| 12 | Mme | ETROIT | Pauline | Mme | AGRA | Maryline |
| 13 | Mme | GOBERT | Marie-Jeanne | Mme | LE DISERT | Odile |
| 14 | Mme | GUALBERT | Karinne | M | BESSELIEVRE | Alexandre |
| 15 | Mme | DIVARET | Patricia | M | MABBOUX- STROMBERG | Dominique |
| 16 | M | BRUYNEEL | Dimitri | Mme | LALONDE-KHEROUF | Virginie |
| 17 | M | LEMONNIER | Michel | Mme | DUBREUIL | Lucie |

2^{ème} circonscription :

| N° DE PANNEAU (issu du tirage au sort) | CANDIDAT(E)S | | | REPLACANT(E)S | | |
|---|--------------|---------------|------------|---------------|----------------|-----------|
| 1 | M | EVANO | Cedric | Mme | FORGET | Séverine |
| 2 | Mme | LE MAULF | Noëlle | M | LE TENSORER | Joël |
| 3 | M | MOUITY | Samuel | Mme | BARBEY | Christine |
| 4 | M | LENEVEU | Gérard | Mme | FAISANT | Chantal |
| 5 | M | HOMMAIS | Jérôme | Mme | FIQUET | Laura |
| 6 | Mme | DUMONT | Laurence | M | PIELOT | Christian |
| 7 | M | COUTANT | Romain | M | VIGUIÉ | Gwenaél |
| 8 | Mme | RENOUF | Aminthe | M | AOUN | Antoine |
| 9 | Mme | BONNISSANT | Christine | M | KARAGOZ | Hakan |
| 10 | M | GARCIA | Christophe | Mme | LEFEVRE | Annie |
| 11 | M | BOUABDALLAOUI | Mohamed | Mme | RENARD | Mathilde |
| 12 | M | YILMAZ | Mustafa | Mme | YILMAZ | Meziyet |
| 13 | M | HALPHEN | Eric | Mme | BOISSET | Caroline |
| 14 | M | BRASSELET | Etienne | Mme | VILLY | Françoise |
| 15 | M | BERGAR | Didier | Mme | LE MAGOERO | Jocelyne |
| 16 | Mme | JORET | Sabrina | M | PHILIPPE | Henri |
| 17 | M | NETILLARD | Thibault | Mme | HUREL-BOUILLOT | Christine |

3^{ème} circonscription :

| N° DE PANNEAU (issu du tirage au sort) | CANDIDAT(E)S | | | REPLACANT(E)S | | |
|---|--------------|--------------------|------------|---------------|--------------|-----------|
| 1 | M | LOISEAU | Serge | Mme | BERTHET | Chantal |
| 2 | M | BESSIN | Jacques | Mme | ALMERAS | Nancy |
| 3 | Mme | SEGUIN | Karine | M | PENNEQUIN | Jimmy |
| 4 | Mme | VALTER | Clotilde | M | LEHUGEUR | Jacky |
| 5 | M | LECLERC | Sébastien | Mme | PORTE | Nathalie |
| 6 | M | CANU | Didier | Mme | PRET | Catherine |
| 7 | M | MAFIODO | Steven | M | MAFIODO | Jordan |
| 8 | M | VAN OOST | Wilfried | Mme | DEGIEUX | Stéphanie |
| 9 | M | NOURRY | Henri | M | CHAKOUR | Habib |
| 10 | M | LANGEVIN | Michel | Mme | LECARPENTIER | Barbara |
| 11 | Mme | LEHERICY | Florence | M | DUVAL ROCHER | Sébastien |
| 12 | Mme | LECHEVALIER-LETARD | Christelle | M | VIVIEN | Bernard |
| 13 | M | LECOQ | Angelo | Mme | PERREE | Nicole |

4^{ème} circonscription :

| N° DE PANNEAU (issu du tirage au sort) | CANDIDAT(E)S | | | REPLACANT(E)S | | |
|---|--------------|--------------------|------------|---------------|--------------------|------------|
| 1 | Mme | AMELINE | Nicole | Mme | GAUGAIN | Sophie |
| 2 | M | LAGARDE | Louis | M | POULAIN | Gérard |
| 3 | M | ASTRESSE | Alain | M | MOINE | René |
| 4 | Mme | ROUILLÉ | Véronique | M | MEURY | Valentin |
| 5 | Mme | BOYER | Valentine | Mme | GUERMONPREZ | Marie |
| 6 | Mme | GROS | Pascale | Mme | LOEB MANSOUR | Judith |
| 7 | Mme | DEREC | Caroline | M | POIROT-BOURDAIN | Patrick |
| 8 | Mme | AGUILLÉ | Sophie | M | GUYON | Pierre |
| 9 | M | POUSSIER | Stéphane | Mme | ROUSSEL | Sylvie |
| 10 | M | MOURARET | Pierre | Mme | AMBROISE | Jocelyne |
| 11 | M | MADELAINE | Xavier | Mme | LE MARREC | Clémentine |
| 12 | M | FOUCHÉ-SAILLENFEST | Philippe | Mme | DAVID | Vanessa |
| 13 | M | BLANCHET | Christophe | Mme | RUNGETTE-LENORMAND | Mélanie |
| 14 | Mme | BÖRNER | Sophie | M | HORVAIS | Benoît |

5^{ème} circonscription :

| N° DE PANNEAU (issu du tirage au sort) | CANDIDAT(E)S | | | REPLACANT(E)S | | |
|---|--------------|----------|------------|---------------|---------------|-----------|
| 1 | Mme | PELTRE | Isabelle | Mme | LECARPENTIER | Patricke |
| 2 | M | ROUILLÉ | Yves | Mme | YONNET | Jodie |
| 3 | M | NOUVELOT | Cédric | Mme | GADY DUQUESNE | Patricia |
| 4 | M | SADY | Christophe | M | DETEY | Aurélien |
| 5 | M | BOUYX | Bertrand | Mme | SIRISER | Geneviève |
| 6 | Mme | BISSON | Christine | M | BECQUEY | Quentin |
| 7 | M | GERVAIS | Simon | Mme | MACÉ | Aude |
| 8 | Mme | ATTARD | Isabelle | M | GASTEBOIS | Guillaume |
| 9 | M | BEAUDOIN | Eric | Mme | BISSON | Adeline |

6^{ème} circonscription :

| N° DE PANNEAU (issu du tirage au sort) | CANDIDAT(E)S | | | REPLACANT(E)S | | |
|---|--------------|-------------------|---------------|---------------|-----------------|-------------|
| 1 | M | MARTIN | Pascal | Mme | FORVEILLE | Corinne |
| 2 | Mme | STIRN | Evelyne | M | BINET | Jean-Pierre |
| 3 | Mme | GEORGET | Pascale | Mme | LASNEL | Marianne |
| 4 | Mme | CORBLET AZNAR | Sibylle | M | LEREVEREND | Christian |
| 5 | M | TOURRET | Alain | Mme | MAILLOUX | Elisabeth |
| 6 | Mme | BEAUDOIN | Chantal | Mme | LELANDAIS | Sandrine |
| 7 | Mme | MABBOUX-STROMBERG | Audrey | M | LEFORT | Landry |
| 8 | Mme | POIRIER | Virginie | M | KOZIK | Jean-Louis |
| 9 | M | YONNET | Yvan | Mme | GALLAND | Aurélie |
| 10 | M | ROY | Jean-Philippe | Mme | DANVY | Gaëlle |
| 11 | M | LÈZEMENT | Serge | Mme | DUMAS-FOURNIER | Béatrice |
| 12 | M | DEMEILLIERS | Paul | Mme | LÉPINETTE | Annie |
| 13 | M | PICARD | Hubert | Mme | GOURNEY-LECONTE | Catherine |
| 14 | M | HIROUT | Bruno | M | AGUILLÉ | Guillaume |
| 15 | M | GALLICE | Thomas | M | MARIE | Brice |

ARTICLE 2 : La présente liste sera publiée au recueil des actes administratifs de la préfecture du Calvados et affichée dans les communes des circonscriptions législatives concernées.

Fait à CAEN, le 19 mai 2017

Pour le préfet et par délégation,
Le secrétaire général

Stéphane GUYON

Direction régionale de l'environnement, de l'aménagement
et du logement de Normandie

14-2017-05-15-006

Arrêté préfectoral portant approbation et établissement de
servitudes en vue de la construction de la double liaison
électrique souterraine communes de Blainville sur Orne et Mothieu 225 000 volts "Bernières sur Mer -
Ranville

PRÉFET DU CALVADOS

Direction Régionale de l'Environnement,
de l'Aménagement et du Logement
de Normandie

Arrêté du 15/05/2017

portant approbation du tracé du détail et établissement de servitudes d'ancrage, d'appui, de passage, d'abattage d'arbres sur le territoire des communes de Blainville-sur-Orne et Mathieu en vue de la construction de la double liaison électrique souterraine 225 000 volts «Bernières-sur-Mer – Ranville ».

Le préfet du Calvados,
chevalier de la Légion d'Honneur,
chevalier de l'Ordre national du mérite,

- Vu le code de l'énergie, notamment ses articles L.323-3 et suivants et R. 323-7 et suivants ;
- Vu le décret n° 2004-374 du 29 avril 2004 modifié relatif aux pouvoirs des préfets, à l'organisation et à l'action des services de l'État dans les régions et les départements ;
- Vu le décret du Président de la République du 17 décembre 2015 portant nomination de M. Laurent FISCUS, préfet du département du Calvados ;
- Vu l'arrêté préfectoral du 24 mars 2017 portant délégation de signature du préfet du département du Calvados au directeur régional de l'environnement de l'aménagement et du logement de Normandie ;
- Vu la décision n° 2017-26 du 3 avril 2017 du directeur régional de l'environnement de l'aménagement et du logement de Normandie portant subdélégation de signature en matière d'activités pour le département du Calvados ;
- Vu l'arrêté ministériel du 30 juin 2016 déclarant d'utilité publique, en vue de l'institution de servitudes, les travaux de création d'une liaison électrique à deux circuits à 225 000 volts sous-marine et souterraine entre le poste de livraison de la société Éoliennes Offshore du Calvados situé au large de la commune de Courseulles-sur-Mer et le poste RTE de Ranville qui doit être incorporée dans la concession du réseau public de transport d'électricité accordée à RTE par l'État ;
- Vu la requête présentée le 27 février 2017 par Rte, Réseau de Transport d'Électricité, en vue d'obtenir l'établissement des servitudes légales d'appui, d'élagage et d'abattage sur les terrains traversés par le tracé projeté pour la double liaison électrique souterraine à 225 000 volts dite « Bernières-sur-Mer – Ranville » ;
- Vu les dossiers présentés à l'appui de la demande qui comprend notamment un plan et un état parcellaire ;
- Vu l'arrêté préfectoral du 6 mars 2017 prescrivant l'ouverture d'une enquête en vue de l'établissement de servitudes et désignant M. Jean-François Gratieux commissaire enquêteur ;
- Vu le rapport et avis du commissaire enquêteur en date du 5 avril 2017 ;

ARRÊTE

Article 1 : Sont approuvés le tracé de détail de la double liaison électrique souterraine 225 000 volts « Bernières-sur-Mer – Ranville » sur le territoire des communes de Blainville-sur-Orne et Mathieu, tel qu'il figure sur les plans parcellaires et les états parcellaires annexés au présent arrêté, ainsi que l'établissement des servitudes d'ancrage, d'appui, de passage et d'abattage d'arbres prévues à l'article L. 323-5 du code de l'énergie liées à ce tracé.

Article 2 : Sous réserve de l'accomplissement des formalités prévues aux articles 4 et 5 du présent arrêté, la société RTE est autorisée à exercer les servitudes de passages prévues à l'article L323-5 du code de l'énergie sur les parcelles suivantes, et conformément aux plans et aux états parcellaires annexés au présent arrêté.

Commune de Blainville-sur-Orne (14550) :

- parcelle cadastrée BE 17
- parcelle cadastrée BH 106

Commune de Mathieu (14920) :

- parcelle cadastrée OW 55

Article 3 : Le bénéficiaire des servitudes est RTE Réseau de Transport d'Electricité – 1 Terrasse Bellini – TSA 41000 – 92919 PARIS LA DEFENSE CEDEX.

Article 4 : Le présent arrêté est notifié à RTE et affiché à la mairie des communes de Blainville-sur-Orne et de Mathieu pour une durée d'un mois.

Article 5 : La société RTE notifie cet arrêté par lettre recommandée avec demande d'avis de réception aux propriétaires intéressés ainsi, le cas échéant, qu'à chaque occupant pourvu d'un titre régulier.

Article 6 : A défaut d'accord amiable entre RTE et les intéressés, les indemnités seront fixées par le juge judiciaire, conformément à l'article L. 323-7 du code de l'énergie.


Article 7 : Le présent arrêté sera publié au recueil des actes administratifs de la préfecture du Calvados.

Article 8 : Le présent arrêté peut faire l'objet d'un recours contentieux devant le tribunal administratif de Caen dans un délai de deux mois suivant sa notification, publication ou affichage. Le délai court à compter de la dernière formalité accomplie.

Article 9 : Le secrétaire général de la préfecture du Calvados, le représentant de la société RTE Réseau de Transport d'Électricité et les maires des communes de Blainville-sur-Orne et Mathieu sont chargés, chacun en ce qui les concerne, de l'exécution du présent arrêté, dont copie leur est adressée.

Copie du présent arrêté est également transmise au directeur départemental des territoires et de la mer du Calvados.

Pour le Préfet,
le directeur régional de l'environnement, de
l'aménagement et du logement de Normandie
et par délégation
Le chef du SECLAD



D. LEPETIT

Direction régionale des entreprises, de la concurrence, de
la consommation, du travail et de l'emploi

14-2017-05-16-006

Arrêté du 16 mai 2017 portant agrément en qualité
d'entreprise solidaire d'utilité sociale à l'association Asta

*Arrêté du 16 mai 2017 portant agrément en qualité d'entreprise solidaire d'utilité sociale à
l'association Asta*



PREFET DU CALVADOS

Direction Régionale des
Entreprises, de la Concurrence,
de la Consommation, du
Travail
et de l'Emploi (DIRECCTE) de
Normandie

Unité départementale du
Calvados
3 place Saint Clair
B.P. 30004
14201 Hérouville Saint Clair
Cedex

Section Centrale travail

Téléphone : 02.31.47.74.84
Télécopie : 02.31.47.75.01

Le Préfet du Calvados
Chevalier de la Légion d'Honneur
Chevalier de l'Ordre National du Mérite

VU les articles L.3332-17, L.3332-17-1, R.3332-21-1 à R.3332-21-5 du code du travail ;

VU l'arrêté du préfet du Calvados en date du 12 juillet 2016 portant délégation de signature en matière administrative à Monsieur Jean-François DUTERTRE, directeur régional des entreprises, de la concurrence, de la consommation, du travail et de l'emploi de Normandie ;

VU la décision du 10 février 2017 portant subdélégation de signature à Madame Christine LESTRADE, responsable de l'Unité départementale du Calvados ;

VU le dossier de demande d'agrément « entreprise solidaire d'utilité sociale » reçu le 4 avril 2017 de Monsieur CROZET Jean-Pierre, président de l'A.S.T.A (Association pour la Sauvegarde de la Touques et de ses Affluents), sise 574 rue d'Aubure à 14130 Surville ;

VU que l'association A.S.T.A remplit les conditions législatives et réglementaires de délivrance de l'agrément entreprise solidaire d'utilité sociale ;

ARRÊTE

ARTICLE 1 :

L'A.S.T.A (Association pour la Sauvegarde de la Touques et de ses Affluents), sise 574 rue d'Aubure à 14130 Surville, SIRET n° 35152753600020 est **agrée en qualité d'entreprise solidaire d'utilité sociale** pour une durée de cinq ans à compter de la date de notification. La demande de renouvellement devra être déposée au plus tard deux mois avant le terme de la période d'agrément.

ARTICLE 2 :

Le présent agrément est donné à titre révocable et peut être retiré si les conditions légales qui l'ont fondé ne sont plus remplies.

ARTICLE 3 :

Le présent arrêté sera publié au recueil des actes administratifs de la préfecture du Calvados.

Fait à Hérouville Saint Clair, le 16 mai 2017

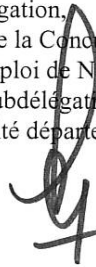
Le Préfet du département du Calvados,

Par délégation,

Le Directeur Régional des Entreprises, de la Concurrence, de la Consommation,
du Travail et de l'Emploi de Normandie,

Par subdélégation,

La Responsable de l'unité départementale du Calvados



Christine LESTRADE

Direction régionale des entreprises, de la concurrence, de
la consommation, du travail et de l'emploi

14-2017-05-16-005

Arrêté en date du 16 mai 2017 portant agrément à
l'association Actif en qualité d'entreprise solidaire d'utilité

*Arrêté en date du 16 mai 2017 portant agrément à l'association Actif en qualité d'entreprise
solidaire d'utilité sociale*



PREFET DU CALVADOS

Direction Régionale des
Entreprises, de la Concurrence,
de la Consommation, du
Travail
et de l'Emploi (DIRECCTE) de
Normandie

Unité départementale du
Calvados
3 place Saint Clair
B.P. 30004
14201 Hérouville Saint Clair
Cedex

Section Centrale travail

Téléphone : 02.31.47.74.84
Télécopie : 02.31.47.75.01

Le Préfet du Calvados
Chevalier de la Légion d'Honneur
Chevalier de l'Ordre National du Mérite

VU les articles L.3332-17, L.3332-17-1, R.3332-21-1 à R.3332-21-5 du code du travail ;

VU l'arrêté du préfet du Calvados en date du 12 juillet 2016 portant délégation de signature en matière administrative à Monsieur Jean-François DUTERTRE, directeur régional des entreprises, de la concurrence, de la consommation, du travail et de l'emploi de Normandie ;

VU la décision du 10 février 2017 portant subdélégation de signature à Madame Christine LESTRADE, responsable de l'Unité départementale du Calvados ;

VU le dossier de demande d'agrément « entreprise solidaire d'utilité sociale » reçu le 12 avril 2017 et complété le 9 mai 2017, de Monsieur GERVAIS Franck, président de l'association ACTIF, sise 93 rue de Falaise à 14000 CAEN ;

VU que l'association ACTIF remplit les conditions législatives et réglementaires de délivrance de l'agrément entreprise solidaire d'utilité sociale ;

ARRÊTE

ARTICLE 1 :

L'association ACTIF, sise 93 rue de Falaise à 14000 CAEN, SIRET n° 33529186000039 est **agrée en qualité d'entreprise solidaire d'utilité sociale** pour une durée de cinq ans à compter de la date de notification. La demande de renouvellement devra être déposée au plus tard deux mois avant le terme de la période d'agrément.

ARTICLE 2 :

Le présent agrément est donné à titre révocable et peut être retiré si les conditions légales qui l'ont fondé ne sont plus remplies.

ARTICLE 3 :

Le présent arrêté sera publié au recueil des actes administratifs de la préfecture du Calvados.

Fait à Hérouville Saint Clair, le 16 mai 2017


Le Préfet du département du Calvados,

Par délégation,

Le Directeur Régional des Entreprises, de la Concurrence, de la Consommation,
du Travail et de l'Emploi de Normandie,

Par subdélégation,

La Responsable de l'unité départementale du Calvados



Christine LESTRADE

Direction régionale des entreprises, de la concurrence, de
la consommation, du travail et de l'emploi

14-2017-05-16-007

Arrêté en date du 16 mai 2017 portant agrément en qualité
d'entreprise solidaire d'utilité sociale à l'association

*Arrêté en date du 16 mai 2017 portant agrément en qualité d'entreprise solidaire d'utilité sociale à
l'association Dynamic*



PREFET DU CALVADOS

Direction Régionale des
Entreprises, de la Concurrence,
de la Consommation, du
Travail
et de l'Emploi (DIRECCTE) de
Normandie

Unité départementale du
Calvados
3 place Saint Clair
B.P. 30004
14201 Hérouville Saint Clair
Cedex

Section Centrale travail

Téléphone : 02.31.47.74.84
Télécopie : 02.31.47.75.01

Le Préfet du Calvados
Chevalier de la Légion d'Honneur
Chevalier de l'Ordre National du Mérite

VU les articles L.3332-17, L.3332-17-1, R.3332-21-1 à R.3332-21-5 du code du travail ;

VU l'arrêté du préfet du Calvados en date du 12 juillet 2016 portant délégation de signature en matière administrative à Monsieur Jean-François DUTERTRE, directeur régional des entreprises, de la concurrence, de la consommation, du travail et de l'emploi de Normandie ;

VU la décision du 10 février 2017 portant subdélégation de signature à Madame Christine LESTRADE, responsable de l'Unité départementale du Calvados ;

VU le dossier de demande d'agrément « entreprise solidaire d'utilité sociale » reçu le 12 avril 2017 et complété le 9 mai 2017, de Monsieur GERVAIS Franck, président de l'association DYNAMIC, sise 93 rue de Falaise à 14000 CAEN ;

VU que l'association DYNAMIC remplit les conditions législatives et réglementaires de délivrance de l'agrément entreprise solidaire d'utilité sociale ;

ARRÊTE

ARTICLE 1 :

L'association DYNAMIC, sise 93 rue de Falaise à 14000 CAEN, SIRET n° 39915765000033 est **agrée en qualité d'entreprise solidaire d'utilité sociale** pour une durée de cinq ans à compter de la date de notification. La demande de renouvellement devra être déposée au plus tard deux mois avant le terme de la période d'agrément.

ARTICLE 2 :

Le présent agrément est donné à titre révocable et peut être retiré si les conditions légales qui l'ont fondé ne sont plus remplies.

ARTICLE 3 :

Le présent arrêté sera publié au recueil des actes administratifs de la préfecture du Calvados.

Fait à Hérouville Saint Clair, le 16 mai 2017


Le Préfet du département du Calvados,

Par déléation,

Le Directeur Régional des Entreprises, de la Concurrence, de la Consommation,
du Travail et de l'Emploi de Normandie,

Par subdéléation,

La Responsable de l'unité départementale du Calvados



Christine LESTRADE

PREFECTURE DU CALVADOS

14-2017-05-16-008

Arrêté portant renouvellement de M. Eric LEBAS,
régisseur principal pour la commune de Cabourg

Arrêté portant renouvellement de régisseur principal pour la commune de Cabourg

PRÉFET DU CALVADOS

Préfecture

Direction
de la coordination des
collectivités locales

Bureau
du contrôle budgétaire
et des finances locales

SL

**Le préfet du Calvados,
Chevalier de la Légion d'honneur,
Chevalier de l'ordre national du Mérite,**

- VU** l'arrêté interministériel du 29 juillet 1993 modifié fixant le montant du cautionnement et de l'indemnité de responsabilité du régisseur des recettes ;
VU l'arrêté préfectoral du 27 janvier 2003 portant institution d'une régie de recettes auprès de la police municipale de la commune de CABOURG ;
VU l'instruction codificatrice n° 93-75-A-B-K-O-P-R du 29 juin 1993 de la direction de la comptabilité publique ;
VU le courrier du 11 mai 2017 demandant la nomination d'un régisseur suppléant, suite au départ à la retraite de l'agent Alain COISEL ;

SUR PROPOSITION du Secrétaire Général de la Préfecture du Calvados,

ARRETE

Article 1er : Monsieur Eric LEBAS , policier municipal de la commune de CABOURG, reste régisseur principal pour percevoir le produit des amendes forfaitaires de la police de la circulation, en application de l'article L.2212-5 du code général des collectivités territoriales, et le produit des consignations prévues par l'article L.121-4 du code de la route.

Article 2 : Madame Véronique BELLENGER, est désignée régisseur suppléante.

Article 3 : Le cas échéant, les autres policiers municipaux de la commune de CABOURG sont, désignés mandataires du régisseur.

Article 4 : Monsieur Eric LEBAS devra justifier d'un cautionnement suivant le barème établi par l'arrêté du 3 septembre 2001 (article 4)

Article 5 : L'arrêté préfectoral du 11 juillet 2011 est abrogé.

Article 4 : Le préfet du Calvados et le maire de la commune de CABOURG sont chargés, chacun en ce qui le concerne, de l'exécution du présent arrêté qui sera publié au recueil des actes administratifs.

Fait à CAEN, le 16 mai 2017

Pour le préfet et par délégation,
Le Secrétaire Général

Stéphane GUYON

En application des dispositions de l'article R.421-5 du code de justice administrative, le présent arrêté peut faire l'objet d'un recours contentieux, devant le tribunal administratif, dans le délai de 2 mois à compter de sa notification, conformément à l'article R.421-1 du même code.