



*Liberté • Égalité • Fraternité*  
RÉPUBLIQUE FRANÇAISE

CALVADOS

RECUEIL DES ACTES  
ADMINISTRATIFS SPÉCIAL  
N°14-2018-015

PUBLIÉ LE 5 FÉVRIER 2018

# Sommaire

## **Direction régionale de l'environnement, de l'aménagement et du logement de Normandie**

14-2018-01-23-020 - Arrêtés préfectoraux instituant des servitudes d'utilité publique prenant en compte la maîtrise des risques autour des canalisations de transport (82 pages)

Page 3

Direction régionale de l'environnement, de l'aménagement  
et du logement de Normandie

14-2018-01-23-020

Arrêtés préfectoraux instituant des servitudes d'utilité  
publique prenant en compte la maîtrise des risques autour  
des canalisations de transport



## PRÉFET DU CALVADOS

*Direction régionale de l'Environnement,  
de l'Aménagement et du Logement  
de Normandie*

### **ARRÊTÉ PRÉFECTORAL instituant des servitudes d'utilité publique prenant en compte la maîtrise des risques autour des canalisations de transport de gaz naturel ou assimilé**

#### **Commune nouvelle de MOULT-CHICHEBOVILLE comprenant la commune déléguée de MOULT**

**LE PRÉFET DU CALVADOS,**  
Chevalier de la Légion d'Honneur,  
Chevalier de l'Ordre National du Mérite,

**Vu** le code de l'environnement, et notamment ses articles L. 555-16, R. 555-30, R. 555-30-1 et R. 555-31 ;

**Vu** le code de l'urbanisme notamment ses articles L. 101-2, L. 132-1, L. 132-2, L. 151-1 et suivants, L. 153-60, L. 161-1 et suivants, L. 163-10, R. 431-16 ;

**Vu** le code de la construction et de l'habitation, notamment ses articles R. 122-22 et R. 123-46 ;

**Vu** le décret du Président de la République du 17 décembre 2015 nommant M. Laurent FISCUS, préfet du Calvados.

**Vu** l'arrêté ministériel du 5 mars 2014 définissant les modalités d'application du chapitre V du titre V du livre V du code de l'environnement et portant règlement de la sécurité des canalisations de transport de gaz naturel ou assimilé, d'hydrocarbures et de produits chimiques ;

**Vu** l'arrêté préfectoral du 8 septembre 2016 portant création de la commune nouvelle de Moul-Chicheboville ;

**Vu** le rapport de la direction régionale de l'environnement, de l'aménagement et du logement de la région Normandie du 27 novembre 2017 ;

**Vu** l'avis émis par le conseil départemental de l'environnement et des risques sanitaires et technologiques du Calvados le 19 décembre 2017 ;

**Considérant** que selon l'article L. 555-16 du code de l'environnement, les canalisations de transport de gaz naturel ou assimilé, d'hydrocarbures et de produits chimiques doivent donner lieu à l'institution de servitudes d'utilité publique relatives à la maîtrise de l'urbanisation en raison des dangers et des inconvénients qu'elles présentent ;

**Considérant** que selon l'article R. 555-30 b) du code de l'environnement pris en application du troisième alinéa de l'article L. 555-16, les périmètres à l'intérieur desquels les dispositions en matière de maîtrise de l'urbanisation s'appliquent sont déterminés par les risques susceptibles d'être créés par une canalisation de transport en service, notamment les risques d'incendie, d'explosion ou d'émanation de produits toxiques, menaçant gravement la santé ou la sécurité des personnes ;

## ARRÊTE :

### Article 1<sup>er</sup> :

Des servitudes d'utilité publique sont instituées dans les zones d'effets générées par les phénomènes dangereux susceptibles de se produire, du fait de l'exploitation des canalisations de transport dont les caractéristiques sont précisées en annexe 1 du présent arrêté. Ces zones d'effets sont définies à l'article 2 ci-après et leur emprise est délimitée par les distances SUP1, SUP2 et SUP3 indiquées en annexe 1 du présent arrêté qui sont à reporter de part et d'autre du ou des ouvrages considérés.

Une cartographie des zones enveloppes (servitude SUP1) de chaque ouvrage concerné figure à titre indicatif en annexe 2 du présent arrêté mais seules font foi les distances reportées dans le tableau figurant en annexe 1, appliquées au tracé réel des canalisations concernées.

### Article 2 :

Conformément à l'article R. 555-30 b) du code de l'environnement, les servitudes prévues à l'article 1<sup>er</sup> du présent arrêté sont ainsi définies :

**Servitude SUP1, correspondant aux zones d'effets létaux (PEL et ELS) du phénomène dangereux de référence majorant au sens de l'article R. 555-10-1 du code de l'environnement :**

Dans ces zones, la délivrance d'un permis de construire relatif à un établissement recevant du public susceptible de recevoir plus de 100 personnes ou à un immeuble de grande hauteur, et son ouverture, est subordonnée à la fourniture d'une analyse de compatibilité ayant reçu l'avis favorable du transporteur ou, en cas d'avis défavorable du transporteur, l'avis favorable du Préfet rendu au vu de l'expertise mentionnée au III de l'article R. 555-31 du code de l'environnement.

L'analyse de compatibilité est établie conformément aux dispositions de l'arrêté ministériel du 5 mars 2014 susvisé.

**Servitude SUP2, correspondant aux zones d'effets létaux (PEL et ELS) du phénomène dangereux de référence réduit au sens de l'article R. 555-10-1 du code de l'environnement :**

Dans ces zones, l'ouverture d'un établissement recevant du public susceptible de recevoir plus de 300 personnes ou d'un immeuble de grande hauteur, et son ouverture, est interdite.

**Servitude SUP3, correspondant à la zone d'effets létaux significatifs (ELS) du phénomène dangereux de référence réduit au sens de l'article R. 555-10-1 du code de l'environnement :**

Dans cette zone, l'ouverture d'un établissement recevant du public susceptible de recevoir plus de 100 personnes ou d'un immeuble de grande hauteur, et son ouverture, est interdite.

Seule la zone de servitude SUP1 de chaque ouvrage est reproduite sur la carte figurant en annexe 2 du présent arrêté. Les restrictions supplémentaires pour les projets d'urbanisme dont l'emprise est également concernée par les zones de servitude SUP 2 ou 3 sont mises en œuvre dans le cadre de l'instruction de l'analyse de compatibilité obligatoire pour tout projet dont l'emprise atteint la zone de servitude SUP1.

### Article 3 :

Conformément à l'article R. 555-30-1 du code de l'environnement, le maire informe le transporteur de toute demande de permis de construire, de certificat d'urbanisme opérationnel ou de permis d'aménager concernant un projet situé dans l'une des zones définies à l'article 2 du présent arrêté.

**Article 4 :**

Les servitudes instituées par le présent arrêté sont annexées aux plans locaux d'urbanisme et aux cartes communales des communes concernées dans les conditions prévues aux articles L. 151-43, L. 153-60, L. 161-1 et L. 163-10 du code de l'urbanisme.

**Article 5 :**

En application du R. 554-60 du code de l'environnement, le présent arrêté est publié au recueil des actes administratifs et sur le site internet de la préfecture du Calvados et adressé au maire de la commune de MOULT-CHICHEBOVILLE.

**Article 6 :**

Cet arrêté peut faire l'objet d'un recours contentieux auprès du tribunal administratif de Caen dans un délai de deux mois à compter de sa publication.

**Article 7 :**

Le secrétaire général de la préfecture du Calvados, le président de l'établissement public compétent ou le maire de la commune de MOULT-CHICHEBOVILLE, le directeur départemental des territoires et de la mer du Calvados, le directeur régional de l'environnement, de l'aménagement et du logement de Normandie sont chargés, chacun en ce qui le concerne, de l'exécution du présent arrêté dont une copie leur est adressée, ainsi qu'au directeur général de GRTgaz.

Fait à Caen, le  
Pour le Préfet, et par délégation,  
Le Secrétaire Général

23 JAN. 2018

Stéphane GUYON

*La carte annexée au présent arrêté peut être consultée dans les services de:*

- *la préfecture du Calvados*
- *la direction régionale de l'environnement, de l'aménagement et du logement de Normandie*
- *l'établissement public compétent ou la mairie concernée*

# ANNEXE 1

## Caractéristiques des ouvrages concernés et distances SUP associées

Nom de la commune déléguée : MOULT

Code INSEE : 14456

**CANALISATIONS DE TRANSPORT DE GAZ NATUREL EXPLOITÉES PAR LA SOCIÉTÉ GRTGAZ DONT LE SIÈGE SOCIAL EST SITUÉ 6, RUE RAOUL NORDLING, 92270 BOIS-COLOMBES :**

### Ouvrages traversant la commune :

Nom de la canalisation	Pression maximale en service PMS (bar)	Diamètre Nominal (DN)	Longueur dans la commune (en kilomètres)	Implantation	Distances SUP (en mètres de part et d'autre de la canalisation)		
					SUP1	SUP2	SUP3
DN100-1997-MOULT-URVILLE-ANTENNE-DE-PRODICAL	67.7	100	0.323492	ENTERRE	25	5	5
DN150-1987-DEMOUVILLE-ST-PIERRE-SUR-DIVES	67.7	150	3.77195	ENTERRE	45	5	5
DN80-1999-MOULT-MOULT-CR1-DP	67.7	50	0.000165152	ENTERRE	15	5	5
DN80-1999-MOULT-MOULT-CR1-DP	67.7	80	0.0163767	ENTERRE	15	5	5

### Installations annexes situées sur la commune :

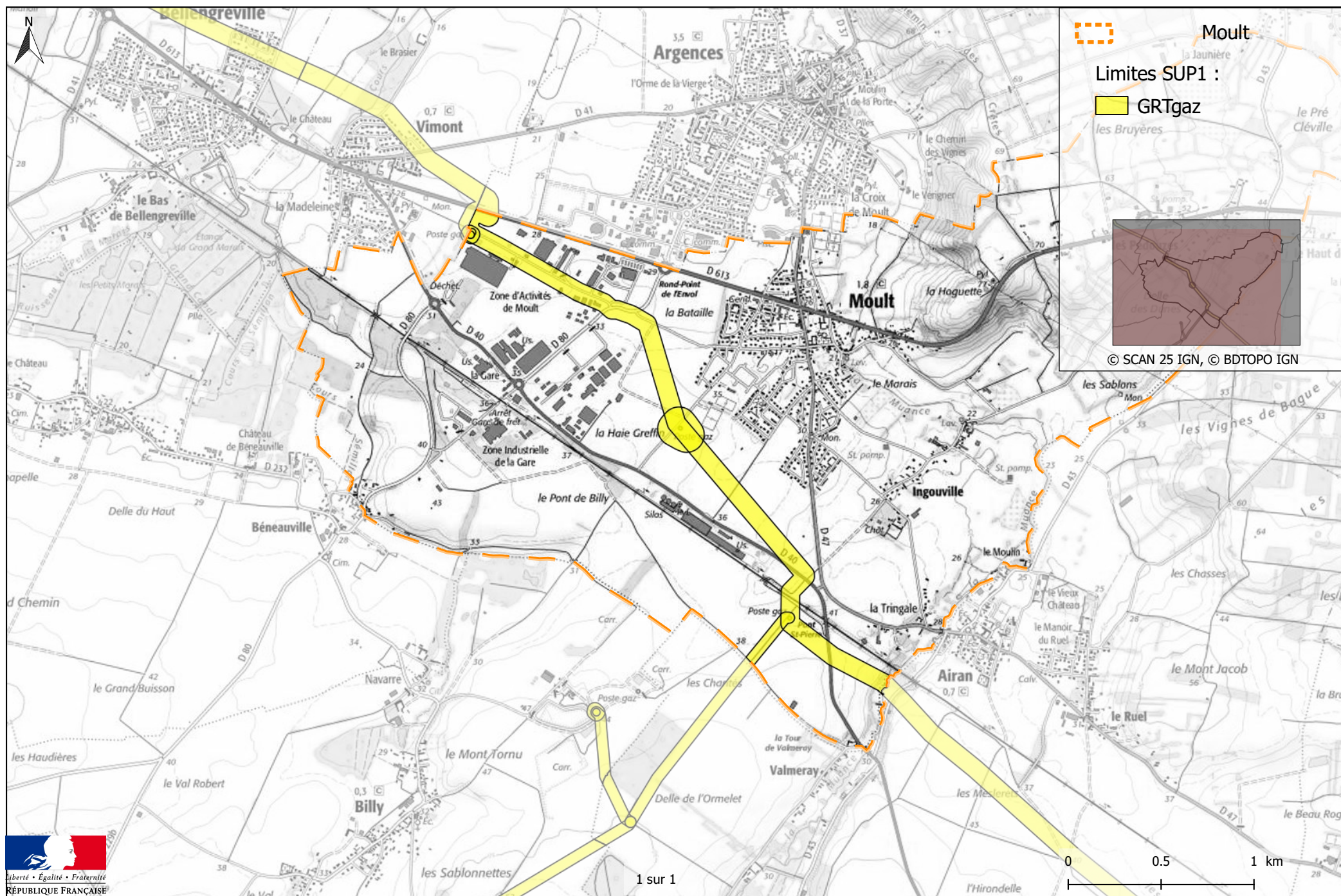
Nom de l'installation	Distances SUP (en mètres à partir de l'installation)		
	SUP1	SUP2	SUP3
MOULT CR1 - 14456	35	6	6
MOULT VC6 - 14456	90	6	6

## **ANNEXE 2**

***Représentation cartographique des zones de servitude SUP1***



# Servitudes d'utilité publique autour des canalisations de transport de matières dangereuses





## PRÉFET DU CALVADOS

*Direction régionale de l'Environnement,  
de l'Aménagement et du Logement  
de Normandie*

### **ARRÊTÉ PRÉFECTORAL** **instituant des servitudes d'utilité publique prenant en compte la maîtrise des risques** **autour des canalisations de transport de gaz naturel ou assimilé et d'hydrocarbures**

#### **Commune de PERIERS-EN-AUGE**

**LE PRÉFET DU CALVADOS,**  
Chevalier de la Légion d'Honneur,  
Chevalier de l'Ordre National du Mérite,

**Vu** le code de l'environnement, et notamment ses articles L. 555-16, R. 555-30, R. 555-30-1 et R. 555-31 ;

**Vu** le code de l'urbanisme notamment ses articles L. 101-2, L. 132-1, L. 132-2, L. 151-1 et suivants, L. 153-60, L. 161-1 et suivants, L. 163-10, R. 431-16 ;

**Vu** le code de la construction et de l'habitation, notamment ses articles R. 122-22 et R. 123-46 ;

**Vu** le décret du Président de la République du 17 décembre 2015 nommant M. Laurent FISCUS, préfet du Calvados.

**Vu** l'arrêté ministériel du 5 mars 2014 définissant les modalités d'application du chapitre V du titre V du livre V du code de l'environnement et portant règlement de la sécurité des canalisations de transport de gaz naturel ou assimilé, d'hydrocarbures et de produits chimiques ;

**Vu** le rapport de la direction régionale de l'environnement, de l'aménagement et du logement de la région Normandie du 27 novembre 2017 ;

**Vu** l'avis émis par le conseil départemental de l'environnement et des risques sanitaires et technologiques du Calvados le 19 décembre 2017 ;

**Considérant** que selon l'article L. 555-16 du code de l'environnement, les canalisations de transport de gaz naturel ou assimilé, d'hydrocarbures et de produits chimiques doivent donner lieu à l'institution de servitudes d'utilité publique relatives à la maîtrise de l'urbanisation en raison des dangers et des inconvénients qu'elles présentent ;

**Considérant** que selon l'article R. 555-30 b) du code de l'environnement pris en application du troisième alinéa de l'article L. 555-16, les périmètres à l'intérieur desquels les dispositions en matière de maîtrise de l'urbanisation s'appliquent sont déterminés par les risques susceptibles d'être créés par une canalisation de transport en service, notamment les risques d'incendie, d'explosion ou d'émanation de produits toxiques, menaçant gravement la santé ou la sécurité des personnes ;

**Sur** proposition du secrétaire général de la préfecture du Calvados ;

## ARRÊTE :

### Article 1<sup>er</sup> :

Des servitudes d'utilité publique sont instituées dans les zones d'effets générées par les phénomènes dangereux susceptibles de se produire, du fait de l'exploitation des canalisations de transport dont les caractéristiques sont précisées en annexe 1 du présent arrêté. Ces zones d'effets sont définies à l'article 2 ci-après et leur emprise est délimitée par les distances SUP1, SUP2 et SUP3 indiquées en annexe 1 du présent arrêté qui sont à reporter de part et d'autre du ou des ouvrages considérés.

Une cartographie des zones enveloppes (servitude SUP1) de chaque ouvrage concerné figure à titre indicatif en annexe 2 du présent arrêté mais seules font foi les distances reportées dans le tableau figurant en annexe 1, appliquées au tracé réel des canalisations concernées.

### Article 2 :

Conformément à l'article R. 555-30 b) du code de l'environnement, les servitudes prévues à l'article 1<sup>er</sup> du présent arrêté sont ainsi définies :

**Servitude SUP1, correspondant aux zones d'effets létaux (PEL et ELS) du phénomène dangereux de référence majorant au sens de l'article R. 555-10-1 du code de l'environnement :**

Dans ces zones, la délivrance d'un permis de construire relatif à un établissement recevant du public susceptible de recevoir plus de 100 personnes ou à un immeuble de grande hauteur, et son ouverture, est subordonnée à la fourniture d'une analyse de compatibilité ayant reçu l'avis favorable du transporteur ou, en cas d'avis défavorable du transporteur, l'avis favorable du Préfet rendu au vu de l'expertise mentionnée au III de l'article R. 555-31 du code de l'environnement.

L'analyse de compatibilité est établie conformément aux dispositions de l'arrêté ministériel du 5 mars 2014 susvisé.

**Servitude SUP2, correspondant aux zones d'effets létaux (PEL et ELS) du phénomène dangereux de référence réduit au sens de l'article R. 555-10-1 du code de l'environnement :**

Dans ces zones, l'ouverture d'un établissement recevant du public susceptible de recevoir plus de 300 personnes ou d'un immeuble de grande hauteur est interdite.

**Servitude SUP3, correspondant à la zone d'effets létaux significatifs (ELS) du phénomène dangereux de référence réduit au sens de l'article R. 555-10-1 du code de l'environnement :**

Dans cette zone, l'ouverture d'un établissement recevant du public susceptible de recevoir plus de 100 personnes ou d'un immeuble de grande hauteur est interdite.

Seule la zone de servitude SUP1 de chaque ouvrage est reproduite sur la carte figurant en annexe 2 du présent arrêté. Les restrictions supplémentaires pour les projets d'urbanisme dont l'emprise est également concernée par les zones de servitude SUP 2 ou 3 sont mises en œuvre dans le cadre de l'instruction de l'analyse de compatibilité obligatoire pour tout projet dont l'emprise atteint la zone de servitude SUP1.

### Article 3 :

Conformément à l'article R. 555-30-1 du code de l'environnement, le maire informe le transporteur de toute demande de permis de construire, de certificat d'urbanisme opérationnel ou de permis d'aménager concernant un projet situé dans l'une des zones définies à l'article 2 du présent arrêté.

### Article 4 :

Les servitudes instituées par le présent arrêté sont annexées aux plans locaux d'urbanisme et aux cartes communales des communes concernées dans les conditions prévues aux articles L. 151-43, L. 153-60, L. 161-1 et L. 163-10 du code de l'urbanisme.

**Article 5 :**


En application du R. 554-60 du code de l'environnement, le présent arrêté est publié au recueil des actes administratifs et sur le site internet de la préfecture du Calvados et adressé au maire de la commune de PERIERS-EN-AUGE.

**Article 6 :**

Cet arrêté peut faire l'objet d'un recours contentieux auprès du tribunal administratif de Caen dans un délai de deux mois à compter de sa publication.

**Article 7 :**

Le secrétaire général de la préfecture du Calvados, le président de l'établissement public compétent ou le maire de la commune de PERIERS-EN-AUGE, le directeur départemental des territoires et de la mer du Calvados, le directeur régional de l'environnement, de l'aménagement et du logement de Normandie sont chargés, chacun en ce qui le concerne, de l'exécution du présent arrêté dont une copie leur est adressée, ainsi qu'au directeur général de GRTgaz.

Fait à Caen, le 23 JAN. 2018  
Pour le Préfet, et par délégation,  
Le Secrétaire Général  
  
Stéphane GUYON

*La carte annexée au présent arrêté peut être consultée dans les services de:*

- *la préfecture du Calvados*
- *la direction régionale de l'environnement, de l'aménagement et du logement de Normandie*
- *l'établissement public compétent ou la mairie concernée*

# ANNEXE 1

## Caractéristiques des ouvrages concernés et distances SUP associées

Nom de la commune : PERIERS-EN-AUGE

Code INSEE : 14494

**CANALISATIONS DE TRANSPORT DE GAZ NATUREL EXPLOITÉES PAR LA SOCIÉTÉ GRTGAZ DONT LE SIÈGE SOCIAL EST SITUÉ 6, RUE RAOUL NORDLING, 92270 BOIS-COLOMBES :**

**Ouvrages traversant la commune :**

Nom de la canalisation	Pression maximale en service PMS (bar)	Diamètre Nominal (DN)	Longueur dans la commune (en kilomètres)	Implantation	Distances SUP (en mètres de part et d'autre de la canalisation)		
					SUP1	SUP2	SUP3
DN150-1983-PERIERS-EN-AUGE-HOULGATE	67.7	150	1.26472	ENTERRE	45	5	5
DN200-1969-GONNEVILLE-SUR-HONFLEUR-RANVILLE	67.7	200	3.00596	ENTERRE	55	5	5
DN400-1980-GONNEVILLE-SUR-HONFLEUR-PERIERS-EN-AUGE	67.7	400	1.08953	ENTERRE	145	5	5
DN400-1980-PERIERS-EN-AUGE-IFS	67.7	400	2.17918	ENTERRE	145	5	5

**Installations annexes situées sur la commune :**

Nom de l'installation	Distances SUP (en mètres à partir de l'installation)		
	SUP1	SUP2	SUP3
PERIERS-EN-AUGE - 14494	205	6	6

**CANALISATIONS DE TRANSPORT D'HYDROCARBURES EXPLOITÉES PAR LA SOCIÉTÉ TRAPIL DONT LE SIÈGE SOCIAL EST SITUÉ 7-9, RUE DES FRÈRES MORANE, 75738 PARIS CEDEX 15 :**

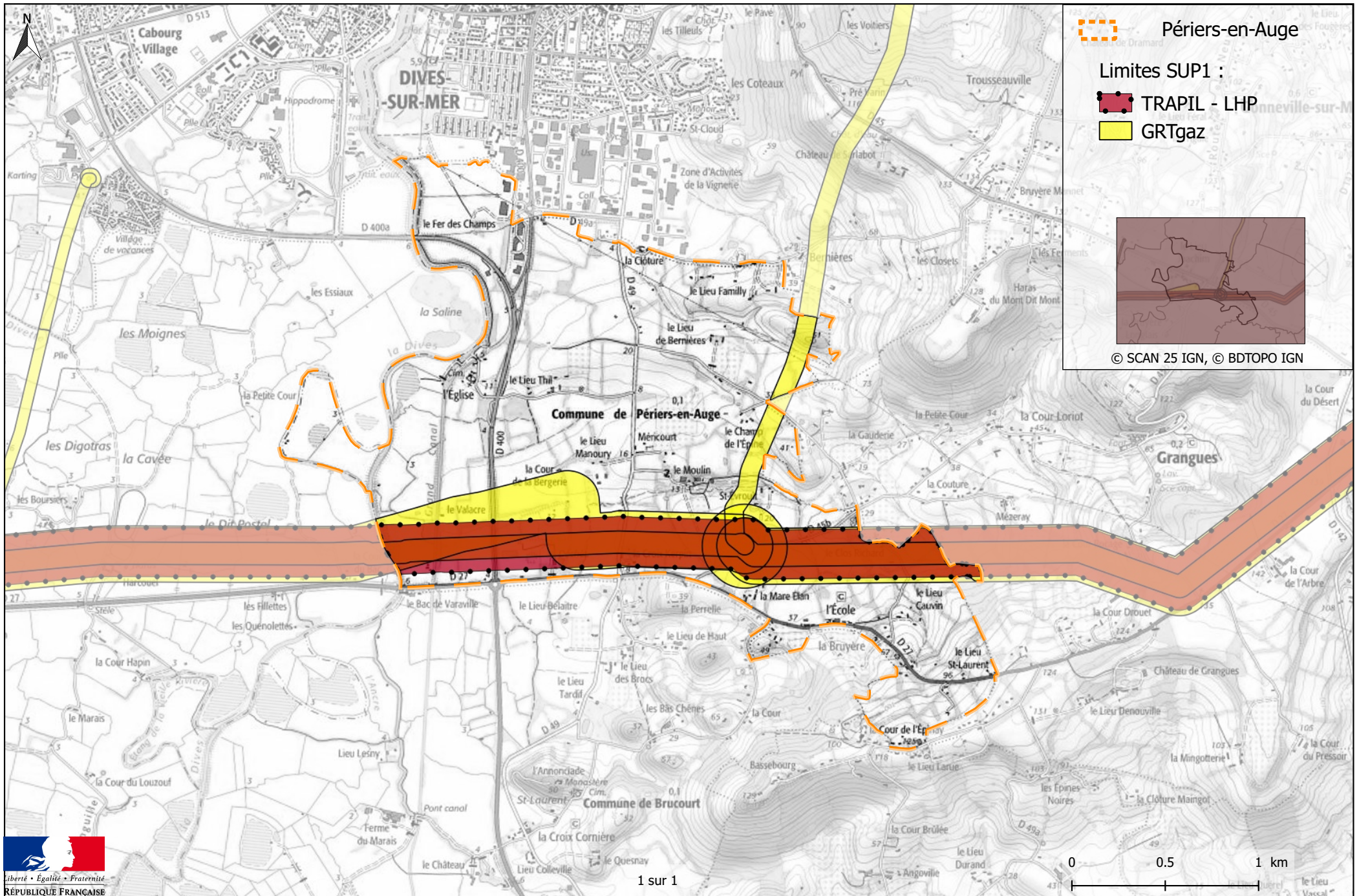
**Ouvrages traversant la commune :**

Nom de la canalisation	Pression maximale en service PMS (bar)	Diamètre Nominal (DN)	Longueur dans la commune (en kilomètres)	Implantation	Distances SUP (en mètres de part et d'autre de la canalisation)		
					SUP1	SUP2	SUP3
Port Jerome-Ouistreham 20"( PJ-T82 )	41.9	508	3.02491	ENTERRE	130	15	10

## ANNEXE 2

### *Représentation cartographique des zones de servitude SUP1*

# Servitudes d'utilité publique autour des canalisations de transport de matières dangereuses





Liberté • Égalité • Fraternité  
RÉPUBLIQUE FRANÇAISE

## PRÉFET DU CALVADOS

*Direction régionale de l'Environnement,  
de l'Aménagement et du Logement  
de Normandie*

### **ARRÊTÉ PRÉFECTORAL instituant des servitudes d'utilité publique prenant en compte la maîtrise des risques autour des canalisations de transport de gaz naturel ou assimilé et d'hydrocarbures**

#### **Commune de RANVILLE**

**LE PRÉFET DU CALVADOS,**  
Chevalier de la Légion d'Honneur,  
Chevalier de l'Ordre National du Mérite,

**Vu** le code de l'environnement, et notamment ses articles L. 555-16, R. 555-30, R. 555-30-1 et R. 555-31 ;

**Vu** le code de l'urbanisme notamment ses articles L. 101-2, L. 132-1, L. 132-2, L. 151-1 et suivants, L. 153-60, L. 161-1 et suivants, L. 163-10, R. 431-16 ;

**Vu** le code de la construction et de l'habitation, notamment ses articles R. 122-22 et R. 123-46 ;

**Vu** le décret du Président de la République du 17 décembre 2015 nommant M. Laurent FISCUS, préfet du Calvados.

**Vu** l'arrêté ministériel du 5 mars 2014 définissant les modalités d'application du chapitre V du titre V du livre V du code de l'environnement et portant règlement de la sécurité des canalisations de transport de gaz naturel ou assimilé, d'hydrocarbures et de produits chimiques ;

**Vu** le rapport de la direction régionale de l'environnement, de l'aménagement et du logement de la région Normandie du 27 novembre 2017 ;

**Vu** l'avis émis par le conseil départemental de l'environnement et des risques sanitaires et technologiques du Calvados le 19 décembre 2017 ;

**Considérant** que selon l'article L. 555-16 du code de l'environnement, les canalisations de transport de gaz naturel ou assimilé, d'hydrocarbures et de produits chimiques doivent donner lieu à l'institution de servitudes d'utilité publique relatives à la maîtrise de l'urbanisation en raison des dangers et des inconvénients qu'elles présentent ;

**Considérant** que selon l'article R. 555-30 b) du code de l'environnement pris en application du troisième alinéa de l'article L. 555-16, les périmètres à l'intérieur desquels les dispositions en matière de maîtrise de l'urbanisation s'appliquent sont déterminés par les risques susceptibles d'être créés par une canalisation de transport en service, notamment les risques d'incendie, d'explosion ou d'émanation de produits toxiques, menaçant gravement la santé ou la sécurité des personnes ;

**Sur** proposition du secrétaire général de la préfecture du Calvados ;



## ARRÊTE :

### Article 1<sup>er</sup> :

Des servitudes d'utilité publique sont instituées dans les zones d'effets générées par les phénomènes dangereux susceptibles de se produire, du fait de l'exploitation des canalisations de transport dont les caractéristiques sont précisées en annexe 1 du présent arrêté. Ces zones d'effets sont définies à l'article 2 ci-après et leur emprise est délimitée par les distances SUP1, SUP2 et SUP3 indiquées en annexe 1 du présent arrêté qui sont à reporter de part et d'autre du ou des ouvrages considérés.

Une cartographie des zones enveloppes (servitude SUP1) de chaque ouvrage concerné figure à titre indicatif en annexe 2 du présent arrêté mais seules font foi les distances reportées dans le tableau figurant en annexe 1, appliquées au tracé réel des canalisations concernées.

### Article 2 :

Conformément à l'article R. 555-30 b) du code de l'environnement, les servitudes prévues à l'article 1<sup>er</sup> du présent arrêté sont ainsi définies :

Servitude SUP1, correspondant aux zones d'effets létaux (PEL et ELS) du phénomène dangereux de référence majorant au sens de l'article R. 555-10-1 du code de l'environnement :

Dans ces zones, la délivrance d'un permis de construire relatif à un établissement recevant du public susceptible de recevoir plus de 100 personnes ou à un immeuble de grande hauteur, et son ouverture, est subordonnée à la fourniture d'une analyse de compatibilité ayant reçu l'avis favorable du transporteur ou, en cas d'avis défavorable du transporteur, l'avis favorable du Préfet rendu au vu de l'expertise mentionnée au III de l'article R. 555-31 du code de l'environnement.

L'analyse de compatibilité est établie conformément aux dispositions de l'arrêté ministériel du 5 mars 2014 susvisé.

Servitude SUP2, correspondant aux zones d'effets létaux (PEL et ELS) du phénomène dangereux de référence réduit au sens de l'article R. 555-10-1 du code de l'environnement :

Dans ces zones, l'ouverture d'un établissement recevant du public susceptible de recevoir plus de 300 personnes ou d'un immeuble de grande hauteur est interdite.

Servitude SUP3, correspondant à la zone d'effets létaux significatifs (ELS) du phénomène dangereux de référence réduit au sens de l'article R. 555-10-1 du code de l'environnement :

Dans cette zone, l'ouverture d'un établissement recevant du public susceptible de recevoir plus de 100 personnes ou d'un immeuble de grande hauteur est interdite.

Seule la zone de servitude SUP1 de chaque ouvrage est reproduite sur la carte figurant en annexe 2 du présent arrêté. Les restrictions supplémentaires pour les projets d'urbanisme dont l'emprise est également concernée par les zones de servitude SUP 2 ou 3 sont mises en œuvre dans le cadre de l'instruction de l'analyse de compatibilité obligatoire pour tout projet dont l'emprise atteint la zone de servitude SUP1.

### Article 3 :

Conformément à l'article R. 555-30-1 du code de l'environnement, le maire informe le transporteur de toute demande de permis de construire, de certificat d'urbanisme opérationnel ou de permis d'aménager concernant un projet situé dans l'une des zones définies à l'article 2 du présent arrêté.

### Article 4 :

Les servitudes instituées par le présent arrêté sont annexées aux plans locaux d'urbanisme et aux cartes communales des communes concernées dans les conditions prévues aux articles L. 151-43, L. 153-60, L. 161-1 et L. 163-10 du code de l'urbanisme.

#### **Article 5 :**

En application du R. 554-60 du code de l'environnement, le présent arrêté est publié au recueil des actes administratifs et sur le site internet de la préfecture du Calvados et adressé au maire de la commune de RANVILLE.

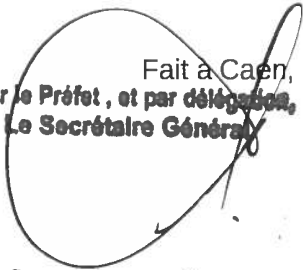
#### **Article 6 :**

Cet arrêté peut faire l'objet d'un recours contentieux auprès du tribunal administratif de Caen dans un délai de deux mois à compter de sa publication.

#### **Article 7 :**

Le secrétaire général de la préfecture du Calvados, le président de l'établissement public compétent ou le maire de la commune de RANVILLE, le directeur départemental des territoires et de la mer du Calvados, le directeur régional de l'environnement, de l'aménagement et du logement de Normandie sont chargés, chacun en ce qui le concerne, de l'exécution du présent arrêté dont une copie leur est adressée, ainsi qu'au directeur général de GRTgaz.

Fait à Caen, le **23 JAN. 2018**  
**Pour le Préfet, et par délégation,**  
**Le Secrétaire Général**



**Stéphane GUYON**

*La carte annexée au présent arrêté peut être consultée dans les services de:*

- *la préfecture du Calvados*
- *la direction régionale de l'environnement, de l'aménagement et du logement de Normandie*
- *l'établissement public compétent ou la mairie concernée*



# ANNEXE 1

## Caractéristiques des ouvrages concernés et distances SUP associées

Nom de la commune : RANVILLE

Code INSEE : 14530

**CANALISATIONS DE TRANSPORT DE GAZ NATUREL EXPLOITÉES PAR LA SOCIÉTÉ GRTGAZ DONT LE SIÈGE SOCIAL EST SITUÉ 6, RUE RAOUL NORDLING, 92270 BOIS-COLOMBES :**

### **Ouvrages traversant la commune :**

Nom de la canalisation	Pression maximale en service PMS (bar)	Diamètre Nominal (DN)	Longueur dans la commune (en kilomètres)	Implantation	Distances SUP (en mètres de part et d'autre de la canalisation)		
					SUP1	SUP2	SUP3
DN150-1971-RANVILLE-HEROUVILLE	67.7	150	0.156194	ENTERRE	45	5	5
DN200-1969-GONNEVILLE-SUR-HONFLEUR-RANVILLE	67.7	200	0.822435	ENTERRE	55	5	5

### **Installations annexes situées sur la commune :**

Nom de l'installation	Distances SUP (en mètres à partir de l'installation)		
	SUP1	SUP2	SUP3
RANVILLE - 14530	100	6	6

**CANALISATIONS DE TRANSPORT D'HYDROCARBURES EXPLOITÉES PAR LA SOCIÉTÉ TRAPIL DONT LE SIÈGE SOCIAL EST SITUÉ 7-9, RUE DES FRÈRES MORANE, 75738 PARIS CEDEX 15 :**

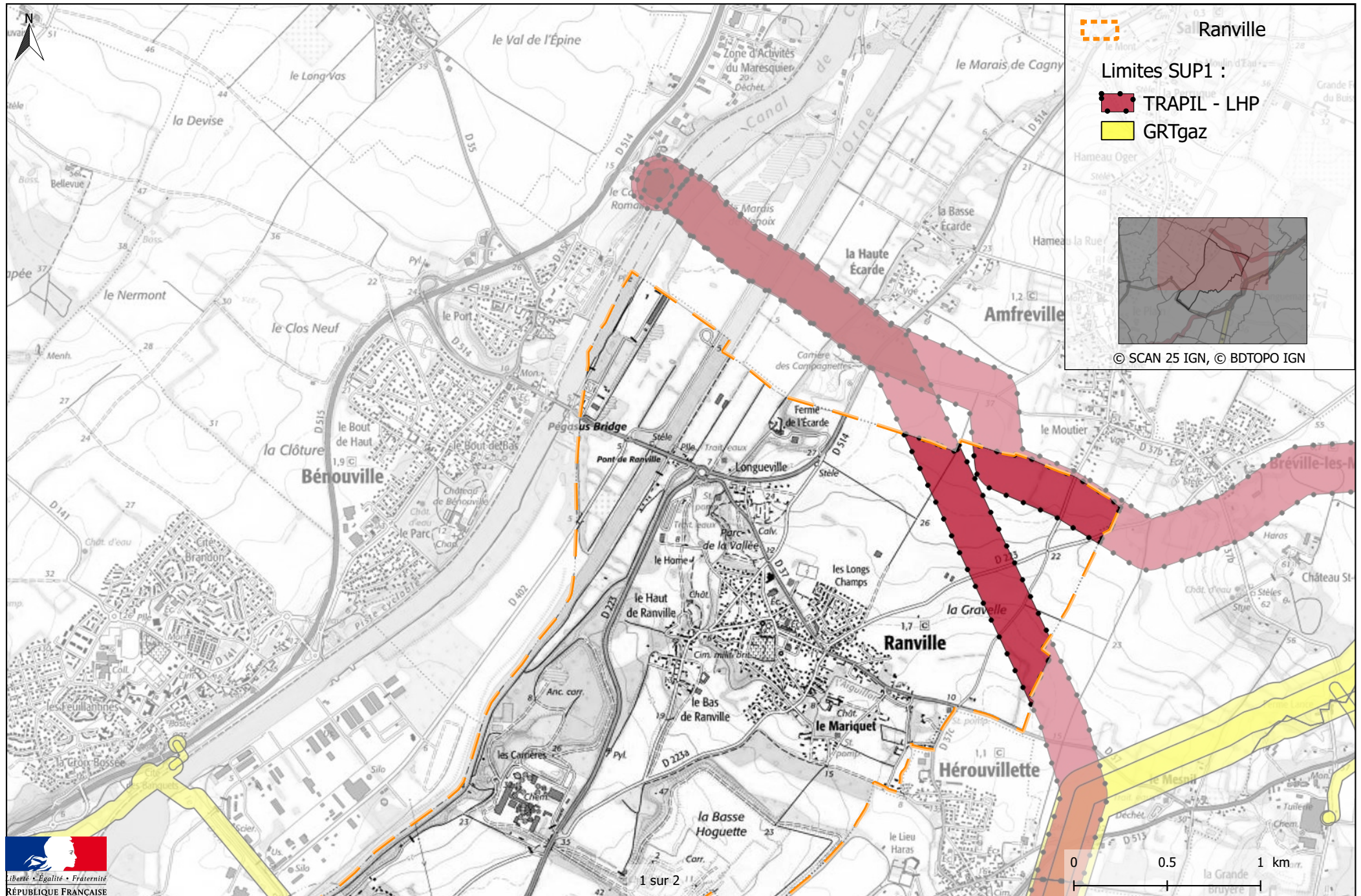
### **Ouvrages traversant la commune :**

Nom de la canalisation	Pression maximale en service PMS (bar)	Diamètre Nominal (DN)	Longueur dans la commune (en kilomètres)	Implantation	Distances SUP (en mètres de part et d'autre de la canalisation)		
					SUP1	SUP2	SUP3
Port Jerome-Ouistreham 20" ( PJ-T82 )	41.9	508	0.757442	ENTERRE	130	15	10
Ouistreham-Caen 20" ( T82 -T83 )	41.3	508	1.37111	ENTERRE	120	15	10

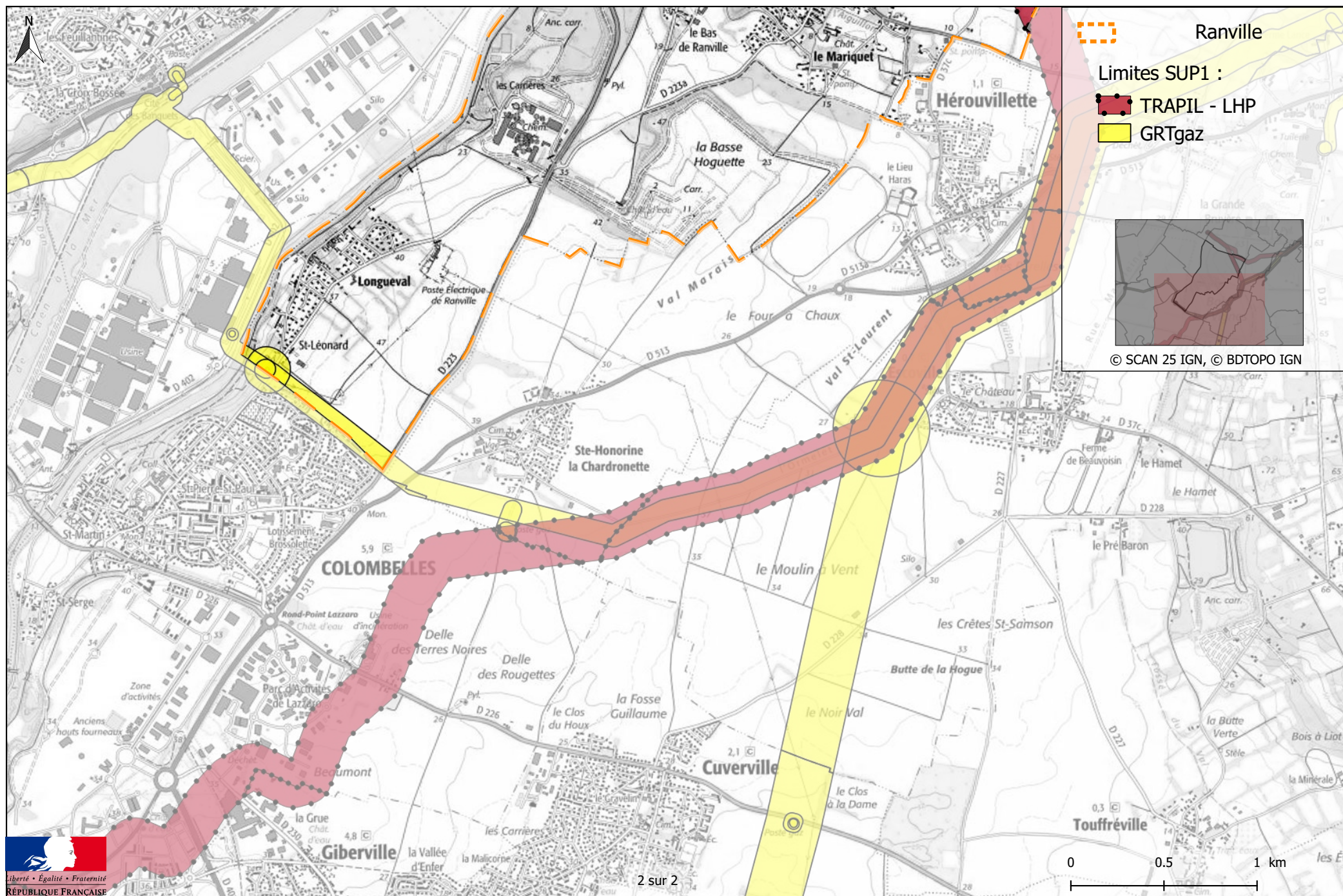
## **ANNEXE 2**

***Représentation cartographique des zones de servitude SUP1***

# Servitudes d'utilité publique autour des canalisations de transport de matières dangereuses



# Servitudes d'utilité publique autour des canalisations de transport de matières dangereuses





## PRÉFET DU CALVADOS

*Direction régionale de l'Environnement,  
de l'Aménagement et du Logement  
de Normandie*

### **ARRÊTÉ PRÉFECTORAL instituant des servitudes d'utilité publique prenant en compte la maîtrise des risques autour des canalisations de transport de gaz naturel ou assimilé et d'hydrocarbures**

#### **Commune de SAINT-MARTIN-AUX-CHARTRAINS**

**LE PRÉFET DU CALVADOS,**  
Chevalier de la Légion d'Honneur,  
Chevalier de l'Ordre National du Mérite,

**Vu** le code de l'environnement, et notamment ses articles L. 555-16, R. 555-30, R. 555-30-1 et R. 555-31 ;

**Vu** le code de l'urbanisme notamment ses articles L. 101-2, L. 132-1, L. 132-2, L. 151-1 et suivants, L. 153-60, L. 161-1 et suivants, L. 163-10, R. 431-16 ;

**Vu** le code de la construction et de l'habitation, notamment ses articles R. 122-22 et R. 123-46 ;

**Vu** le décret du Président de la République du 17 décembre 2015 nommant M. Laurent FISCUS, préfet du Calvados.

**Vu** l'arrêté ministériel du 5 mars 2014 définissant les modalités d'application du chapitre V du titre V du livre V du code de l'environnement et portant règlement de la sécurité des canalisations de transport de gaz naturel ou assimilé, d'hydrocarbures et de produits chimiques ;

**Vu** le rapport de la direction régionale de l'environnement, de l'aménagement et du logement de la région Normandie du 27 novembre 2017 ;

**Vu** l'avis émis par le conseil départemental de l'environnement et des risques sanitaires et technologiques du Calvados le 19 décembre 2017 ;

**Considérant** que selon l'article L. 555-16 du code de l'environnement, les canalisations de transport de gaz naturel ou assimilé, d'hydrocarbures et de produits chimiques doivent donner lieu à l'institution de servitudes d'utilité publique relatives à la maîtrise de l'urbanisation en raison des dangers et des inconvénients qu'elles présentent ;

**Considérant** que selon l'article R. 555-30 b) du code de l'environnement pris en application du troisième alinéa de l'article L. 555-16, les périmètres à l'intérieur desquels les dispositions en matière de maîtrise de l'urbanisation s'appliquent sont déterminés par les risques susceptibles d'être créés par une canalisation de transport en service, notamment les risques d'incendie, d'explosion ou d'émanation de produits toxiques, menaçant gravement la santé ou la sécurité des personnes ;

**Sur** proposition du secrétaire général de la préfecture du Calvados ;



## ARRÊTE :

### Article 1<sup>er</sup> :

Des servitudes d'utilité publique sont instituées dans les zones d'effets générées par les phénomènes dangereux susceptibles de se produire, du fait de l'exploitation des canalisations de transport dont les caractéristiques sont précisées en annexe 1 du présent arrêté. Ces zones d'effets sont définies à l'article 2 ci-après et leur emprise est délimitée par les distances SUP1, SUP2 et SUP3 indiquées en annexe 1 du présent arrêté qui sont à reporter de part et d'autre du ou des ouvrages considérés.

Une cartographie des zones enveloppes (servitude SUP1) de chaque ouvrage concerné figure à titre indicatif en annexe 2 du présent arrêté mais seules font foi les distances reportées dans le tableau figurant en annexe 1, appliquées au tracé réel des canalisations concernées.

### Article 2 :

Conformément à l'article R. 555-30 b) du code de l'environnement, les servitudes prévues à l'article 1<sup>er</sup> du présent arrêté sont ainsi définies :

**Servitude SUP1, correspondant aux zones d'effets létaux (PEL et ELS) du phénomène dangereux de référence majorant au sens de l'article R. 555-10-1 du code de l'environnement :**

Dans ces zones, la délivrance d'un permis de construire relatif à un établissement recevant du public susceptible de recevoir plus de 100 personnes ou à un immeuble de grande hauteur, et son ouverture, est subordonnée à la fourniture d'une analyse de compatibilité ayant reçu l'avis favorable du transporteur ou, en cas d'avis défavorable du transporteur, l'avis favorable du Préfet rendu au vu de l'expertise mentionnée au III de l'article R. 555-31 du code de l'environnement.

L'analyse de compatibilité est établie conformément aux dispositions de l'arrêté ministériel du 5 mars 2014 susvisé.

**Servitude SUP2, correspondant aux zones d'effets létaux (PEL et ELS) du phénomène dangereux de référence réduit au sens de l'article R. 555-10-1 du code de l'environnement :**

Dans ces zones, l'ouverture d'un établissement recevant du public susceptible de recevoir plus de 300 personnes ou d'un immeuble de grande hauteur est interdite.

**Servitude SUP3, correspondant à la zone d'effets létaux significatifs (ELS) du phénomène dangereux de référence réduit au sens de l'article R. 555-10-1 du code de l'environnement :**

Dans cette zone, l'ouverture d'un établissement recevant du public susceptible de recevoir plus de 100 personnes ou d'un immeuble de grande hauteur est interdite.

Seule la zone de servitude SUP1 de chaque ouvrage est reproduite sur la carte figurant en annexe 2 du présent arrêté. Les restrictions supplémentaires pour les projets d'urbanisme dont l'emprise est également concernée par les zones de servitude SUP 2 ou 3 sont mises en œuvre dans le cadre de l'instruction de l'analyse de compatibilité obligatoire pour tout projet dont l'emprise atteint la zone de servitude SUP1.

### Article 3 :

Conformément à l'article R. 555-30-1 du code de l'environnement, le maire informe le transporteur de toute demande de permis de construire, de certificat d'urbanisme opérationnel ou de permis d'aménager concernant un projet situé dans l'une des zones définies à l'article 2 du présent arrêté.

### Article 4 :

Les servitudes instituées par le présent arrêté sont annexées aux plans locaux d'urbanisme et aux cartes communales des communes concernées dans les conditions prévues aux articles L. 151-43, L. 153-60, L. 161-1 et L. 163-10 du code de l'urbanisme.

**Article 5 :**

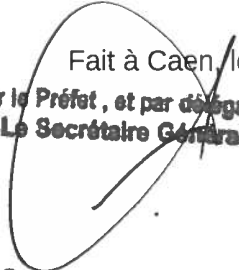
En application du R. 554-60 du code de l'environnement, le présent arrêté est publié au recueil des actes administratifs et sur le site internet de la préfecture du Calvados et adressé au maire de la commune de SAINT-MARTIN-AUX-CHARTRAINS.

**Article 6 :**

Cet arrêté peut faire l'objet d'un recours contentieux auprès du tribunal administratif de Caen dans un délai de deux mois à compter de sa publication.

**Article 7 :**

Le secrétaire général de la préfecture du Calvados, le président de l'établissement public compétent ou le maire de la commune de SAINT-MARTIN-AUX-CHARTRAINS, le directeur départemental des territoires et de la mer du Calvados, le directeur régional de l'environnement, de l'aménagement et du logement de Normandie sont chargés, chacun en ce qui le concerne, de l'exécution du présent arrêté dont une copie leur est adressée, ainsi qu'au directeur général de GRTgaz.

Fait à Caen, le 23 JAN. 2018  
Pour le Préfet, et par délégation,  
Le Secrétaire Général  
  
Stéphane GUYON

*La carte annexée au présent arrêté peut être consultée dans les services de:*

- *la préfecture du Calvados*
- *la direction régionale de l'environnement, de l'aménagement et du logement de Normandie*
- *l'établissement public compétent ou la mairie concernée*

# ANNEXE 1

## Caractéristiques des ouvrages concernés et distances SUP associées

Nom de la commune : SAINT-MARTIN-AUX-CHARTRAINS

Code INSEE : 14620

**CANALISATIONS DE TRANSPORT DE GAZ NATUREL EXPLOITÉES PAR LA SOCIÉTÉ GRTGAZ DONT LE SIÈGE SOCIAL EST SITUÉ 6, RUE RAOUL NORDLING, 92270 BOIS-COLOMBES :**

**Ouvrages traversant la commune :**

Nom de la canalisation	Pression maximale en service PMS (bar)	Diamètre Nominal (DN)	Longueur dans la commune (en kilomètres)	Implantation	Distances SUP (en mètres de part et d'autre de la canalisation)		
					SUP1	SUP2	SUP3
DN150-1963-ST-MARTIN-AUX-CHARTRAINS-LISIEUX	67.7	150	1.42177	ENTERRE	45	5	5
DN200-1969-GONNEVILLE-SUR-HONFLEUR-RANVILLE	67.7	200	2.58043	ENTERRE	55	5	5
DN400-1980-GONNEVILLE-SUR-HONFLEUR-PERIERSEN-AUGE	67.7	400	2.5807	ENTERRE	145	5	5

**Installations annexes situées sur la commune :**

Nom de l'installation	Distances SUP (en mètres à partir de l'installation)		
	SUP1	SUP2	SUP3
SAINT-MARTIN-AUX-CHARTRAINS - 14620	220	6	6

**CANALISATIONS DE TRANSPORT D'HYDROCARBURES EXPLOITÉES PAR LA SOCIÉTÉ TRAPIL DONT LE SIÈGE SOCIAL EST SITUÉ 7-9, RUE DES FRÈRES MORANE, 75738 PARIS CEDEX 15 :**

**Ouvrages traversant la commune :**

Nom de la canalisation	Pression maximale en service PMS (bar)	Diamètre Nominal (DN)	Longueur dans la commune (en kilomètres)	Implantation	Distances SUP (en mètres de part et d'autre de la canalisation)		
					SUP1	SUP2	SUP3
Port Jerome-Ouistreham 20"( PJ-T82 )	41.9	508	2.58499	ENTERRE	130	15	10

## **ANNEXE 2**

### ***Représentation cartographique des zones de servitude SUP1***



## PRÉFET DU CALVADOS

*Direction régionale de l'Environnement,  
de l'Aménagement et du Logement  
de Normandie*

### ARRÊTÉ PRÉFECTORAL instituant des servitudes d'utilité publique prenant en compte la maîtrise des risques autour des canalisations de transport de gaz naturel ou assimilé

Commune de SAINT-MARTIN-DE-FONTENAY

**LE PRÉFET DU CALVADOS,**  
Chevalier de la Légion d'Honneur,  
Chevalier de l'Ordre National du Mérite,

**Vu** le code de l'environnement, et notamment ses articles L. 555-16, R. 555-30, R. 555-30-1 et R. 555-31 ;

**Vu** le code de l'urbanisme notamment ses articles L. 101-2, L. 132-1, L. 132-2, L. 151-1 et suivants, L. 153-60, L. 161-1 et suivants, L. 163-10, R. 431-16 ;

**Vu** le code de la construction et de l'habitation, notamment ses articles R. 122-22 et R. 123-46 ;

**Vu** le décret du Président de la République du 17 décembre 2015 nommant M. Laurent FISCUS, préfet du Calvados.

**Vu** l'arrêté ministériel du 5 mars 2014 définissant les modalités d'application du chapitre V du titre V du livre V du code de l'environnement et portant règlement de la sécurité des canalisations de transport de gaz naturel ou assimilé, d'hydrocarbures et de produits chimiques ;

**Vu** le rapport de la direction régionale de l'environnement, de l'aménagement et du logement de la région Normandie du 27 novembre 2017 ;

**Vu** l'avis émis par le conseil départemental de l'environnement et des risques sanitaires et technologiques du Calvados le 19 décembre 2017 ;

**Considérant** que selon l'article L. 555-16 du code de l'environnement, les canalisations de transport de gaz naturel ou assimilé, d'hydrocarbures et de produits chimiques doivent donner lieu à l'institution de servitudes d'utilité publique relatives à la maîtrise de l'urbanisation en raison des dangers et des inconvénients qu'elles présentent ;

**Considérant** que selon l'article R. 555-30 b) du code de l'environnement pris en application du troisième alinéa de l'article L. 555-16, les périmètres à l'intérieur desquels les dispositions en matière de maîtrise de l'urbanisation s'appliquent sont déterminés par les risques susceptibles d'être créés par une canalisation de transport en service, notamment les risques d'incendie, d'explosion ou d'émanation de produits toxiques, menaçant gravement la santé ou la sécurité des personnes ;

**Sur** proposition du secrétaire général de la préfecture du Calvados ;

## ARRÊTE :

### Article 1<sup>er</sup> :

Des servitudes d'utilité publique sont instituées dans les zones d'effets générées par les phénomènes dangereux susceptibles de se produire, du fait de l'exploitation des canalisations de transport dont les caractéristiques sont précisées en annexe 1 du présent arrêté. Ces zones d'effets sont définies à l'article 2 ci-après et leur emprise est délimitée par les distances SUP1, SUP2 et SUP3 indiquées en annexe 1 du présent arrêté qui sont à reporter de part et d'autre du ou des ouvrages considérés.

Une cartographie des zones enveloppes (servitude SUP1) de chaque ouvrage concerné figure à titre indicatif en annexe 2 du présent arrêté mais seules font foi les distances reportées dans le tableau figurant en annexe 1, appliquées au tracé réel des canalisations concernées.

### Article 2 :

Conformément à l'article R. 555-30 b) du code de l'environnement, les servitudes prévues à l'article 1<sup>er</sup> du présent arrêté sont ainsi définies :

**Servitude SUP1, correspondant aux zones d'effets létaux (PEL et ELS) du phénomène dangereux de référence majorant au sens de l'article R. 555-10-1 du code de l'environnement :**

Dans ces zones, la délivrance d'un permis de construire relatif à un établissement recevant du public susceptible de recevoir plus de 100 personnes ou à un immeuble de grande hauteur, et son ouverture, est subordonnée à la fourniture d'une analyse de compatibilité ayant reçu l'avis favorable du transporteur ou, en cas d'avis défavorable du transporteur, l'avis favorable du Préfet rendu au vu de l'expertise mentionnée au III de l'article R. 555-31 du code de l'environnement.

L'analyse de compatibilité est établie conformément aux dispositions de l'arrêté ministériel du 5 mars 2014 susvisé.

**Servitude SUP2, correspondant aux zones d'effets létaux (PEL et ELS) du phénomène dangereux de référence réduit au sens de l'article R. 555-10-1 du code de l'environnement :**

Dans ces zones, l'ouverture d'un établissement recevant du public susceptible de recevoir plus de 300 personnes ou d'un immeuble de grande hauteur est interdite.

**Servitude SUP3, correspondant à la zone d'effets létaux significatifs (ELS) du phénomène dangereux de référence réduit au sens de l'article R. 555-10-1 du code de l'environnement :**

Dans cette zone, l'ouverture d'un établissement recevant du public susceptible de recevoir plus de 100 personnes ou d'un immeuble de grande hauteur est interdite.

Seule la zone de servitude SUP1 de chaque ouvrage est reproduite sur la carte figurant en annexe 2 du présent arrêté. Les restrictions supplémentaires pour les projets d'urbanisme dont l'emprise est également concernée par les zones de servitude SUP 2 ou 3 sont mises en œuvre dans le cadre de l'instruction de l'analyse de compatibilité obligatoire pour tout projet dont l'emprise atteint la zone de servitude SUP1.

### Article 3 :

Conformément à l'article R. 555-30-1 du code de l'environnement, le maire informe le transporteur de toute demande de permis de construire, de certificat d'urbanisme opérationnel ou de permis d'aménager concernant un projet situé dans l'une des zones définies à l'article 2 du présent arrêté.

### Article 4 :

Les servitudes instituées par le présent arrêté sont annexées aux plans locaux d'urbanisme et aux cartes communales des communes concernées dans les conditions prévues aux articles L. 151-43, L. 153-60, L. 161-1 et L. 163-10 du code de l'urbanisme.

**Article 5 :**

En application du R. 554-60 du code de l'environnement, le présent arrêté est publié au recueil des actes administratifs et sur le site internet de la préfecture du Calvados et adressé au maire de la commune de SAINT-MARTIN-DE-FONTENAY.

**Article 6 :**

Cet arrêté peut faire l'objet d'un recours contentieux auprès du tribunal administratif de Caen dans un délai de deux mois à compter de sa publication.

**Article 7 :**

Le secrétaire général de la préfecture du Calvados, le président de l'établissement public compétent ou le maire de la commune de SAINT-MARTIN-DE-FONTENAY, le directeur départemental des territoires et de la mer du Calvados, le directeur régional de l'environnement, de l'aménagement et du logement de Normandie sont chargés, chacun en ce qui le concerne, de l'exécution du présent arrêté dont une copie leur est adressée, ainsi qu'au directeur général de GRTgaz.

Fait à Caen, le **23 JAN. 2018**

**Pour le Préfet, et par délégation,  
Le Secrétaire Général**

**Stéphane GUYON**

*La carte annexée au présent arrêté peut être consultée dans les services de:*

- *la préfecture du Calvados*
- *la direction régionale de l'environnement, de l'aménagement et du logement de Normandie*
- *l'établissement public compétent ou la mairie concernée*



# ANNEXE 1

## Caractéristiques des ouvrages concernés et distances SUP associées

Nom de la commune : SAINT-MARTIN-DE-FONTENAY

Code INSEE : 14623

**CANALISATIONS DE TRANSPORT DE GAZ NATUREL EXPLOITÉES PAR LA SOCIÉTÉ GRTGAZ DONT LE SIÈGE SOCIAL EST SITUÉ 6, RUE RAOUL NORDLING, 92270 BOIS-COLOMBES :**

### Ouvrages traversant la commune :

Nom de la canalisation	Pression maximale en service PMS (bar)	Diamètre Nominal (DN)	Longueur dans la commune (en kilomètres)	Implantation	Distances SUP (en mètres de part et d'autre de la canalisation)		
					SUP1	SUP2	SUP3
ARTERE DE MAINE-NORMANDIE	80	500	1.90151	ENTERRE	210	5	5
DN400-1980-PERIERES-EN-AUGE-IFS	67.7	400	0.272697	ENTERRE	145	5	5

### Ouvrages ne traversant pas la commune, mais dont les zones d'effets atteignent cette dernière :

Nom de la canalisation	Pression maximale en service PMS (bar)	Diamètre Nominal (DN)	Implantation	Distances SUP (en mètres de part et d'autre de la canalisation)		
				SUP1	SUP2	SUP3
DN300-1982-IFS-ST-LO	67.7	300	ENTERRE	95	5	5

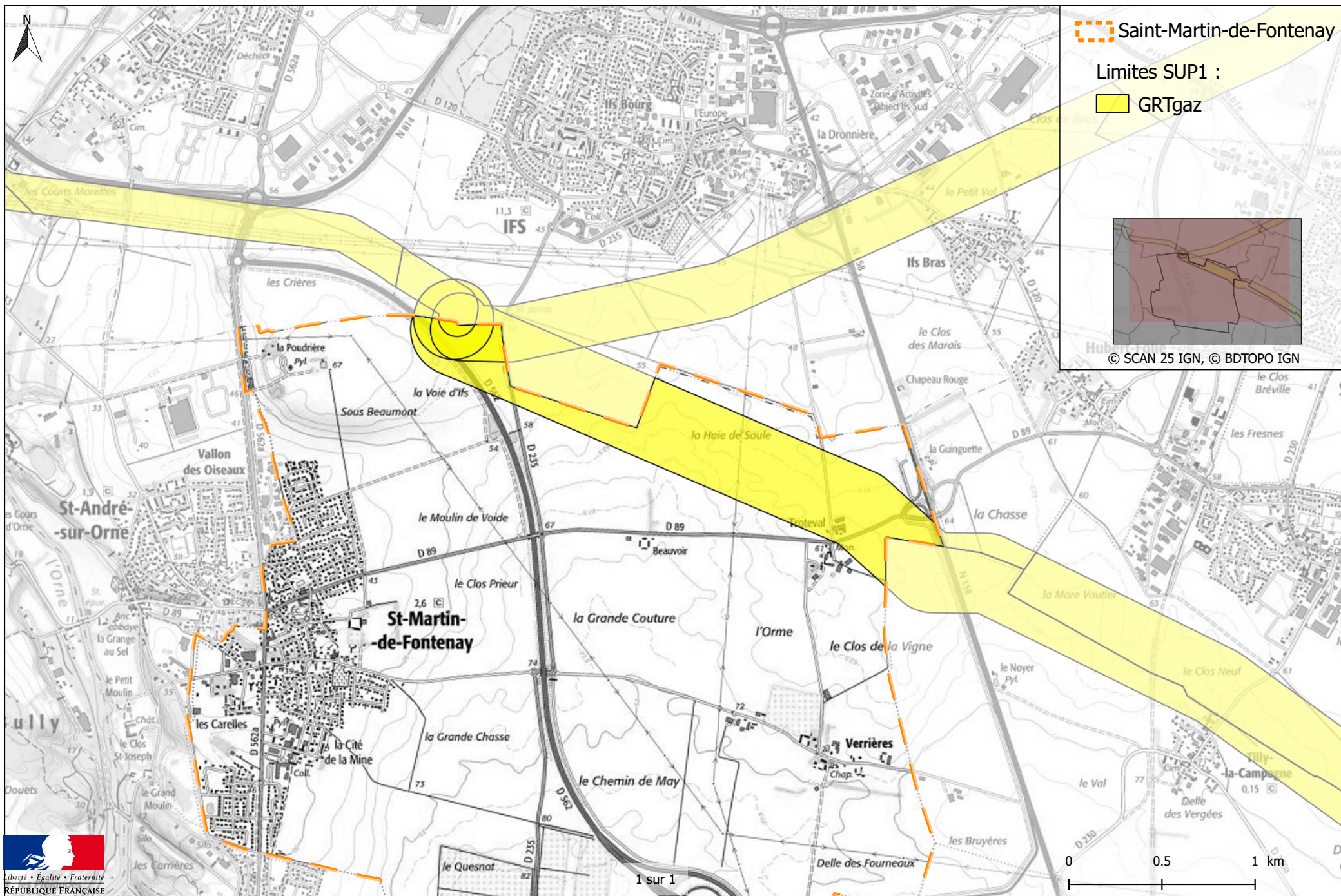
### Installations annexes non situées sur la commune, mais dont les zones d'effets atteignent cette dernière :

Nom de l'installation	Distances SUP (en mètres à partir de l'installation)		
	SUP1	SUP2	SUP3
IFS - 14341	210	7	7

## **ANNEXE 2**

### ***Représentation cartographique des zones de servitude SUP1***

Servitudes d'utilité publique autour des canalisations de transport de matières dangereuses





## PRÉFET DU CALVADOS

*Direction régionale de l'Environnement,  
de l'Aménagement et du Logement  
de Normandie*

### **ARRÊTÉ PRÉFECTORAL instituant des servitudes d'utilité publique prenant en compte la maîtrise des risques autour des canalisations de transport de gaz naturel ou assimilé**

**Commune nouvelle de SAINT-PIERRE-EN-AUGE  
comprenant les communes déléguées de BOISSEY,  
BRETTEVILLE-SUR-DIVES, HIEVILLE, SAINT-PIERRE-SUR-DIVES,  
SAINTE-MARGUERITE-DE-VIETTE, THIEVILLE et VIEUX-PONT-EN-AUGE**

**LE PRÉFET DU CALVADOS,**  
Chevalier de la Légion d'Honneur,  
Chevalier de l'Ordre National du Mérite,

**Vu** le code de l'environnement, et notamment ses articles L. 555-16, R. 555-30, R. 555-30-1 et R. 555-31 ;

**Vu** le code de l'urbanisme notamment ses articles L. 101-2, L. 132-1, L. 132-2, L. 151-1 et suivants, L. 153-60, L. 161-1 et suivants, L. 163-10, R. 431-16 ;

**Vu** le code de la construction et de l'habitation, notamment ses articles R. 122-22 et R. 123-46 ;

**Vu** le décret du Président de la République du 17 décembre 2015 nommant M. Laurent FISCUS, préfet du Calvados.

**Vu** l'arrêté ministériel du 5 mars 2014 définissant les modalités d'application du chapitre V du titre V du livre V du code de l'environnement et portant règlement de la sécurité des canalisations de transport de gaz naturel ou assimilé, d'hydrocarbures et de produits chimiques ;

**Vu** l'arrêté préfectoral du 19 décembre 2016 modifiant l'arrêté du 8 septembre 2016 portant création de la commune nouvelle de Saint-Pierre-en-Auge ;

**Vu** le rapport de la direction régionale de l'environnement, de l'aménagement et du logement de la région Normandie du 27 novembre 2017 ;

**Vu** l'avis émis par le conseil départemental de l'environnement et des risques sanitaires et technologiques du Calvados le 19 décembre 2017 ;

**Considérant** que selon l'article L. 555-16 du code de l'environnement, les canalisations de transport de gaz naturel ou assimilé, d'hydrocarbures et de produits chimiques doivent donner lieu à l'institution de servitudes d'utilité publique relatives à la maîtrise de l'urbanisation en raison des dangers et des inconvénients qu'elles présentent ;

**Considérant** que selon l'article R. 555-30 b) du code de l'environnement pris en application du troisième alinéa de l'article L. 555-16, les périmètres à l'intérieur desquels les dispositions en matière de maîtrise de l'urbanisation s'appliquent sont déterminés par les risques susceptibles d'être créés par une canalisation de transport en service, notamment les risques d'incendie, d'explosion ou d'émanation de produits toxiques, menaçant gravement la santé ou la sécurité des personnes ;

## ARRÊTE :

### Article 1<sup>er</sup> :

Des servitudes d'utilité publique sont instituées dans les zones d'effets générées par les phénomènes dangereux susceptibles de se produire, du fait de l'exploitation des canalisations de transport dont les caractéristiques sont précisées en annexe 1 du présent arrêté. Ces zones d'effets sont définies à l'article 2 ci-après et leur emprise est délimitée par les distances SUP1, SUP2 et SUP3 indiquées en annexe 1 du présent arrêté qui sont à reporter de part et d'autre du ou des ouvrages considérés.

Une cartographie des zones enveloppes (servitude SUP1) de chaque ouvrage concerné figure à titre indicatif en annexe 2 du présent arrêté mais seules font foi les distances reportées dans le tableau figurant en annexe 1, appliquées au tracé réel des canalisations concernées.

### Article 2 :

Conformément à l'article R. 555-30 b) du code de l'environnement, les servitudes prévues à l'article 1<sup>er</sup> du présent arrêté sont ainsi définies :

**Servitude SUP1, correspondant aux zones d'effets létaux (PEL et ELS) du phénomène dangereux de référence majorant au sens de l'article R. 555-10-1 du code de l'environnement :**

Dans ces zones, la délivrance d'un permis de construire relatif à un établissement recevant du public susceptible de recevoir plus de 100 personnes ou à un immeuble de grande hauteur, et son ouverture, est subordonnée à la fourniture d'une analyse de compatibilité ayant reçu l'avis favorable du transporteur ou, en cas d'avis défavorable du transporteur, l'avis favorable du Préfet rendu au vu de l'expertise mentionnée au III de l'article R. 555-31 du code de l'environnement.

L'analyse de compatibilité est établie conformément aux dispositions de l'arrêté ministériel du 5 mars 2014 susvisé.

**Servitude SUP2, correspondant aux zones d'effets létaux (PEL et ELS) du phénomène dangereux de référence réduit au sens de l'article R. 555-10-1 du code de l'environnement :**

Dans ces zones, l'ouverture d'un établissement recevant du public susceptible de recevoir plus de 300 personnes ou d'un immeuble de grande hauteur, et son ouverture, est interdite.

**Servitude SUP3, correspondant à la zone d'effets létaux significatifs (ELS) du phénomène dangereux de référence réduit au sens de l'article R. 555-10-1 du code de l'environnement :**

Dans cette zone, l'ouverture d'un établissement recevant du public susceptible de recevoir plus de 100 personnes ou d'un immeuble de grande hauteur, et son ouverture, est interdite.

Seule la zone de servitude SUP1 de chaque ouvrage est reproduite sur la carte figurant en annexe 2 du présent arrêté. Les restrictions supplémentaires pour les projets d'urbanisme dont l'emprise est également concernée par les zones de servitude SUP 2 ou 3 sont mises en œuvre dans le cadre de l'instruction de l'analyse de compatibilité obligatoire pour tout projet dont l'emprise atteint la zone de servitude SUP1.

### Article 3 :

Conformément à l'article R. 555-30-1 du code de l'environnement, le maire informe le transporteur de toute demande de permis de construire, de certificat d'urbanisme opérationnel ou de permis d'aménager concernant un projet situé dans l'une des zones définies à l'article 2 du présent arrêté.

#### Article 4 :

Les servitudes instituées par le présent arrêté sont annexées aux plans locaux d'urbanisme et aux cartes communales des communes concernées dans les conditions prévues aux articles L. 151-43, L. 153-60, L. 161-1 et L. 163-10 du code de l'urbanisme.

#### Article 5 :

En application du R. 554-60 du code de l'environnement, le présent arrêté est publié au recueil des actes administratifs et sur le site internet de la préfecture du Calvados et adressé au maire de la commune de SAINT-PIERRE-EN-AUGE.

#### Article 6 :

Cet arrêté peut faire l'objet d'un recours contentieux auprès du tribunal administratif de Caen dans un délai de deux mois à compter de sa publication.

#### Article 7 :

Les dispositions des arrêtés préfectoraux instituant des servitudes d'utilité publique prenant en compte la maîtrise des risques autour des canalisations de transport de gaz naturel ou assimilé suivants sont abrogées :

- Arrêté préfectoral du 1<sup>er</sup> mars 2016 – Commune de BOISSEY ;
- Arrêté préfectoral du 1<sup>er</sup> mars 2016 – Commune de BRETTEVILLE-SUR-DIVES ;
- Arrêté préfectoral du 28 septembre 2016 – Commune d'HIEVILLE ;
- Arrêté préfectoral du 28 septembre 2016 – Commune de SAINTE-MARGUERITE-DE-VIETTE ;
- Arrêté préfectoral du 28 septembre 2016 – Commune de THIEVILLE ;
- Arrêté préfectoral du 28 septembre 2016 – Commune de VIEUX-PONT-EN-AUGE ;

#### Article 8 :

Le secrétaire général de la préfecture du Calvados, le président de l'établissement public compétent ou le maire de la commune de SAINT-PIERRE-EN-AUGE, le directeur départemental des territoires et de la mer du Calvados, le directeur régional de l'environnement, de l'aménagement et du logement de Normandie sont chargés, chacun en ce qui le concerne, de l'exécution du présent arrêté dont une copie leur est adressée, ainsi qu'au directeur général de GRTgaz.

Fait à Caen, le  
Pour le Préfet, et par délégation,  
Le Secrétaire Général

23 JAN. 2018

**Stéphane GUYON**

*La carte annexée au présent arrêté peut être consultée dans les services de:*

- *la préfecture du Calvados*
- *la direction régionale de l'environnement, de l'aménagement et du logement de Normandie*
- *l'établissement public compétent ou la mairie concernée*

# ANNEXE 1

## Caractéristiques des ouvrages concernés et distances SUP associées

Nom de la commune déléguée : BOISSEY

Code INSEE : 14081

**CANALISATIONS DE TRANSPORT DE GAZ NATUREL EXPLOITÉES PAR LA SOCIÉTÉ GRTGAZ DONT LE SIÈGE SOCIAL EST SITUÉ 6, RUE RAOUL NORDLING, 92270 BOIS-COLOMBES :**

### Ouvrages traversant la commune :

Nom de la canalisation	Pression maximale en service PMS (bar)	Diamètre Nominal (DN)	Longueur dans la commune (en kilomètres)	Implantation	Distances SUP (en mètres de part et d'autre de la canalisation)		
					SUP1	SUP2	SUP3
DN100-1987-SAINT-PIERRE-SUR-DIVES-VIMOUTIERS	67.7	100	2.88589	ENTERRE	25	5	5

# ANNEXE 1

## Caractéristiques des ouvrages concernés et distances SUP associées

Nom de la commune déléguée : BRETTEVILLE-SUR-DIVES

Code INSEE : 14099

CANALISATIONS DE TRANSPORT DE GAZ NATUREL EXPLOITÉES PAR LA SOCIÉTÉ GRTGAZ DONT LE SIÈGE SOCIAL EST SITUÉ 6, RUE RAOUL NORDLING, 92270 BOIS-COLOMBES :

Ouvrages traversant la commune :

Nom de la canalisation	Pression maximale en service PMS (bar)	Diamètre Nominal (DN)	Longueur dans la commune (en kilomètres)	Implantation	Distances SUP (en mètres de part et d'autre de la canalisation)		
					SUP1	SUP2	SUP3
DN100-1987-SAINT-PIERRE-SUR-DIVES-VIMOUTIERS	67.7	100	2.68174	ENTERRE	25	5	5



# ANNEXE 1

## Caractéristiques des ouvrages concernés et distances SUP associées

Nom de la commune déléguée : HIEVILLE

Code INSEE : 14331

**CANALISATIONS DE TRANSPORT DE GAZ NATUREL EXPLOITÉES PAR LA SOCIÉTÉ GRTGAZ DONT LE SIÈGE SOCIAL EST SITUÉ 6, RUE RAOUL NORDLING, 92270 BOIS-COLOMBES :**

### Ouvrages traversant la commune :

Nom de la canalisation	Pression maximale en service PMS (bar)	Diamètre Nominal (DN)	Longueur dans la commune (en kilomètres)	Implantation	Distances SUP (en mètres de part et d'autre de la canalisation)		
					SUP1	SUP2	SUP3
DN100-1987-SAINT-PIERRE-SUR-DIVES-VIMOUTIERS	67.7	100	0.891497	ENTERRE	25	5	5

# ANNEXE 1

## Caractéristiques des ouvrages concernés et distances SUP associées

Nom de la commune déléguée : SAINT-PIERRE-SUR-DIVES

Code INSEE : 14654

CANALISATIONS DE TRANSPORT DE GAZ NATUREL EXPLOITÉES PAR LA SOCIÉTÉ GRTGAZ DONT LE SIÈGE SOCIAL EST SITUÉ 6, RUE RAOUL NORDLING, 92270 BOIS-COLOMBES :

### Ouvrages traversant la commune :

Nom de la canalisation	Pression maximale en service PMS (bar)	Diamètre Nominal (DN)	Longueur dans la commune (en kilomètres)	Implantation	Distances SUP (en mètres de part et d'autre de la canalisation)		
					SUP1	SUP2	SUP3
DN100-1987-BRT-ST-PIERRE-SUR-DIVES	67.7	100	0.371457	ENTERRE	25	5	5
DN100-1987-SAINT-PIERRE-SUR-DIVES-VIMOUTIERS	67.7	100	1.98259	ENTERRE	25	5	5
DN100-1987-ST-PIERRE-SUR-DIVES-BEAUMAIS	67.7	100	0.672488	ENTERRE	25	5	5
DN150-1987-DEMOUVILLE-ST-PIERRE-SUR-DIVES	67.7	150	0.329232	ENTERRE	45	5	5
DN150-1998-ST-PIERRE-SUR-DIVES-BEAUMAIS	67.7	150	0.676313	ENTERRE	45	5	5

### Installations annexes situées sur la commune :

Nom de l'installation	Distances SUP (en mètres à partir de l'installation)		
	SUP1	SUP2	SUP3
SAINT-PIERRE-SUR-DIVES DONVILLE - 14654	35	6	6
SAINT-PIERRE-SUR-DIVES - 14654	90	6	6

# ANNEXE 1

## Caractéristiques des ouvrages concernés et distances SUP associées

Nom de la commune déléguée : SAINTE-MARGUERITE-DE-VIETTE

Code INSEE : 14616

CANALISATIONS DE TRANSPORT DE GAZ NATUREL EXPLOITÉES PAR LA SOCIÉTÉ GRTGAZ DONT LE SIÈGE SOCIAL EST SITUÉ 6, RUE RAOUL NORDLING, 92270 BOIS-COLOMBES :

### Ouvrages traversant la commune :

Nom de la canalisation	Pression maximale en service PMS (bar)	Diamètre Nominal (DN)	Longueur dans la commune (en kilomètres)	Implantation	Distances SUP (en mètres de part et d'autre de la canalisation)		
					SUP1	SUP2	SUP3
DN100-1987-SAINT-PIERRE-SUR-DIVES-VIMOUTIERS	67.7	100	3.43003	ENTERRE	25	5	5

# ANNEXE 1

## Caractéristiques des ouvrages concernés et distances SUP associées

Nom de la commune déléguée : THIEVILLE

Code INSEE : 14688

CANALISATIONS DE TRANSPORT DE GAZ NATUREL EXPLOITÉES PAR LA SOCIÉTÉ GRTGAZ DONT LE SIÈGE SOCIAL EST SITUÉ 6, RUE RAOUL NORDLING, 92270 BOIS-COLOMBES :

Ouvrages traversant la commune :

Nom de la canalisation	Pression maximale en service PMS (bar)	Diamètre Nominal (DN)	Longueur dans la commune (en kilomètres)	Implantation	Distances SUP (en mètres de part et d'autre de la canalisation)		
					SUP1	SUP2	SUP3
DN100-1987-BRT-ST-PIERRE-SUR-DIVES	67.7	100	0.105759	ENTERRE	25	5	5
DN100-1987-SAINT-PIERRE-SUR-DIVES-VIMOUTIERS	67.7	100	1.20792	ENTERRE	25	5	5

# ANNEXE 1

## Caractéristiques des ouvrages concernés et distances SUP associées

Nom de la commune déléguée : VIEUX-PONT-EN-AUGE

Code INSEE : 14750

CANALISATIONS DE TRANSPORT DE GAZ NATUREL EXPLOITÉES PAR LA SOCIÉTÉ GRTGAZ DONT LE SIÈGE SOCIAL EST SITUÉ 6, RUE RAOUL NORDLING, 92270 BOIS-COLOMBES :

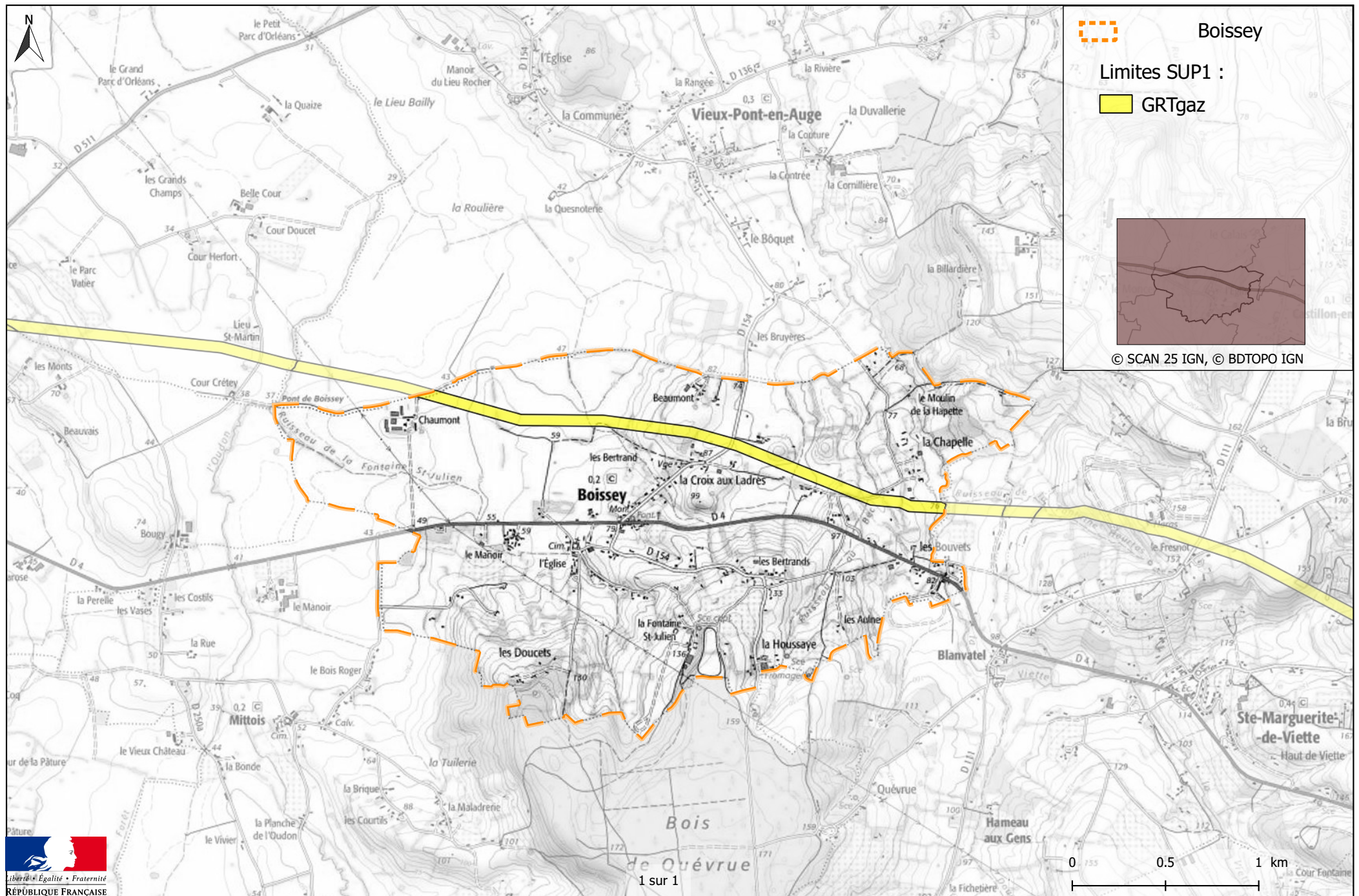
### Ouvrages traversant la commune :

Nom de la canalisation	Pression maximale en service PMS (bar)	Diamètre Nominal (DN)	Longueur dans la commune (en kilomètres)	Implantation	Distances SUP (en mètres de part et d'autre de la canalisation)		
					SUP1	SUP2	SUP3
DN100-1987-SAINT-PIERRE-SUR-DIVES-VIMOUTIERS	67.7	100	0.711114	ENTERRE	25	5	5

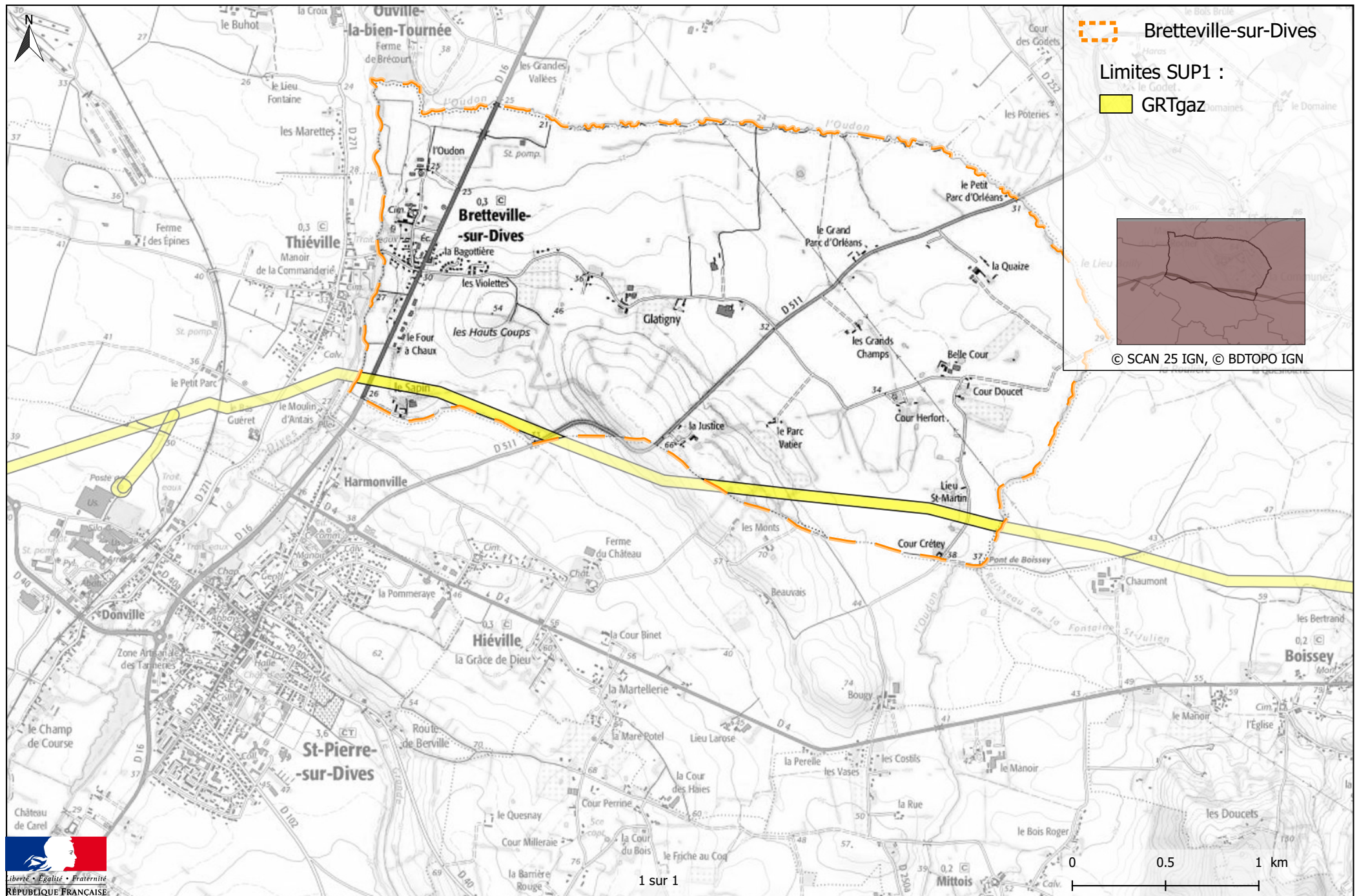
## **ANNEXE 2**

***Représentation cartographique des zones de servitude SUP1***

# Servitudes d'utilité publique autour des canalisations de transport de matières dangereuses

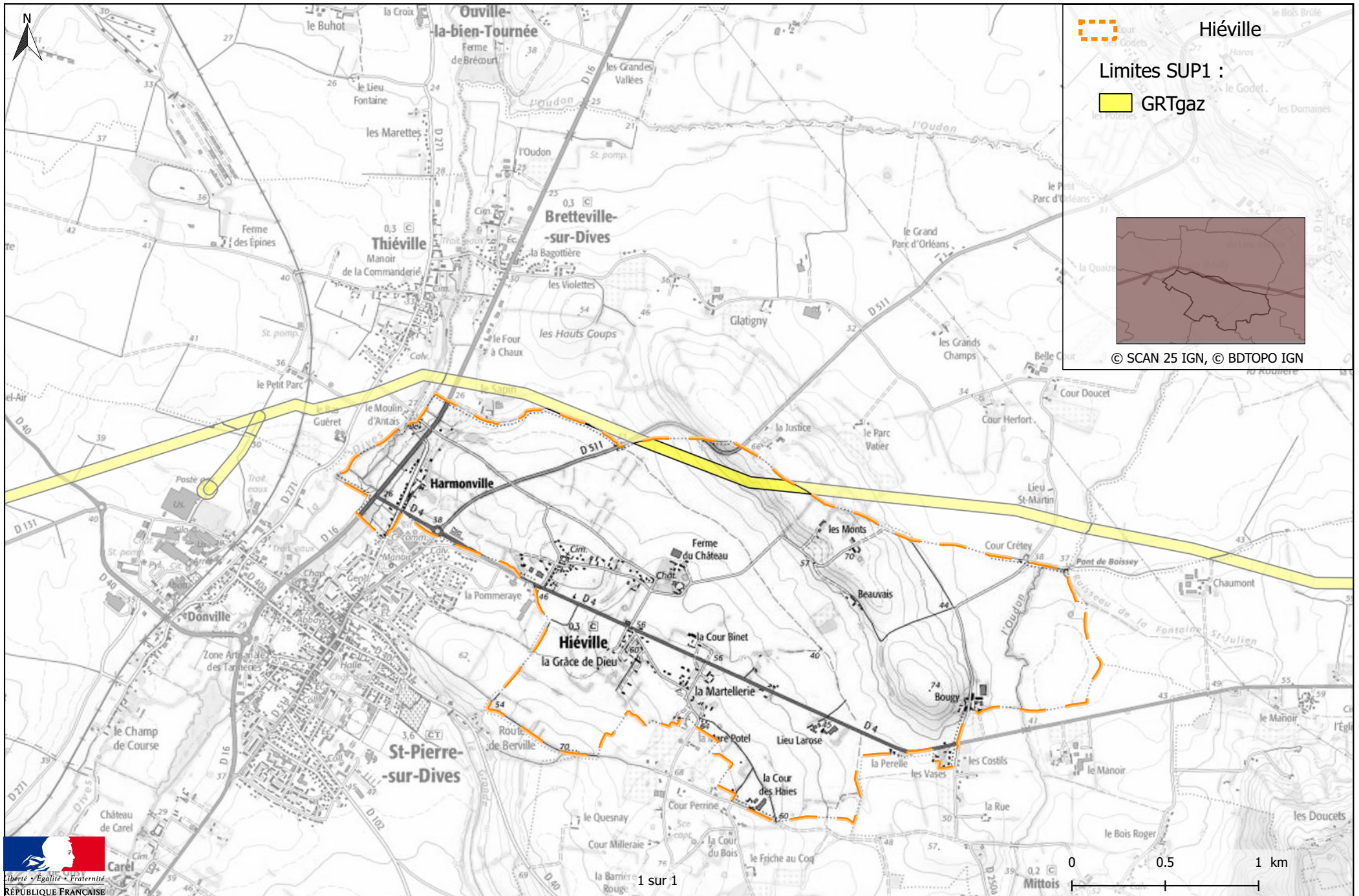


# Servitudes d'utilité publique autour des canalisations de transport de matières dangereuses

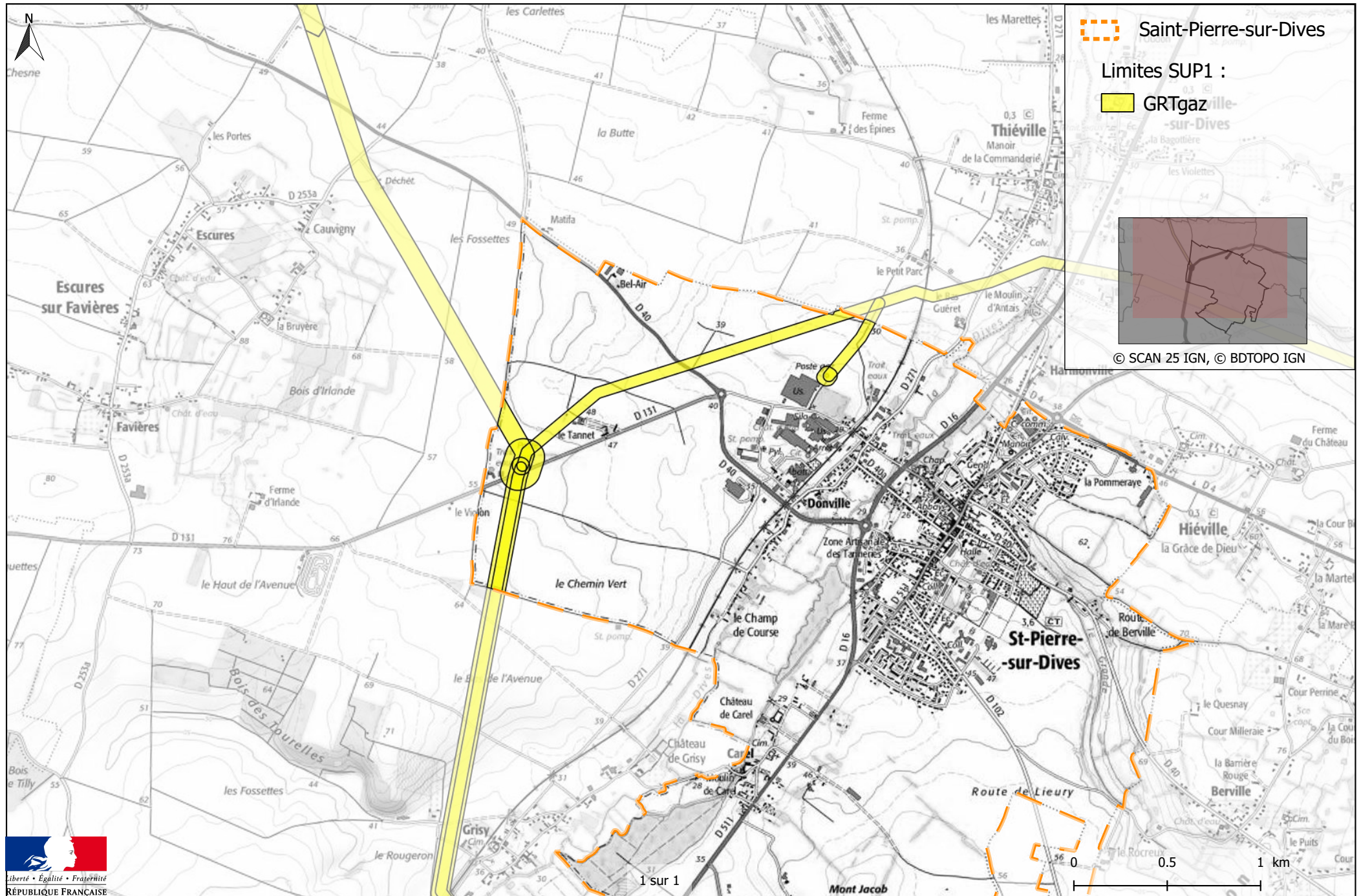




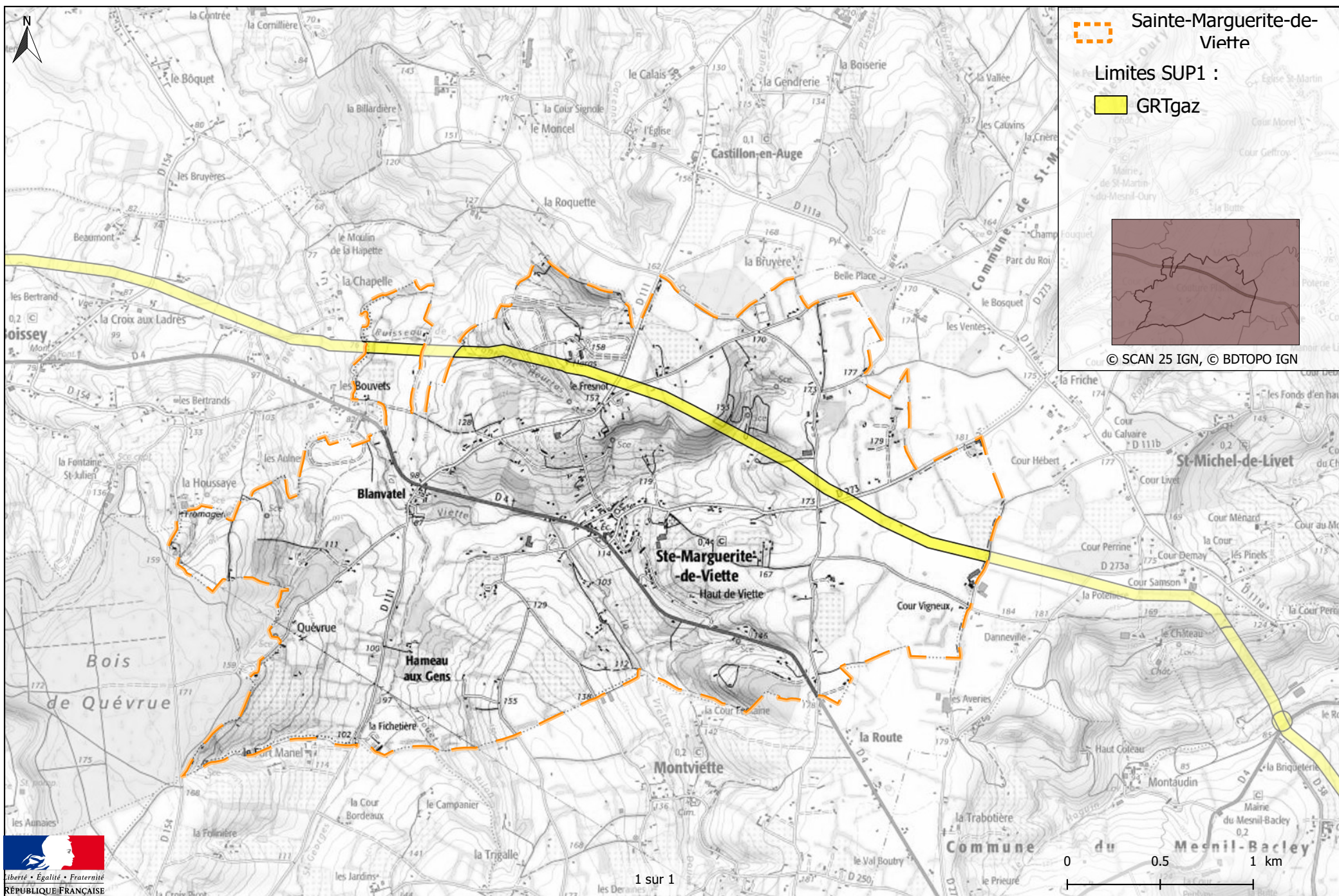
# Servitudes d'utilité publique autour des canalisations de transport de matières dangereuses



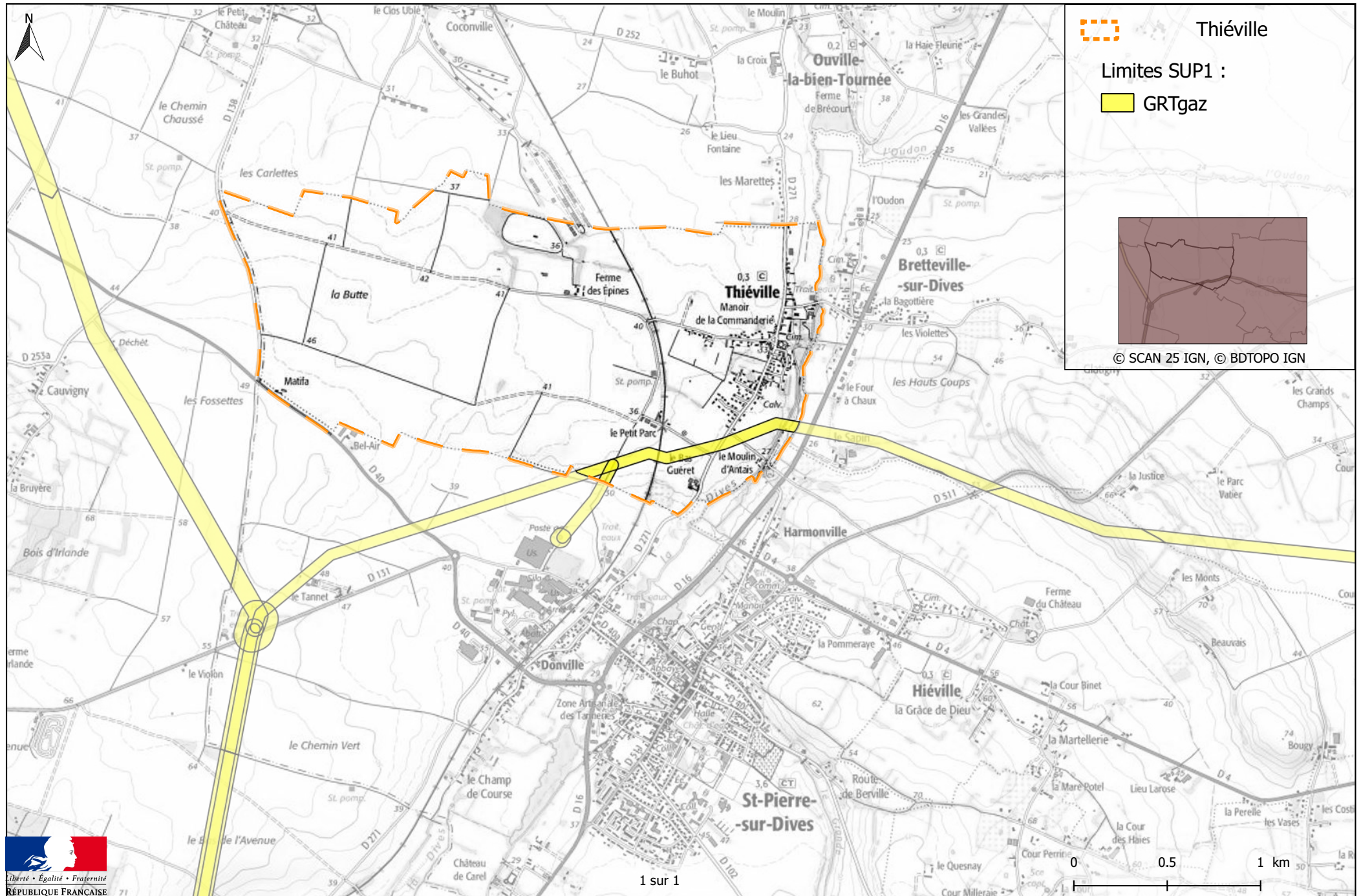
Servitudes d'utilité publique autour des canalisations de transport de matières dangereuses



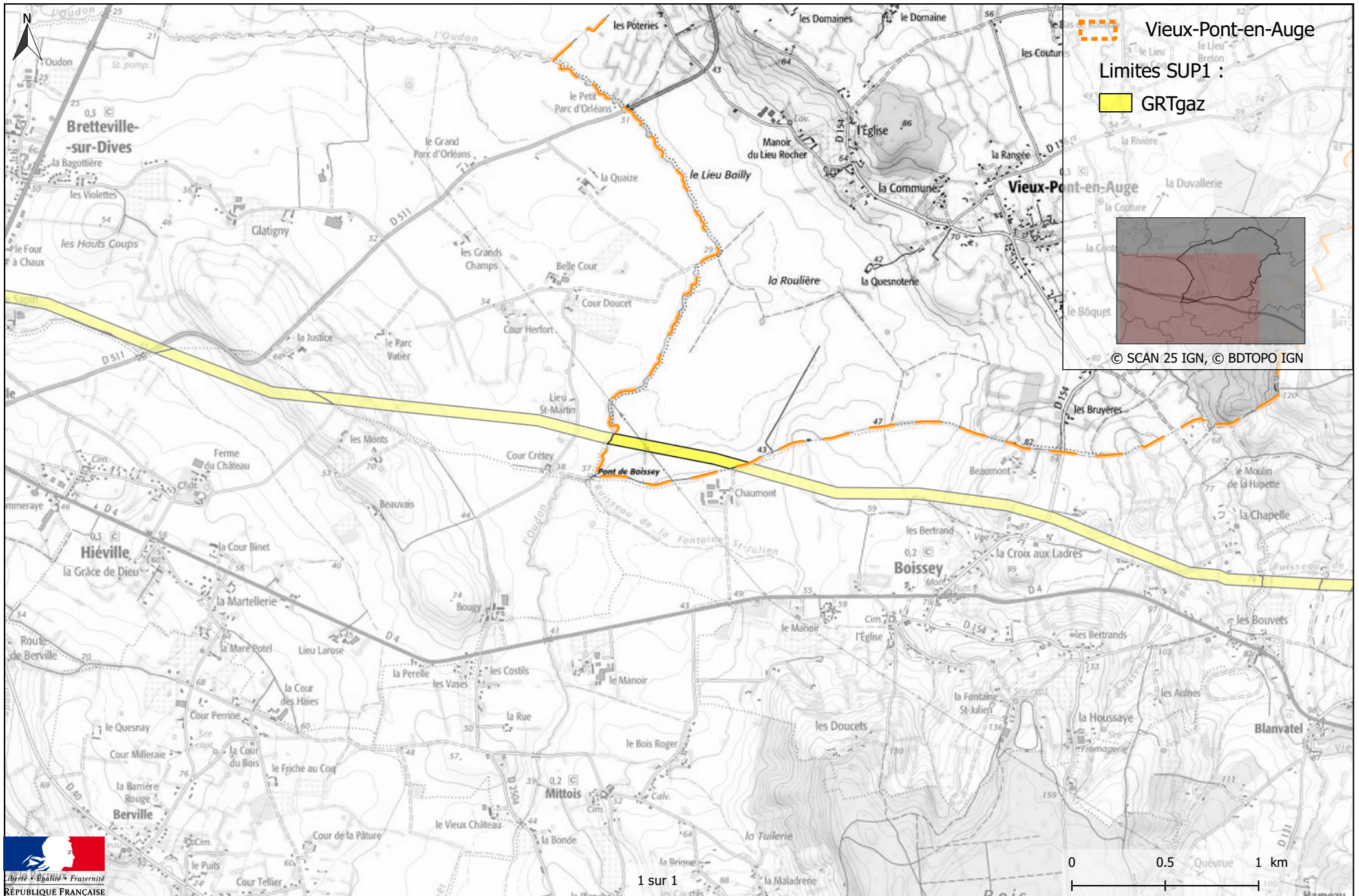
Servitudes d'utilité publique autour des canalisations de transport de matières dangereuses



# Servitudes d'utilité publique autour des canalisations de transport de matières dangereuses



# Servitudes d'utilité publique autour des canalisations de transport de matières dangereuses





## PRÉFET DU CALVADOS

*Direction régionale de l'Environnement,  
de l'Aménagement et du Logement  
de Normandie*

### **ARRÊTÉ PRÉFECTORAL** **instituant des servitudes d'utilité publique prenant en compte la maîtrise des risques** **autour des canalisations de transport de gaz naturel ou assimilé**

#### **Commune de SAINT-VIGOR-LE-GRAND**

**LE PRÉFET DU CALVADOS,**  
Chevalier de la Légion d'Honneur,  
Chevalier de l'Ordre National du Mérite,

**Vu** le code de l'environnement, et notamment ses articles L. 555-16, R. 555-30, R. 555-30-1 et R. 555-31 ;

**Vu** le code de l'urbanisme notamment ses articles L. 101-2, L. 132-1, L. 132-2, L. 151-1 et suivants, L. 153-60, L. 161-1 et suivants, L. 163-10, R. 431-16 ;

**Vu** le code de la construction et de l'habitation, notamment ses articles R. 122-22 et R. 123-46 ;

**Vu** le décret du Président de la République du 17 décembre 2015 nommant M. Laurent FISCUS, préfet du Calvados.

**Vu** l'arrêté ministériel du 5 mars 2014 définissant les modalités d'application du chapitre V du titre V du livre V du code de l'environnement et portant règlement de la sécurité des canalisations de transport de gaz naturel ou assimilé, d'hydrocarbures et de produits chimiques ;

**Vu** le rapport de la direction régionale de l'environnement, de l'aménagement et du logement de la région Normandie du 27 novembre 2017 ;

**Vu** l'avis émis par le conseil départemental de l'environnement et des risques sanitaires et technologiques du Calvados le 19 décembre 2017 ;

**Considérant** que selon l'article L. 555-16 du code de l'environnement, les canalisations de transport de gaz naturel ou assimilé, d'hydrocarbures et de produits chimiques doivent donner lieu à l'institution de servitudes d'utilité publique relatives à la maîtrise de l'urbanisation en raison des dangers et des inconvénients qu'elles présentent ;

**Considérant** que selon l'article R. 555-30 b) du code de l'environnement pris en application du troisième alinéa de l'article L. 555-16, les périmètres à l'intérieur desquels les dispositions en matière de maîtrise de l'urbanisation s'appliquent sont déterminés par les risques susceptibles d'être créés par une canalisation de transport en service, notamment les risques d'incendie, d'explosion ou d'émanation de produits toxiques, menaçant gravement la santé ou la sécurité des personnes ;

**Sur** proposition du secrétaire général de la préfecture du Calvados ;

## ARRÊTE :

### Article 1<sup>er</sup> :

Des servitudes d'utilité publique sont instituées dans les zones d'effets générées par les phénomènes dangereux susceptibles de se produire, du fait de l'exploitation des canalisations de transport dont les caractéristiques sont précisées en annexe 1 du présent arrêté. Ces zones d'effets sont définies à l'article 2 ci-après et leur emprise est délimitée par les distances SUP1, SUP2 et SUP3 indiquées en annexe 1 du présent arrêté qui sont à reporter de part et d'autre du ou des ouvrages considérés.

Une cartographie des zones enveloppes (servitude SUP1) de chaque ouvrage concerné figure à titre indicatif en annexe 2 du présent arrêté mais seules font foi les distances reportées dans le tableau figurant en annexe 1, appliquées au tracé réel des canalisations concernées.

### Article 2 :

Conformément à l'article R. 555-30 b) du code de l'environnement, les servitudes prévues à l'article 1<sup>er</sup> du présent arrêté sont ainsi définies :

**Servitude SUP1, correspondant aux zones d'effets létaux (PEL et ELS) du phénomène dangereux de référence majorant au sens de l'article R. 555-10-1 du code de l'environnement :**

Dans ces zones, la délivrance d'un permis de construire relatif à un établissement recevant du public susceptible de recevoir plus de 100 personnes ou à un immeuble de grande hauteur, et son ouverture, est subordonnée à la fourniture d'une analyse de compatibilité ayant reçu l'avis favorable du transporteur ou, en cas d'avis défavorable du transporteur, l'avis favorable du Préfet rendu au vu de l'expertise mentionnée au III de l'article R. 555-31 du code de l'environnement.

L'analyse de compatibilité est établie conformément aux dispositions de l'arrêté ministériel du 5 mars 2014 susvisé.

**Servitude SUP2, correspondant aux zones d'effets létaux (PEL et ELS) du phénomène dangereux de référence réduit au sens de l'article R. 555-10-1 du code de l'environnement :**

Dans ces zones, l'ouverture d'un établissement recevant du public susceptible de recevoir plus de 300 personnes ou d'un immeuble de grande hauteur est interdite.

**Servitude SUP3, correspondant à la zone d'effets létaux significatifs (ELS) du phénomène dangereux de référence réduit au sens de l'article R. 555-10-1 du code de l'environnement :**

Dans cette zone, l'ouverture d'un établissement recevant du public susceptible de recevoir plus de 100 personnes ou d'un immeuble de grande hauteur est interdite.

Seule la zone de servitude SUP1 de chaque ouvrage est reproduite sur la carte figurant en annexe 2 du présent arrêté. Les restrictions supplémentaires pour les projets d'urbanisme dont l'emprise est également concernée par les zones de servitude SUP 2 ou 3 sont mises en œuvre dans le cadre de l'instruction de l'analyse de compatibilité obligatoire pour tout projet dont l'emprise atteint la zone de servitude SUP1.

### Article 3 :

Conformément à l'article R. 555-30-1 du code de l'environnement, le maire informe le transporteur de toute demande de permis de construire, de certificat d'urbanisme opérationnel ou de permis d'aménager concernant un projet situé dans l'une des zones définies à l'article 2 du présent arrêté.

### Article 4 :

Les servitudes instituées par le présent arrêté sont annexées aux plans locaux d'urbanisme et aux cartes communales des communes concernées dans les conditions prévues aux articles L. 151-43, L. 153-60, L. 161-1 et L. 163-10 du code de l'urbanisme.

**Article 5 :**


En application du R. 554-60 du code de l'environnement, le présent arrêté est publié au recueil des actes administratifs et sur le site internet de la préfecture du Calvados et adressé au maire de la commune de SAINT-VIGOR-LE-GRAND.

**Article 6 :**

Cet arrêté peut faire l'objet d'un recours contentieux auprès du tribunal administratif de Caen dans un délai de deux mois à compter de sa publication.

**Article 7 :**

Le secrétaire général de la préfecture du Calvados, le président de l'établissement public compétent ou le maire de la commune de SAINT-VIGOR-LE-GRAND, le directeur départemental des territoires et de la mer du Calvados, le directeur régional de l'environnement, de l'aménagement et du logement de Normandie sont chargés, chacun en ce qui le concerne, de l'exécution du présent arrêté dont une copie leur est adressée, ainsi qu'au directeur général de GRTgaz.

Fait à Caen, le 23 JAN. 2018  
Pour le Préfet, et par délégation,  
Le Secrétaire Général,  
  
Stéphane GUYON

*La carte annexée au présent arrêté peut être consultée dans les services de:*

- *la préfecture du Calvados*
- *la direction régionale de l'environnement, de l'aménagement et du logement de Normandie*
- *l'établissement public compétent ou la mairie concernée*



# ANNEXE 1

## Caractéristiques des ouvrages concernés et distances SUP associées

Nom de la commune : SAINT-VIGOR-LE-GRAND

Code INSEE : 14663

**CANALISATIONS DE TRANSPORT DE GAZ NATUREL EXPLOITÉES PAR LA SOCIÉTÉ GRTGAZ DONT LE SIÈGE SOCIAL EST SITUÉ 6, RUE RAOUL NORDLING, 92270 BOIS-COLOMBES :**

### Ouvrages traversant la commune :

Nom de la canalisation	Pression maximale en service PMS (bar)	Diamètre Nominal (DN)	Longueur dans la commune (en kilomètres)	Implantation	Distances SUP (en mètres de part et d'autre de la canalisation)		
					SUP1	SUP2	SUP3
DN150-1983-MONTS-EN-BESSIN-ST-VIGOR-LE-GRAND	67.7	150	0.396486	ENTERRE	45	5	5
DN80-1964-HEROUILLE-SAINT-CLAIR-SAINT-VIGOR-LE-GRAND	67.7	80	0.400071	ENTERRE	15	5	5
DN80-1964-SAINT-VIGOR-LE-GRAND-SAINT-VIGOR-LE-GRAND-DP	67.7	80	1.81414	ENTERRE	15	5	5

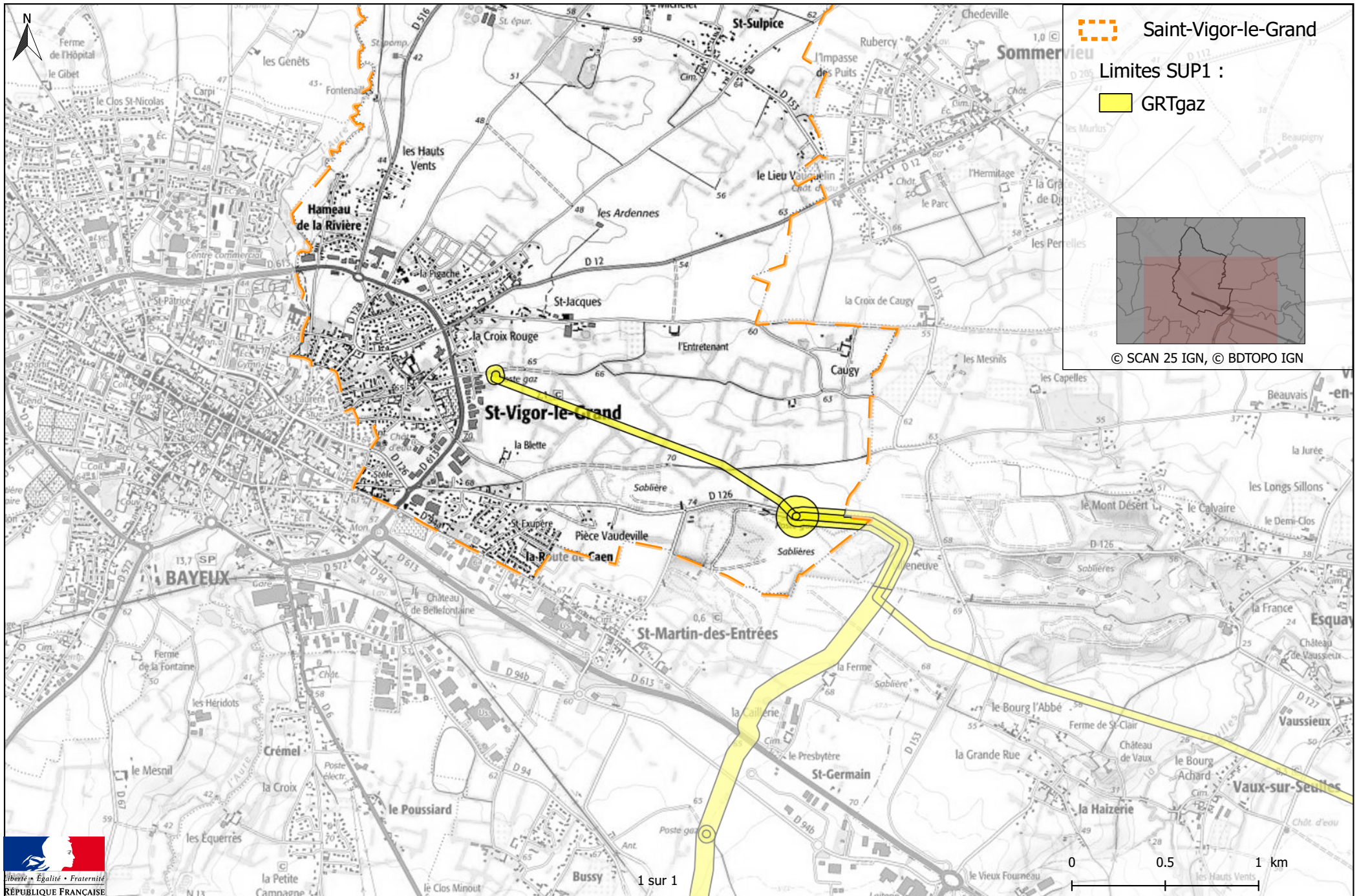
### Installations annexes situées sur la commune :

Nom de l'installation	Distances SUP (en mètres à partir de l'installation)		
	SUP1	SUP2	SUP3
SAINT-VIGOR-LE-GRAND DP - 14663	35	6	6
SAINT-VIGOR-LE-GRAND - 14663	95	6	6

## ANNEXE 2

### *Représentation cartographique des zones de servitude SUP1*

# Servitudes d'utilité publique autour des canalisations de transport de matières dangereuses





## PRÉFET DU CALVADOS

*Direction régionale de l'Environnement,  
de l'Aménagement et du Logement  
de Normandie*

### **ARRÊTÉ PRÉFECTORAL instituant des servitudes d'utilité publique prenant en compte la maîtrise des risques autour des canalisations de transport de gaz naturel ou assimilé**

**Commune nouvelle de TERRES-DE-DRUANCE  
comprenant les communes déléguées de LASSY,  
SAINT-JEAN-LE-BLANC et SAINT-VIGOR-DES-MEZERETS**

**LE PRÉFET DU CALVADOS,**  
Chevalier de la Légion d'Honneur,  
Chevalier de l'Ordre National du Mérite,

**Vu** le code de l'environnement, et notamment ses articles L. 555-16, R. 555-30, R. 555-30-1 et R. 555-31 ;

**Vu** le code de l'urbanisme notamment ses articles L. 101-2, L. 132-1, L. 132-2, L. 151-1 et suivants, L. 153-60, L. 161-1 et suivants, L. 163-10, R. 431-16 ;

**Vu** le code de la construction et de l'habitation, notamment ses articles R. 122-22 et R. 123-46 ;

**Vu** le décret du Président de la République du 17 décembre 2015 nommant M. Laurent FISCUS, préfet du Calvados.

**Vu** l'arrêté ministériel du 5 mars 2014 définissant les modalités d'application du chapitre V du titre V du livre V du code de l'environnement et portant règlement de la sécurité des canalisations de transport de gaz naturel ou assimilé, d'hydrocarbures et de produits chimiques ;

**Vu** l'arrêté préfectoral du 2 décembre 2016 portant création de la commune nouvelle de Terres-de-Druance ;

**Vu** le rapport de la direction régionale de l'environnement, de l'aménagement et du logement de la région Normandie du 27 novembre 2017 ;

**Vu** l'avis émis par le conseil départemental de l'environnement et des risques sanitaires et technologiques du Calvados le 19 décembre 2017 ;

**Considérant** que selon l'article L. 555-16 du code de l'environnement, les canalisations de transport de gaz naturel ou assimilé, d'hydrocarbures et de produits chimiques doivent donner lieu à l'institution de servitudes d'utilité publique relatives à la maîtrise de l'urbanisation en raison des dangers et des inconvénients qu'elles présentent ;

**Considérant** que selon l'article R. 555-30 b) du code de l'environnement pris en application du troisième alinéa de l'article L. 555-16, les périmètres à l'intérieur desquels les dispositions en matière de maîtrise de l'urbanisation s'appliquent sont déterminés par les risques susceptibles d'être créés par une canalisation de transport en service, notamment les risques d'incendie, d'explosion ou d'émanation de produits toxiques, menaçant gravement la santé ou la sécurité des personnes ;

Sur proposition du secrétaire général de la préfecture du Calvados ;

## ARRÊTE :

### Article 1<sup>er</sup> :

Des servitudes d'utilité publique sont instituées dans les zones d'effets générées par les phénomènes dangereux susceptibles de se produire, du fait de l'exploitation des canalisations de transport dont les caractéristiques sont précisées en annexe 1 du présent arrêté. Ces zones d'effets sont définies à l'article 2 ci-après et leur emprise est délimitée par les distances SUP1, SUP2 et SUP3 indiquées en annexe 1 du présent arrêté qui sont à reporter de part et d'autre du ou des ouvrages considérés.

Une cartographie des zones enveloppes (servitude SUP1) de chaque ouvrage concerné figure à titre indicatif en annexe 2 du présent arrêté mais seules font foi les distances reportées dans le tableau figurant en annexe 1, appliquées au tracé réel des canalisations concernées.

### Article 2 :

Conformément à l'article R. 555-30 b) du code de l'environnement, les servitudes prévues à l'article 1<sup>er</sup> du présent arrêté sont ainsi définies :

**Servitude SUP1, correspondant aux zones d'effets létaux (PEL et ELS) du phénomène dangereux de référence majorant au sens de l'article R. 555-10-1 du code de l'environnement :**

Dans ces zones, la délivrance d'un permis de construire relatif à un établissement recevant du public susceptible de recevoir plus de 100 personnes ou à un immeuble de grande hauteur, et son ouverture, est subordonnée à la fourniture d'une analyse de compatibilité ayant reçu l'avis favorable du transporteur ou, en cas d'avis défavorable du transporteur, l'avis favorable du Préfet rendu au vu de l'expertise mentionnée au III de l'article R. 555-31 du code de l'environnement.

L'analyse de compatibilité est établie conformément aux dispositions de l'arrêté ministériel du 5 mars 2014 susvisé.

**Servitude SUP2, correspondant aux zones d'effets létaux (PEL et ELS) du phénomène dangereux de référence réduit au sens de l'article R. 555-10-1 du code de l'environnement :**

Dans ces zones, l'ouverture d'un établissement recevant du public susceptible de recevoir plus de 300 personnes ou d'un immeuble de grande hauteur, et son ouverture, est interdite.

**Servitude SUP3, correspondant à la zone d'effets létaux significatifs (ELS) du phénomène dangereux de référence réduit au sens de l'article R. 555-10-1 du code de l'environnement :**

Dans cette zone, l'ouverture d'un établissement recevant du public susceptible de recevoir plus de 100 personnes ou d'un immeuble de grande hauteur, et son ouverture, est interdite.

Seule la zone de servitude SUP1 de chaque ouvrage est reproduite sur la carte figurant en annexe 2 du présent arrêté. Les restrictions supplémentaires pour les projets d'urbanisme dont l'emprise est également concernée par les zones de servitude SUP 2 ou 3 sont mises en œuvre dans le cadre de l'instruction de l'analyse de compatibilité obligatoire pour tout projet dont l'emprise atteint la zone de servitude SUP1.

### Article 3 :

Conformément à l'article R. 555-30-1 du code de l'environnement, le maire informe le transporteur de toute demande de permis de construire, de certificat d'urbanisme opérationnel ou de permis d'aménager concernant un projet situé dans l'une des zones définies à l'article 2 du présent arrêté.

#### **Article 4 :**

Les servitudes instituées par le présent arrêté sont annexées aux plans locaux d'urbanisme et aux cartes communales des communes concernées dans les conditions prévues aux articles L. 151-43, L. 153-60, L. 161-1 et L. 163-10 du code de l'urbanisme.

#### **Article 5 :**

En application du R. 554-60 du code de l'environnement, le présent arrêté est publié au recueil des actes administratifs et sur le site internet de la préfecture du Calvados et adressé au maire de la commune de TERRES-DE-DRUANCE.

#### **Article 6 :**

Cet arrêté peut faire l'objet d'un recours contentieux auprès du tribunal administratif de Caen dans un délai de deux mois à compter de sa publication.


#### **Article 7 :**

Les dispositions des arrêtés préfectoraux instituant des servitudes d'utilité publique prenant en compte la maîtrise des risques autour des canalisations de transport de gaz naturel ou assimilé suivants sont abrogées :

- Arrêté préfectoral du 28 septembre 2016 – Commune de LASSY ;
- Arrêté préfectoral du 28 septembre 2016 – Commune de SAINT-JEAN-LE-BLANC ;

#### **Article 8 :**

Le secrétaire général de la préfecture du Calvados, le président de l'établissement public compétent ou le maire de la commune de TERRES-DE-DRUANCE, le directeur départemental des territoires et de la mer du Calvados, le directeur régional de l'environnement, de l'aménagement et du logement de Normandie sont chargés, chacun en ce qui le concerne, de l'exécution du présent arrêté dont une copie leur est adressée, ainsi qu'au directeur général de GRTgaz.

Fait à Caen, le **23 JAN. 2018**  
Pour le Préfet, et par délégation,  
Le Secrétaire Général  
  
**Stéphane GUYON**

*La carte annexée au présent arrêté peut être consultée dans les services de:*

- *la préfecture du Calvados*
- *la direction régionale de l'environnement, de l'aménagement et du logement de Normandie*
- *l'établissement public compétent ou la mairie concernée*

# ANNEXE 1

## Caractéristiques des ouvrages concernés et distances SUP associées

Nom de la commune déléguée : LASSY

Code INSEE : 14357

CANALISATIONS DE TRANSPORT DE GAZ NATUREL EXPLOITÉES PAR LA SOCIÉTÉ GRTGAZ DONT LE SIÈGE SOCIAL EST SITUÉ 6, RUE RAOUL NORDLING, 92270 BOIS-COLOMBES :

### Ouvrages traversant la commune :

Nom de la canalisation	Pression maximale en service PMS (bar)	Diamètre Nominal (DN)	Longueur dans la commune (en kilomètres)	Implantation	Distances SUP (en mètres de part et d'autre de la canalisation)		
					SUP1	SUP2	SUP3
DN100-1986-SAINTE-VIGOR-DES-MEZERETS-VAUDRY	67.7	100	2.0682	ENTERRE	25	5	5
DN200-1986-MONTS-EN-BESSIN-ST-VIGOR-DES-MEZERETS	67.7	200	1.40543	ENTERRE	55	5	5

# ANNEXE 1

## Caractéristiques des ouvrages concernés et distances SUP associées

Nom de la commune déléguée : SAINT-JEAN-LE-BLANC

Code INSEE : 14597

CANALISATIONS DE TRANSPORT DE GAZ NATUREL EXPLOITÉES PAR LA SOCIÉTÉ GRTGAZ DONT LE SIÈGE SOCIAL EST SITUÉ 6, RUE RAOUL NORDLING, 92270 BOIS-COLOMBES :

### Ouvrages traversant la commune :

Nom de la canalisation	Pression maximale en service PMS (bar)	Diamètre Nominal (DN)	Longueur dans la commune (en kilomètres)	Implantation	Distances SUP (en mètres de part et d'autre de la canalisation)		
					SUP1	SUP2	SUP3
DN200-1986-MONTS-EN-BESSIN-ST-VIGOR-DES-MEZERETS	67.7	200	6.36755	ENTERRE	55	5	5



# ANNEXE 1

## Caractéristiques des ouvrages concernés et distances SUP associées

Nom de la commune déléguée : SAINT-VIGOR-DES-MEZERETS

Code INSEE : 14662

**CANALISATIONS DE TRANSPORT DE GAZ NATUREL EXPLOITÉES PAR LA SOCIÉTÉ GRTGAZ DONT LE SIÈGE SOCIAL EST SITUÉ 6, RUE RAOUL NORDLING, 92270 BOIS-COLOMBES :**

### Ouvrages traversant la commune :

Nom de la canalisation	Pression maximale en service PMS (bar)	Diamètre Nominal (DN)	Longueur dans la commune (en kilomètres)	Implantation	Distances SUP (en mètres de part et d'autre de la canalisation)		
					SUP1	SUP2	SUP3
DN100-1986-SAINTE-VIGOR-DES-MEZERETS-VAUDRY	67.7	100	0.412122	ENTERRE	25	5	5
DN150-1986-ST-VIGOR-DES-MEZERETS-FLERS	67.7	150	1.54027	ENTERRE	45	5	5
DN200-1986-MONTS-EN-BESSIN-ST-VIGOR-DES-MEZERETS	67.7	200	0.505252	ENTERRE	55	5	5

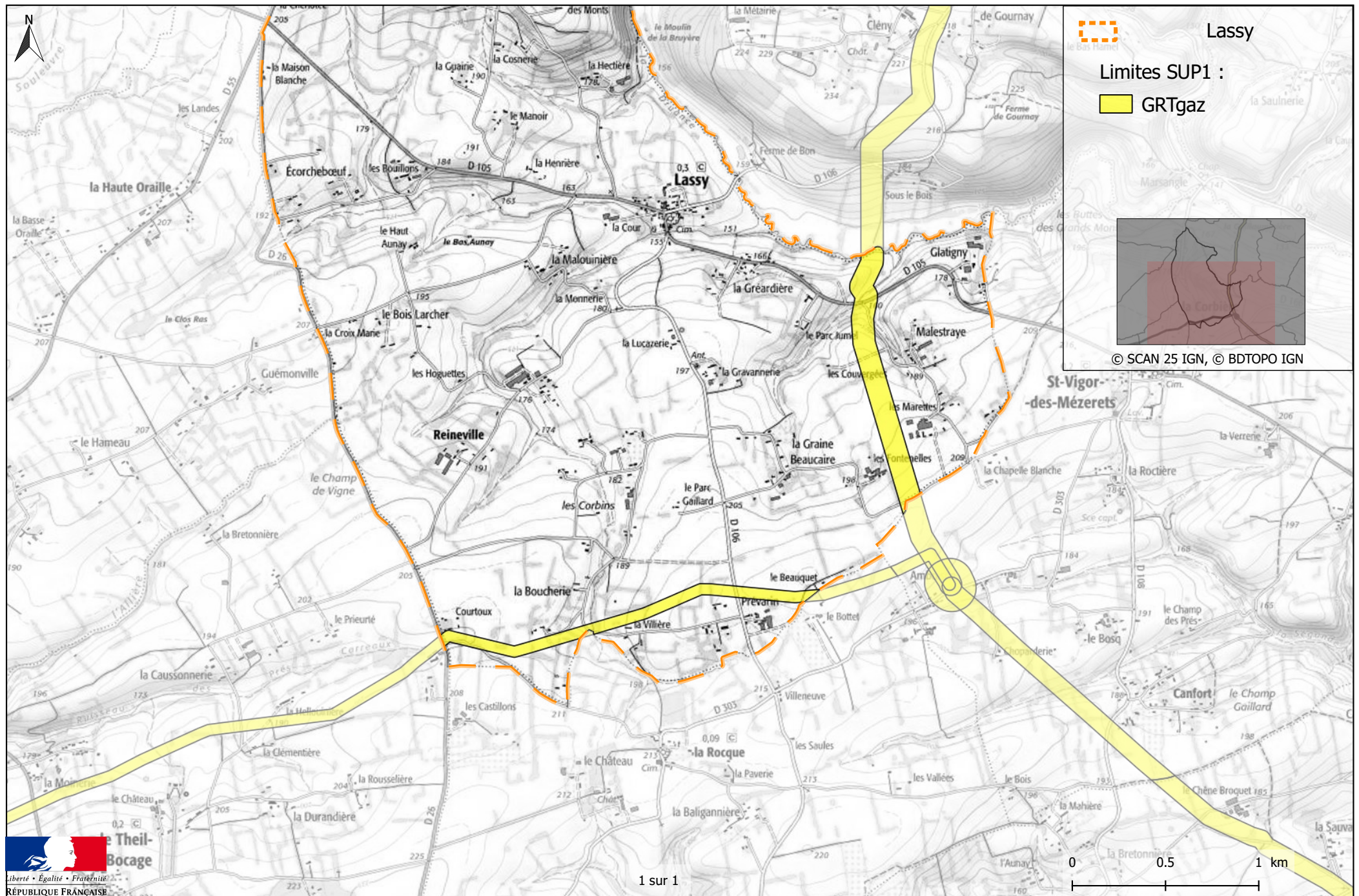
### Installations annexes situées sur la commune :

Nom de l'installation	Distances SUP (en mètres à partir de l'installation)		
	SUP1	SUP2	SUP3
SAINT-VIGOR-DES-MEZERETS - 14662	120	6	6

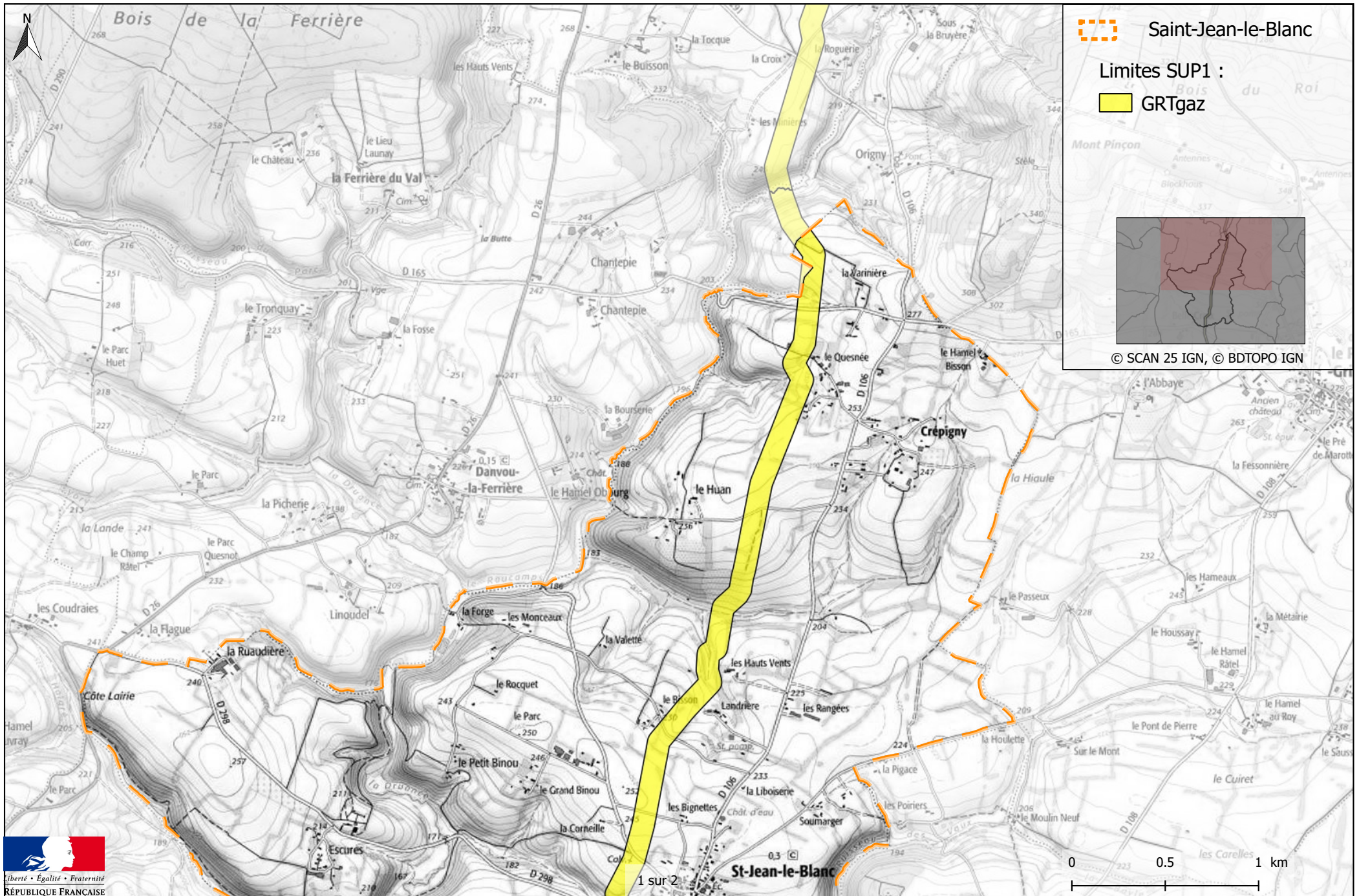
## ANNEXE 2

*Représentation cartographique des zones de servitude SUP1*

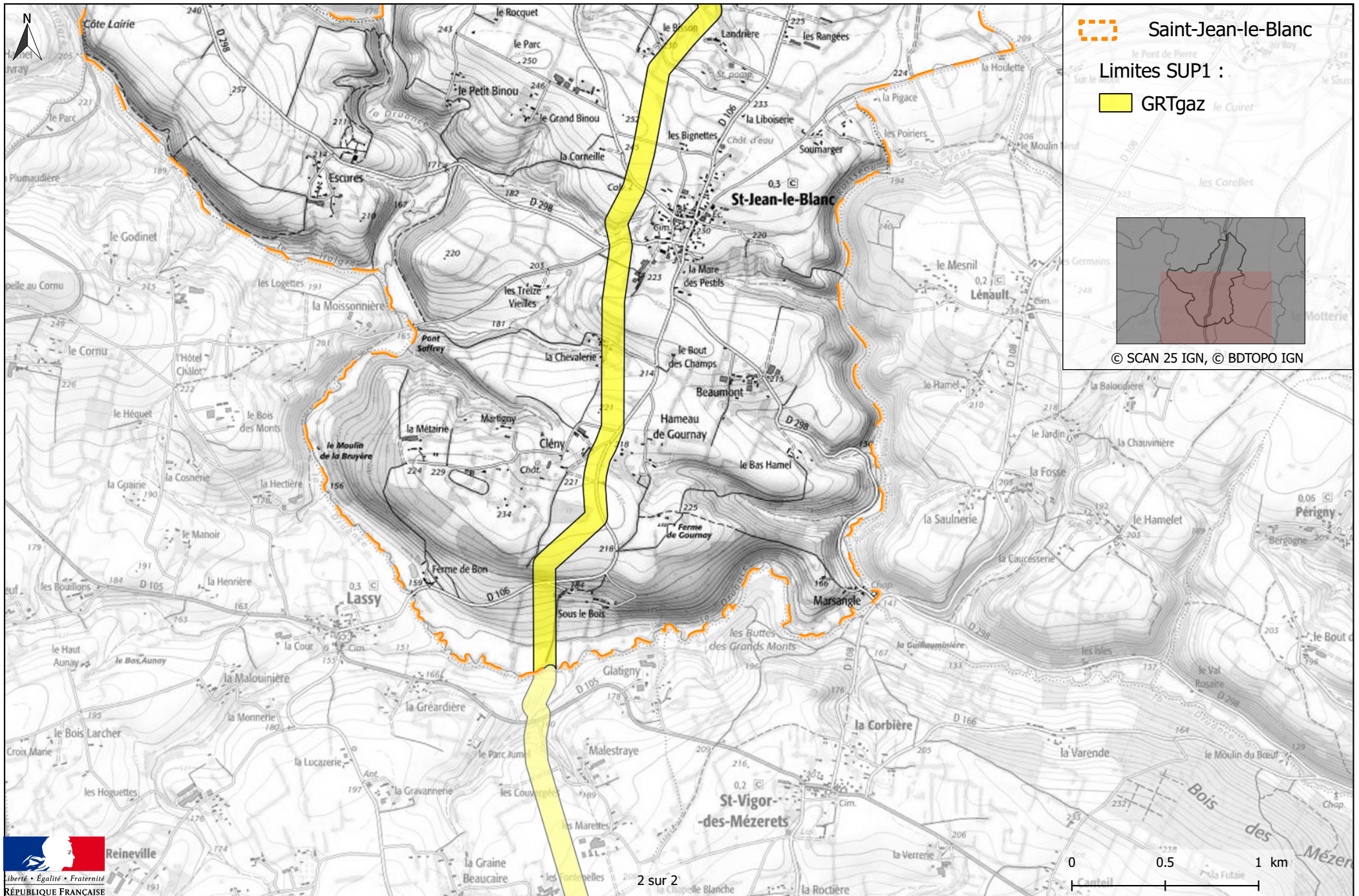
# Servitudes d'utilité publique autour des canalisations de transport de matières dangereuses



# Servitudes d'utilité publique autour des canalisations de transport de matières dangereuses



# Servitudes d'utilité publique autour des canalisations de transport de matières dangereuses





## PRÉFET DU CALVADOS

*Direction régionale de l'Environnement,  
de l'Aménagement et du Logement  
de Normandie*

### **ARRÊTÉ PRÉFECTORAL** **instituant des servitudes d'utilité publique prenant en compte la maîtrise des risques** **autour des canalisations de transport de gaz naturel ou assimilé**

#### **Commune de TOUQUES**

**LE PRÉFET DU CALVADOS,**  
Chevalier de la Légion d'Honneur,  
Chevalier de l'Ordre National du Mérite,

**Vu** le code de l'environnement, et notamment ses articles L. 555-16, R. 555-30, R. 555-30-1 et R. 555-31 ;

**Vu** le code de l'urbanisme notamment ses articles L. 101-2, L. 132-1, L. 132-2, L. 151-1 et suivants, L. 153-60, L. 161-1 et suivants, L. 163-10, R. 431-16 ;

**Vu** le code de la construction et de l'habitation, notamment ses articles R. 122-22 et R. 123-46 ;

**Vu** le décret du Président de la République du 17 décembre 2015 nommant M. Laurent FISCUS, préfet du Calvados.

**Vu** l'arrêté ministériel du 5 mars 2014 définissant les modalités d'application du chapitre V du titre V du livre V du code de l'environnement et portant règlement de la sécurité des canalisations de transport de gaz naturel ou assimilé, d'hydrocarbures et de produits chimiques ;

**Vu** le rapport de la direction régionale de l'environnement, de l'aménagement et du logement de la région Normandie du 27 novembre 2017 ;

**Vu** l'avis émis par le conseil départemental de l'environnement et des risques sanitaires et technologiques du Calvados le 19 décembre 2017 ;

**Considérant** que selon l'article L. 555-16 du code de l'environnement, les canalisations de transport de gaz naturel ou assimilé, d'hydrocarbures et de produits chimiques doivent donner lieu à l'institution de servitudes d'utilité publique relatives à la maîtrise de l'urbanisation en raison des dangers et des inconvénients qu'elles présentent ;

**Considérant** que selon l'article R. 555-30 b) du code de l'environnement pris en application du troisième alinéa de l'article L. 555-16, les périmètres à l'intérieur desquels les dispositions en matière de maîtrise de l'urbanisation s'appliquent sont déterminés par les risques susceptibles d'être créés par une canalisation de transport en service, notamment les risques d'incendie, d'explosion ou d'émanation de produits toxiques, menaçant gravement la santé ou la sécurité des personnes ;

**Sur** proposition du secrétaire général de la préfecture du Calvados ;

## ARRÊTE :

### Article 1<sup>er</sup> :

Des servitudes d'utilité publique sont instituées dans les zones d'effets générées par les phénomènes dangereux susceptibles de se produire, du fait de l'exploitation des canalisations de transport dont les caractéristiques sont précisées en annexe 1 du présent arrêté. Ces zones d'effets sont définies à l'article 2 ci-après et leur emprise est délimitée par les distances SUP1, SUP2 et SUP3 indiquées en annexe 1 du présent arrêté qui sont à reporter de part et d'autre du ou des ouvrages considérés.

Une cartographie des zones enveloppes (servitude SUP1) de chaque ouvrage concerné figure à titre indicatif en annexe 2 du présent arrêté mais seules font foi les distances reportées dans le tableau figurant en annexe 1, appliquées au tracé réel des canalisations concernées.

### Article 2 :

Conformément à l'article R. 555-30 b) du code de l'environnement, les servitudes prévues à l'article 1<sup>er</sup> du présent arrêté sont ainsi définies :

**Servitude SUP1, correspondant aux zones d'effets létaux (PEL et ELS) du phénomène dangereux de référence majorant au sens de l'article R. 555-10-1 du code de l'environnement :**

Dans ces zones, la délivrance d'un permis de construire relatif à un établissement recevant du public susceptible de recevoir plus de 100 personnes ou à un immeuble de grande hauteur, et son ouverture, est subordonnée à la fourniture d'une analyse de compatibilité ayant reçu l'avis favorable du transporteur ou, en cas d'avis défavorable du transporteur, l'avis favorable du Préfet rendu au vu de l'expertise mentionnée au III de l'article R. 555-31 du code de l'environnement.

L'analyse de compatibilité est établie conformément aux dispositions de l'arrêté ministériel du 5 mars 2014 susvisé.

**Servitude SUP2, correspondant aux zones d'effets létaux (PEL et ELS) du phénomène dangereux de référence réduit au sens de l'article R. 555-10-1 du code de l'environnement :**

Dans ces zones, l'ouverture d'un établissement recevant du public susceptible de recevoir plus de 300 personnes ou d'un immeuble de grande hauteur est interdite.

**Servitude SUP3, correspondant à la zone d'effets létaux significatifs (ELS) du phénomène dangereux de référence réduit au sens de l'article R. 555-10-1 du code de l'environnement :**

Dans cette zone, l'ouverture d'un établissement recevant du public susceptible de recevoir plus de 100 personnes ou d'un immeuble de grande hauteur est interdite.

Seule la zone de servitude SUP1 de chaque ouvrage est reproduite sur la carte figurant en annexe 2 du présent arrêté. Les restrictions supplémentaires pour les projets d'urbanisme dont l'emprise est également concernée par les zones de servitude SUP 2 ou 3 sont mises en œuvre dans le cadre de l'instruction de l'analyse de compatibilité obligatoire pour tout projet dont l'emprise atteint la zone de servitude SUP1.

### Article 3 :

Conformément à l'article R. 555-30-1 du code de l'environnement, le maire informe le transporteur de toute demande de permis de construire, de certificat d'urbanisme opérationnel ou de permis d'aménager concernant un projet situé dans l'une des zones définies à l'article 2 du présent arrêté.

### Article 4 :

Les servitudes instituées par le présent arrêté sont annexées aux plans locaux d'urbanisme et aux cartes communales des communes concernées dans les conditions prévues aux articles L. 151-43, L. 153-60, L. 161-1 et L. 163-10 du code de l'urbanisme.



**Article 5 :**


En application du R. 554-60 du code de l'environnement, le présent arrêté est publié au recueil des actes administratifs et sur le site internet de la préfecture du Calvados et adressé au maire de la commune de TOUQUES.

**Article 6 :**

Cet arrêté peut faire l'objet d'un recours contentieux auprès du tribunal administratif de Caen dans un délai de deux mois à compter de sa publication.

**Article 7 :**

Le secrétaire général de la préfecture du Calvados, le président de l'établissement public compétent ou le maire de la commune de TOUQUES, le directeur départemental des territoires et de la mer du Calvados, le directeur régional de l'environnement, de l'aménagement et du logement de Normandie sont chargés, chacun en ce qui le concerne, de l'exécution du présent arrêté dont une copie leur est adressée, ainsi qu'au directeur général de GRTgaz.

Fait à Caen, le **23 JAN. 2018**  
**Pour le Préfet, et par délégation,  
Le Secrétaire Général**  
  
**Stéphane GUYON**

*La carte annexée au présent arrêté peut être consultée dans les services de:*

- *la préfecture du Calvados*
- *la direction régionale de l'environnement, de l'aménagement et du logement de Normandie*
- *l'établissement public compétent ou la mairie concernée*



# ANNEXE 1

## Caractéristiques des ouvrages concernés et distances SUP associées

Nom de la commune : TOUQUES

Code INSEE : 14699

CANALISATIONS DE TRANSPORT DE GAZ NATUREL EXPLOITÉES PAR LA SOCIÉTÉ GRTGAZ DONT LE SIÈGE SOCIAL EST SITUÉ 6, RUE RAOUL NORDLING, 92270 BOIS-COLOMBES :

### Ouvrages traversant la commune :

Nom de la canalisation	Pression maximale en service PMS (bar)	Diamètre Nominal (DN)	Longueur dans la commune (en kilomètres)	Implantation	Distances SUP (en mètres de part et d'autre de la canalisation)		
					SUP1	SUP2	SUP3
DN150-1964-MARAIS-VERNIER-TOUQUES	67.7	150	3.39463	ENTERRE	45	5	5

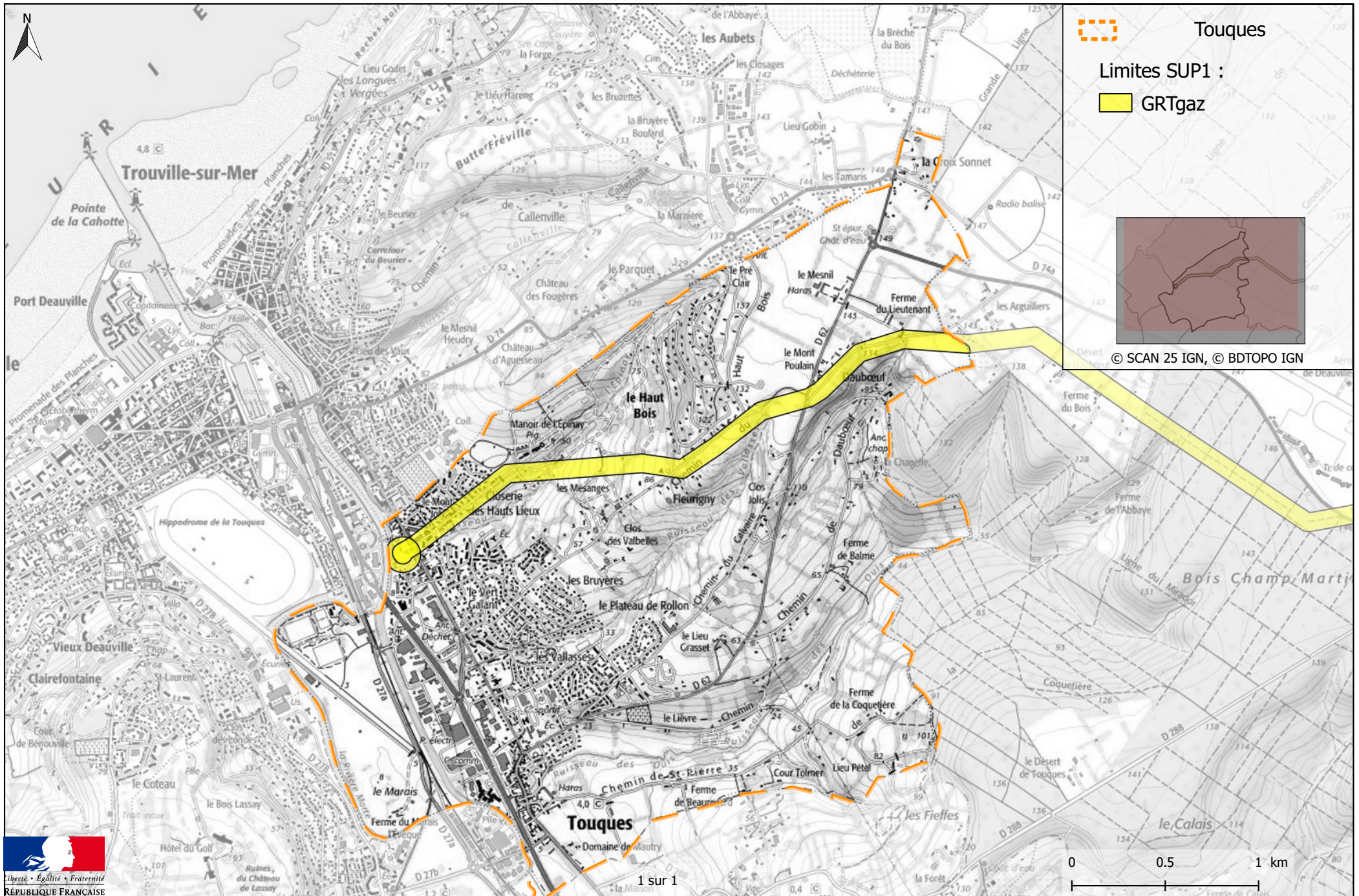
### Installations annexes situées sur la commune :

Nom de l'installation	Distances SUP (en mètres à partir de l'installation)		
	SUP1	SUP2	SUP3
TOUQUES - 14699	90	6	6

## ANNEXE 2

### *Représentation cartographique des zones de servitude SUP1*

# Servitudes d'utilité publique autour des canalisations de transport de matières dangereuses





## PRÉFET DU CALVADOS

*Direction régionale de l'Environnement,  
de l'Aménagement et du Logement  
de Normandie*

### **ARRÊTÉ PRÉFECTORAL instituant des servitudes d'utilité publique prenant en compte la maîtrise des risques autour des canalisations de transport de gaz naturel ou assimilé**

#### **Commune nouvelle de VIRE-NORMANDIE comprenant les communes déléguées de VIRE et VAUDRY**

**LE PRÉFET DU CALVADOS,**  
Chevalier de la Légion d'Honneur,  
Chevalier de l'Ordre National du Mérite,

**Vu** le code de l'environnement, et notamment ses articles L. 555-16, R. 555-30, R. 555-30-1 et R. 555-31 ;

**Vu** le code de l'urbanisme notamment ses articles L. 101-2, L. 132-1, L. 132-2, L. 151-1 et suivants, L. 153-60, L. 161-1 et suivants, L. 163-10, R. 431-16 ;

**Vu** le code de la construction et de l'habitation, notamment ses articles R. 122-22 et R. 123-46 ;

**Vu** le décret du Président de la République du 17 décembre 2015 nommant M. Laurent FISCUS, préfet du Calvados.

**Vu** l'arrêté ministériel du 5 mars 2014 définissant les modalités d'application du chapitre V du titre V du livre V du code de l'environnement et portant règlement de la sécurité des canalisations de transport de gaz naturel ou assimilé, d'hydrocarbures et de produits chimiques ;

**Vu** l'arrêté préfectoral du 31 décembre 2015 portant création de la commune nouvelle de Vire-Normandie ;

**Vu** le rapport de la direction régionale de l'environnement, de l'aménagement et du logement de la région Normandie du 27 novembre 2017 ;

**Vu** l'avis émis par le conseil départemental de l'environnement et des risques sanitaires et technologiques du Calvados le 19 décembre 2017 ;

**Considérant** que selon l'article L. 555-16 du code de l'environnement, les canalisations de transport de gaz naturel ou assimilé, d'hydrocarbures et de produits chimiques doivent donner lieu à l'institution de servitudes d'utilité publique relatives à la maîtrise de l'urbanisation en raison des dangers et des inconvénients qu'elles présentent ;

**Considérant** que selon l'article R. 555-30 b) du code de l'environnement pris en application du troisième alinéa de l'article L. 555-16, les périmètres à l'intérieur desquels les dispositions en matière de maîtrise de l'urbanisation s'appliquent sont déterminés par les risques susceptibles d'être créés par une canalisation de transport en service, notamment les risques d'incendie, d'explosion ou d'émanation de produits toxiques, menaçant gravement la santé ou la sécurité des personnes ;

Sur proposition du secrétaire général de la préfecture du Calvados ;

## ARRÊTE :

### Article 1<sup>er</sup> :

Des servitudes d'utilité publique sont instituées dans les zones d'effets générées par les phénomènes dangereux susceptibles de se produire, du fait de l'exploitation des canalisations de transport dont les caractéristiques sont précisées en annexe 1 du présent arrêté. Ces zones d'effets sont définies à l'article 2 ci-après et leur emprise est délimitée par les distances SUP1, SUP2 et SUP3 indiquées en annexe 1 du présent arrêté qui sont à reporter de part et d'autre du ou des ouvrages considérés.

Une cartographie des zones enveloppes (servitude SUP1) de chaque ouvrage concerné figure à titre indicatif en annexe 2 du présent arrêté mais seules font foi les distances reportées dans le tableau figurant en annexe 1, appliquées au tracé réel des canalisations concernées.

### Article 2 :

Conformément à l'article R. 555-30 b) du code de l'environnement, les servitudes prévues à l'article 1<sup>er</sup> du présent arrêté sont ainsi définies :

**Servitude SUP1, correspondant aux zones d'effets létaux (PEL et ELS) du phénomène dangereux de référence majorant au sens de l'article R. 555-10-1 du code de l'environnement :**

Dans ces zones, la délivrance d'un permis de construire relatif à un établissement recevant du public susceptible de recevoir plus de 100 personnes ou à un immeuble de grande hauteur, et son ouverture, est subordonnée à la fourniture d'une analyse de compatibilité ayant reçu l'avis favorable du transporteur ou, en cas d'avis défavorable du transporteur, l'avis favorable du Préfet rendu au vu de l'expertise mentionnée au III de l'article R. 555-31 du code de l'environnement.

L'analyse de compatibilité est établie conformément aux dispositions de l'arrêté ministériel du 5 mars 2014 susvisé.

**Servitude SUP2, correspondant aux zones d'effets létaux (PEL et ELS) du phénomène dangereux de référence réduit au sens de l'article R. 555-10-1 du code de l'environnement :**

Dans ces zones, l'ouverture d'un établissement recevant du public susceptible de recevoir plus de 300 personnes ou d'un immeuble de grande hauteur, et son ouverture, est interdite.

**Servitude SUP3, correspondant à la zone d'effets létaux significatifs (ELS) du phénomène dangereux de référence réduit au sens de l'article R. 555-10-1 du code de l'environnement :**

Dans cette zone, l'ouverture d'un établissement recevant du public susceptible de recevoir plus de 100 personnes ou d'un immeuble de grande hauteur, et son ouverture, est interdite.

Seule la zone de servitude SUP1 de chaque ouvrage est reproduite sur la carte figurant en annexe 2 du présent arrêté. Les restrictions supplémentaires pour les projets d'urbanisme dont l'emprise est également concernée par les zones de servitude SUP 2 ou 3 sont mises en œuvre dans le cadre de l'instruction de l'analyse de compatibilité obligatoire pour tout projet dont l'emprise atteint la zone de servitude SUP1.

### Article 3 :

Conformément à l'article R. 555-30-1 du code de l'environnement, le maire informe le transporteur de toute demande de permis de construire, de certificat d'urbanisme opérationnel ou de permis d'aménager concernant un projet situé dans l'une des zones définies à l'article 2 du présent arrêté.

**Article 4 :**

Les servitudes instituées par le présent arrêté sont annexées aux plans locaux d'urbanisme et aux cartes communales des communes concernées dans les conditions prévues aux articles L. 151-43, L. 153-60, L. 161-1 et L. 163-10 du code de l'urbanisme.

**Article 5 :**

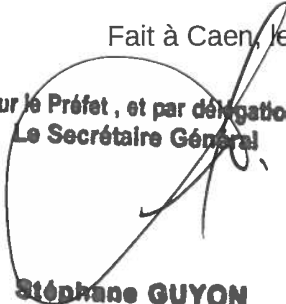
En application du R. 554-60 du code de l'environnement, le présent arrêté est publié au recueil des actes administratifs et sur le site internet de la préfecture du Calvados et adressé au maire de la commune de VIRE-NORMANDIE.

**Article 6 :**

Cet arrêté peut faire l'objet d'un recours contentieux auprès du tribunal administratif de Caen dans un délai de deux mois à compter de sa publication.

**Article 7 :**

Le secrétaire général de la préfecture du Calvados, le président de l'établissement public compétent ou le maire de la commune de VIRE-NORMANDIE, le directeur départemental des territoires et de la mer du Calvados, le directeur régional de l'environnement, de l'aménagement et du logement de Normandie sont chargés, chacun en ce qui le concerne, de l'exécution du présent arrêté dont une copie leur est adressée, ainsi qu'au directeur général de GRTgaz.

Fait à Caen, le **23 JAN. 2018**  
**Pour le Préfet, et par délégation,  
Le Secrétaire Général**  
  
**Stéphane GUYON**

*La carte annexée au présent arrêté peut être consultée dans les services de:*

- *la préfecture du Calvados*
- *la direction régionale de l'environnement, de l'aménagement et du logement de Normandie*
- *l'établissement public compétent ou la mairie concernée*



# ANNEXE 1

## Caractéristiques des ouvrages concernés et distances SUP associées

Nom de la commune déléguée : VIRE

Code INSEE : 14762

CANALISATIONS DE TRANSPORT DE GAZ NATUREL EXPLOITÉES PAR LA SOCIÉTÉ GRTGAZ DONT LE SIÈGE SOCIAL EST SITUÉ 6, RUE RAOUL NORDLING, 92270 BOIS-COLOMBES :

Ouvrages ne traversant pas la commune, mais dont les zones d'effets atteignent cette dernière :

Nom de la canalisation	Pression maximale en service PMS (bar)	Diamètre Nominal (DN)	Implantation	Distances SUP (en mètres de part et d'autre de la canalisation)		
				SUP1	SUP2	SUP3
DN100-1986-SAINTE_VIGOR_DES_MEZERETS_VAUDRY	67.7	100	ENTERRE	25	5	5

Installations annexes non situées sur la commune, mais dont les zones d'effets atteignent cette dernière :

Nom de l'installation	Distances SUP (en mètres à partir de l'installation)		
	SUP1	SUP2	SUP3
VAUDRY - 14730	125	6	6

# ANNEXE 1

## Caractéristiques des ouvrages concernés et distances SUP associées

Nom de la commune déléguée : VAUDRY

Code INSEE : 14730

**CANALISATIONS DE TRANSPORT DE GAZ NATUREL EXPLOITÉES PAR LA SOCIÉTÉ GRTGAZ DONT LE SIÈGE SOCIAL EST SITUÉ 6, RUE RAOUL NORDLING, 92270 BOIS-COLOMBES :**

**Ouvrages traversant la commune :**

Nom de la canalisation	Pression maximale en service PMS (bar)	Diamètre Nominal (DN)	Longueur dans la commune (en kilomètres)	Implantation	Distances SUP (en mètres de part et d'autre de la canalisation)		
					SUP1	SUP2	SUP3
DN100-1986-SAINTE_VIGOR_DES_MEZERETS_VAUDRY	67.7	100	2.38843	ENTERRE	25	5	5

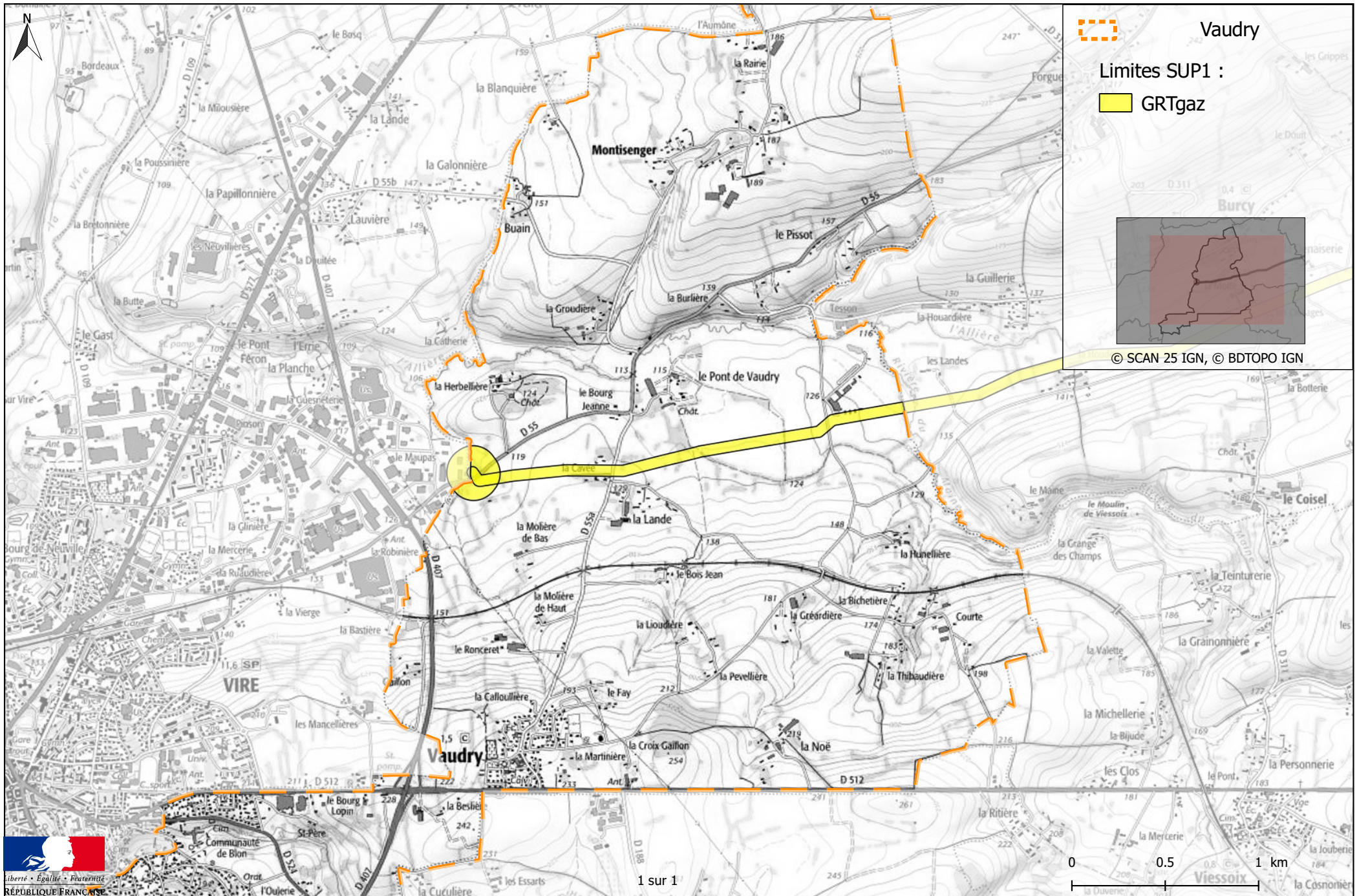
**Installations annexes situées sur la commune :**

Nom de l'installation	Distances SUP (en mètres à partir de l'installation)		
	SUP1	SUP2	SUP3
VAUDRY - 14730	125	6	6

## ANNEXE 2

### *Représentation cartographique des zones de servitude SUP1*

# Servitudes d'utilité publique autour des canalisations de transport de matières dangereuses



# Servitudes d'utilité publique autour des canalisations de transport de matières dangereuses

