




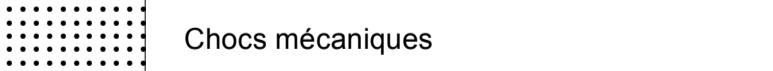

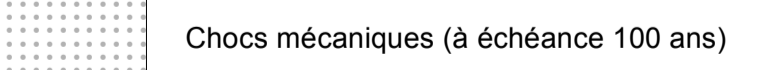








**PLAN DE PRÉVENTION  
DES RISQUES LITTORAUX  
BESSIN**  
 PLAN DE ZONAGE RÉGLEMENTAIRE

**Feuille 4 (Graye-sur-Mer, Courseulles-sur-Mer, Bernières-sur-Mer)**

**Légende :**

 Zone rouge Re (indiquée sur la carte)	 Bande de précaution (scénario de référence)
 Zone rouge Rs	 Bande de précaution (à échéance 100 ans)
 Zone bleue B1	 Chocs mécaniques
 Zone bleue B2	 Chocs mécaniques (à échéance 100 ans)
 Zone orange O	
 Zone jaune J	
 Zone verte V	

 Surface en eau  
 Limites communales

