















**PLAN DE PRÉVENTION
DES RISQUES LITTORAUX
BESSIN**
 PLAN DE ZONAGE RÉGLEMENTAIRE

Feuille 4 (Graye-sur-Mer, Courseulles-sur-Mer, Bernières-sur-Mer)

Légende :

 Zone rouge Re (indiciée sur la carte)	 Bande de précaution (scénario de référence)
 Zone rouge Rs	 Bande de précaution (à échéance 100 ans)
 Zone bleue B1	 Chocs mécaniques
 Zone bleue B2	 Chocs mécaniques (à échéance 100 ans)
 Zone orange O	
 Zone jaune J	
 Zone verte V	
 Surface en eau	
 Limites communales	

