





**PLAN DE PRÉVENTION  
DES RISQUES LITTORAUX  
ESTUAIRE DE LA DIVES**  
 DÉFINITION DES COTES DE RÉFÉRENCE  
ANNEXE AU PLAN DE ZONAGE

**Légende :**

Cotes de référence : altitudes NGF en mètres (voir règlement)

5.8
5.6
5.4
5.2
5
4.8
4.6
4.4
4.2
4
3.8
3.6
3.4
3.2
3
2.8
cote de référence non définie

 Surface en eau  
 Bande de précaution (scénario de référence)  
 Bande de précaution (à échéance 100 ans)

**Feuille 1**  
(Cabourg, Varville)

**Nota :** Les couleurs utilisées sont destinées à faciliter la lecture du document. Elles ne correspondent en aucune manière aux couleurs du plan de zonage réglementaire

