












**PLAN DE PRÉVENTION
DES RISQUES MINIERES
BASSIN DE
SOUMONT-SAINT-QUENTIN**

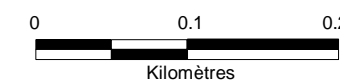
CARTOGRAPHIE DES ENJEUX

Commune de Barbery

Planche 1

LÉGENDE

-  Habitat dense
-  Habitat lâche
-  Habitat excentré
-  Zone économique
-  Zone de loisirs
-  Autres zones
-  Axe routier principal
-  Routes départementales
-  Routes communales principales
-  Réseau hydrographique
-  Enveloppe globale des aléas



Direction
Départementale
de l'Équipement
Calvados



Mai 2008













**PLAN DE PRÉVENTION
DES RISQUES MINIERS
BASSIN DE
SOUMONT-SAINT-QUENTIN**


CARTOGRAPHIE DES ENJEUX

Commune de Barbery

Planche 2

LÉGENDE

-  Habitat dense
-  Habitat lâche
-  Habitat excentré
-  Zone économique
-  Zone de loisirs
-  Autres zones
-  Axe routier principal
-  Routes départementales
-  Routes communales principales
-  Réseau hydrographique

 Enveloppe globale des aléas



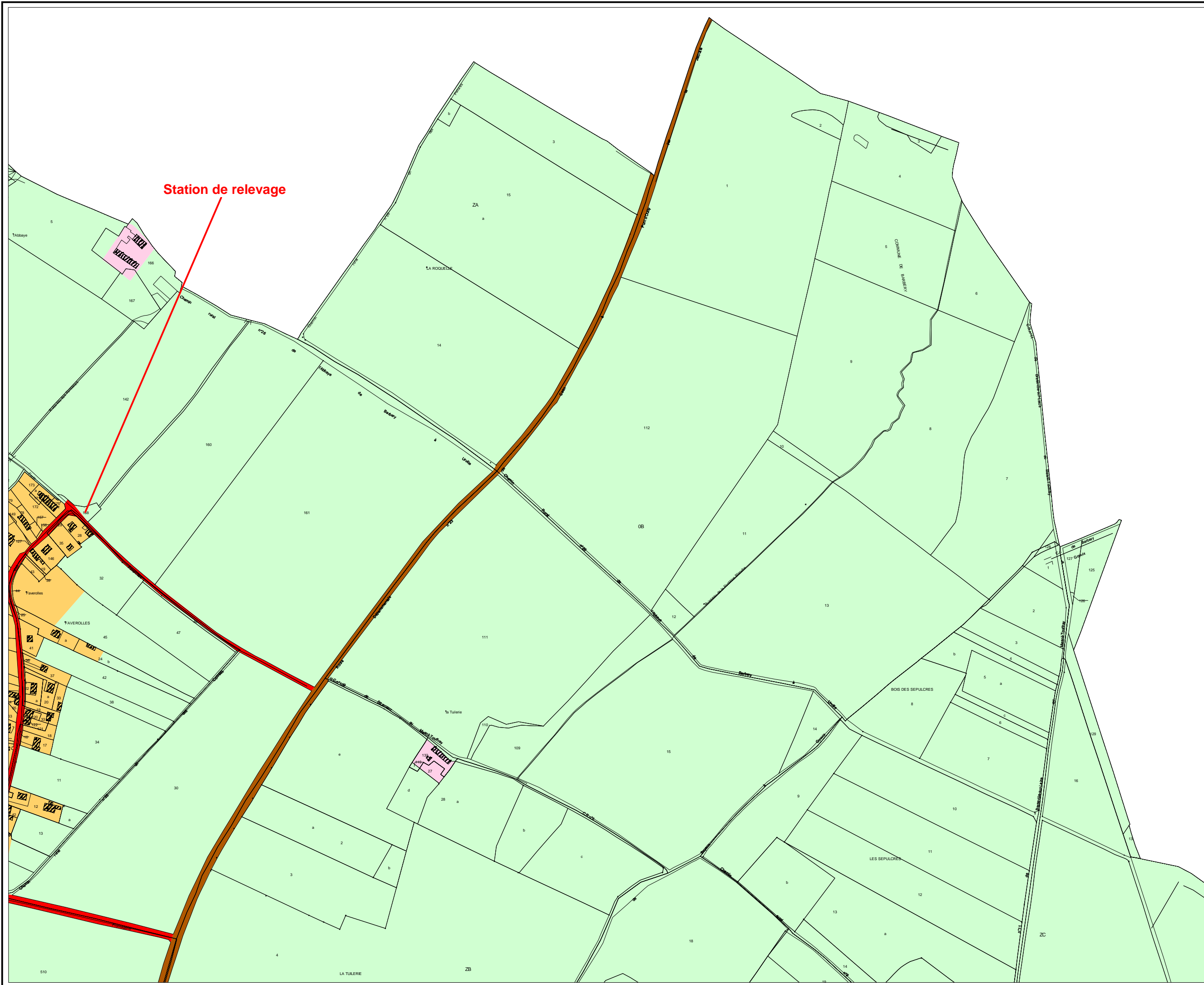
0 0.1 0.2
Kilomètres



Direction
Départementale
de l'Équipement
Calvados



Mai 2008













PLAN DE PRÉVENTION DES RISQUES MINIERES BASSIN DE SOUMONT-SAINT-QUENTIN


CARTOGRAPHIE DES ENJEUX

Commune de Barbery

Planche 3

LÉGENDE

-  Habitat dense
-  Habitat lâche
-  Habitat excentré
-  Zone économique
-  Zone de loisirs
-  Autres zones
-  Axe routier principal
-  Routes départementales
-  Routes communales principales
-  Réseau hydrographique

 Enveloppe globale des aléas



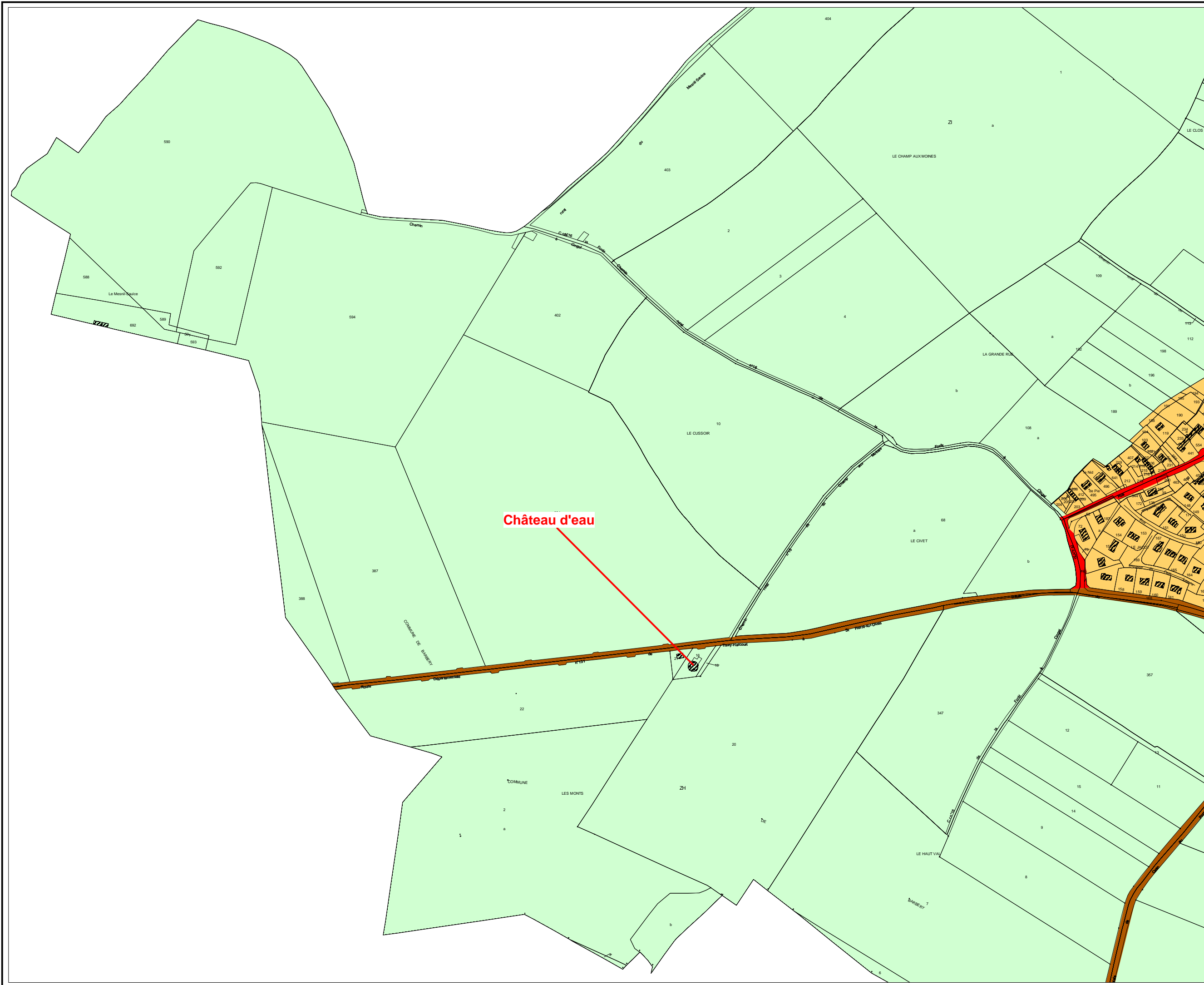
0 0.1 0.2
Kilomètres



Direction
Départementale
de l'Équipement
Calvados



Mai 2008











**PLAN DE PRÉVENTION
DES RISQUES MINIERES
BASSIN DE
SOUMONT-SAINT-QUENTIN**

CARTOGRAPHIE DES ENJEUX

Commune de Barbery

Planche 4

LÉGENDE

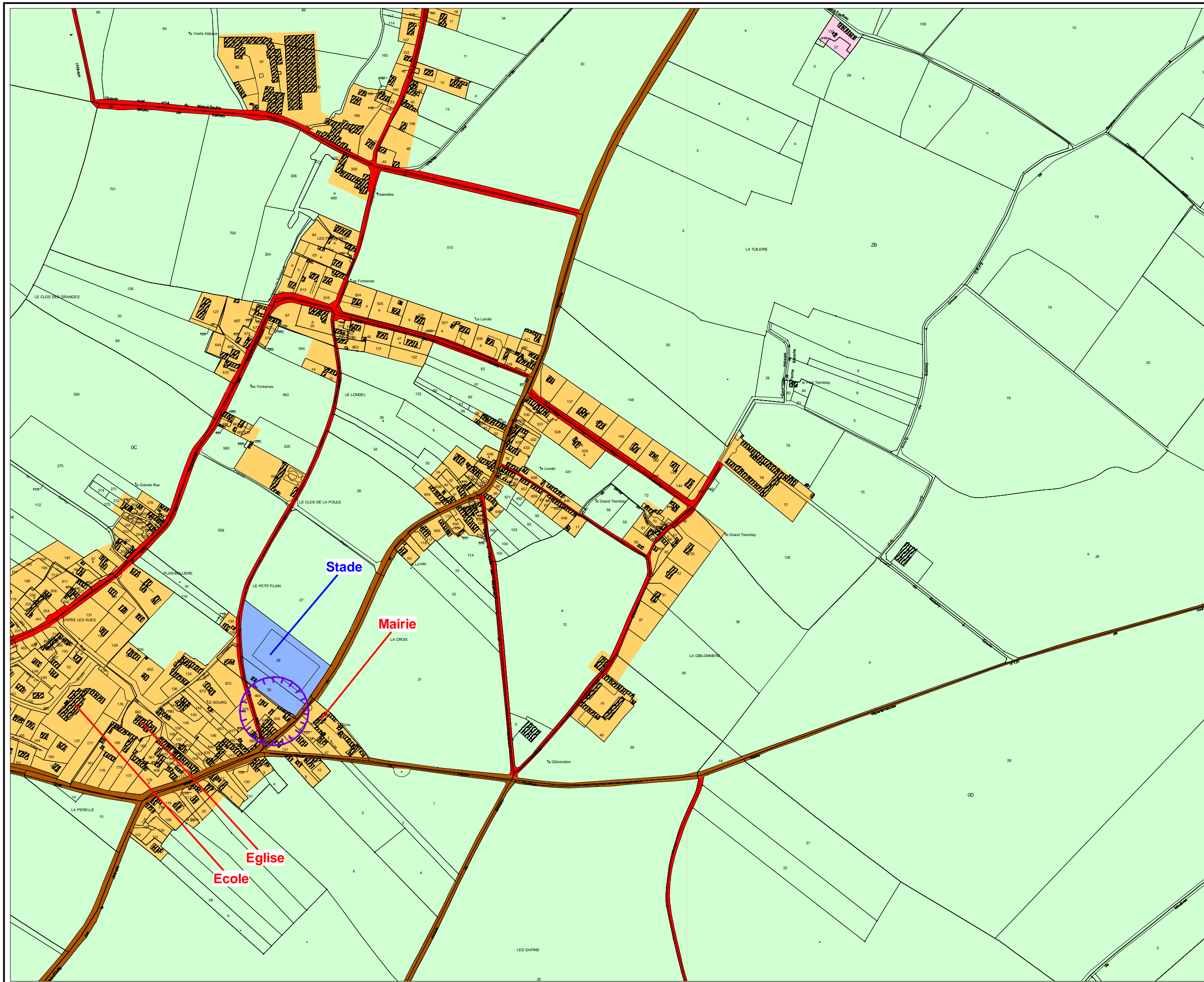
-  Habitat dense
-  Habitat lâche
-  Habitat excentré
-  Zone économique
-  Zone de loisirs
-  Autres zones
-  Axe routier principal
-  Routes départementales
-  Routes communales principales
-  Réseau hydrographique
-  Enveloppe globale des aléas



Direction
Départementale
de l'Équipement
Calvados



Mai 2008













**PLAN DE PRÉVENTION
DES RISQUES MINIERES
BASSIN DE
SOUMONT-SAINT-QUENTIN**


CARTOGRAPHIE DES ENJEUX

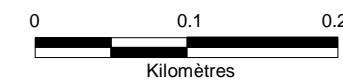
Commune de Barbery

Planche 5

LÉGENDE

-  Habitat dense
-  Habitat lâche
-  Habitat excentré
-  Zone économique
-  Zone de loisirs
-  Autres zones
-  Axe routier principal
-  Routes départementales
-  Routes communales principales
-  Réseau hydrographique

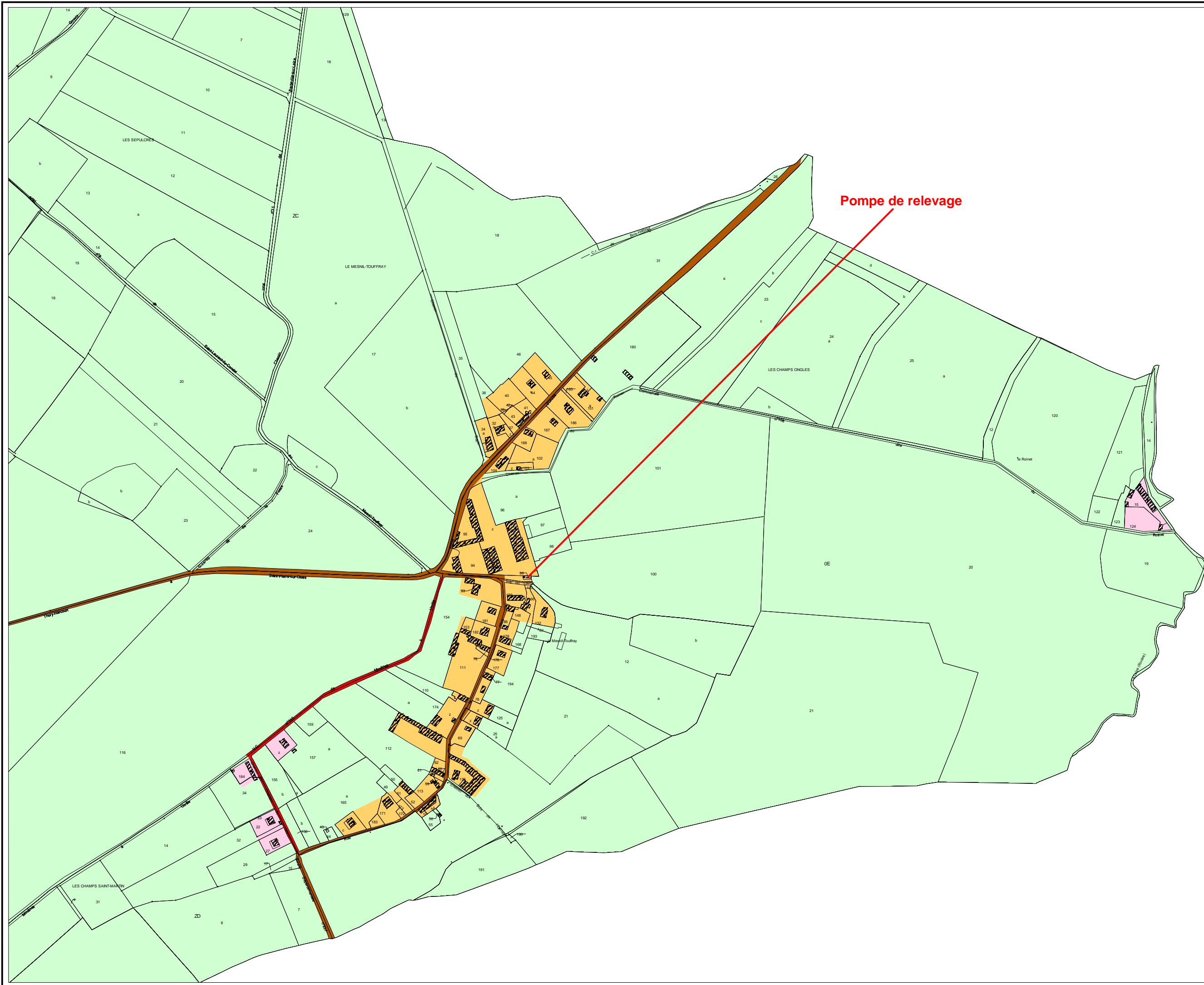
 Enveloppe globale des aléas



Direction
Départementale
de l'Équipement
Calvados



Mai 2008














**PLAN DE PRÉVENTION
DES RISQUES MINERS
BASSIN DE
SOUMONT-SAINT-QUENTIN**

CARTOGRAPHIE DES ENJEUX

Commune de Barbery

Planche 6

LÉGENDE

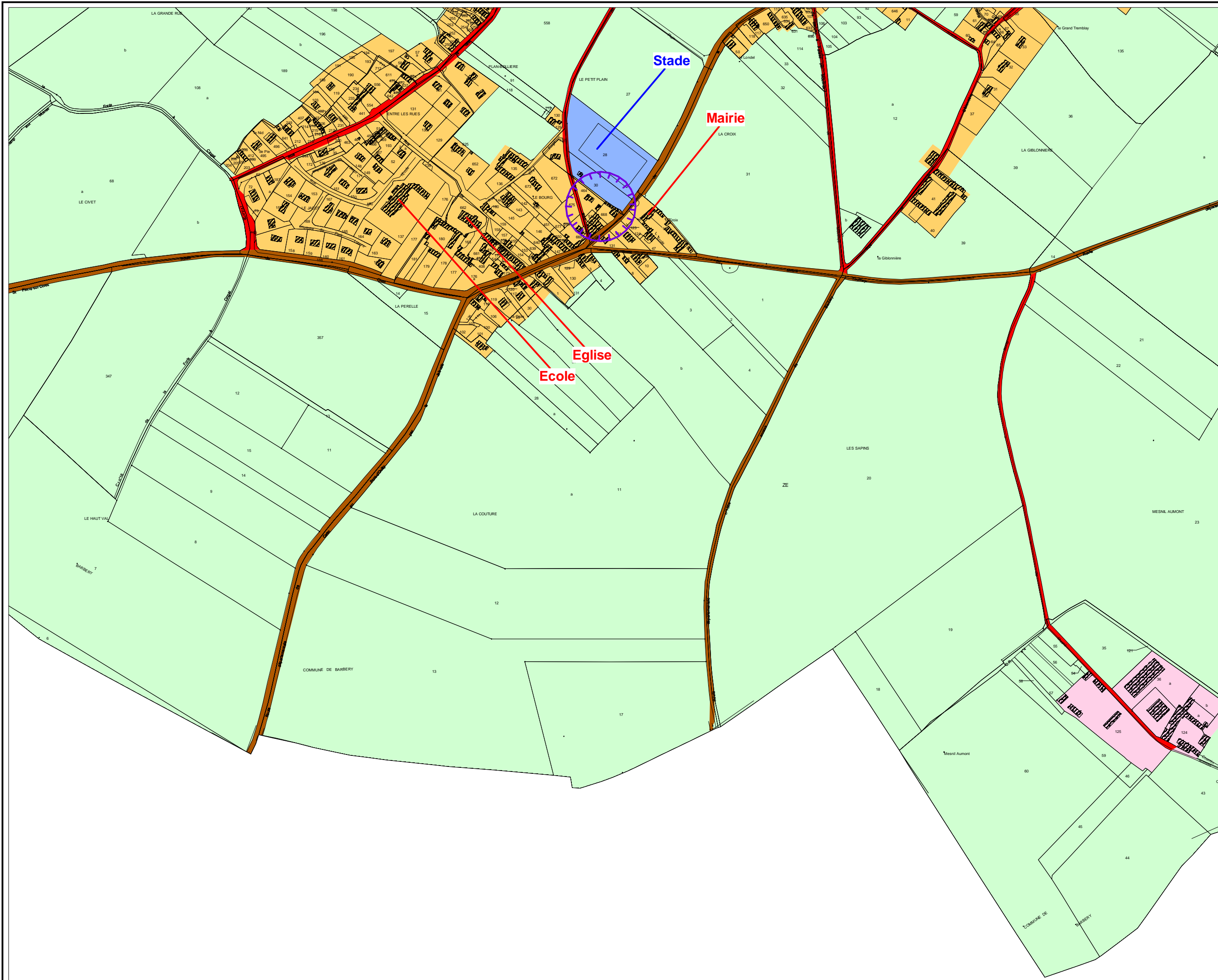
-  Habitat dense
-  Habitat lâche
-  Habitat excentré
-  Zone économique
-  Zone de loisirs
-  Autres zones
-  Axe routier principal
-  Routes départementales
-  Routes communales principales
-  Réseau hydrographique
-  Enveloppe globale des aléas



Direction
Départementale
de l'Équipement
Calvados



Mai 2008














PLAN DE PRÉVENTION DES RISQUES MINERS BASSIN DE SOUMONT-SAINT-QUENTIN

CARTOGRAPHIE DES ENJEUX

Commune de Barbery

Planche 7

LÉGENDE

-  Habitat dense
-  Habitat lâche
-  Habitat excentré
-  Zone économique
-  Zone de loisirs
-  Autres zones
-  Axe routier principal
-  Routes départementales
-  Routes communales principales
-  Réseau hydrographique
-  Enveloppe globale des aléas



Direction
Départementale
de l'Équipement
Calvados



Mai 2008