












**PLAN DE PRÉVENTION
DES RISQUES MINIERES
BASSIN DE
SOUMONT-SAINT-QUENTIN**

CARTOGRAPHIE DES ENJEUX

Commune
de Bretteville-sur-Laize
Planche 1

LÉGENDE

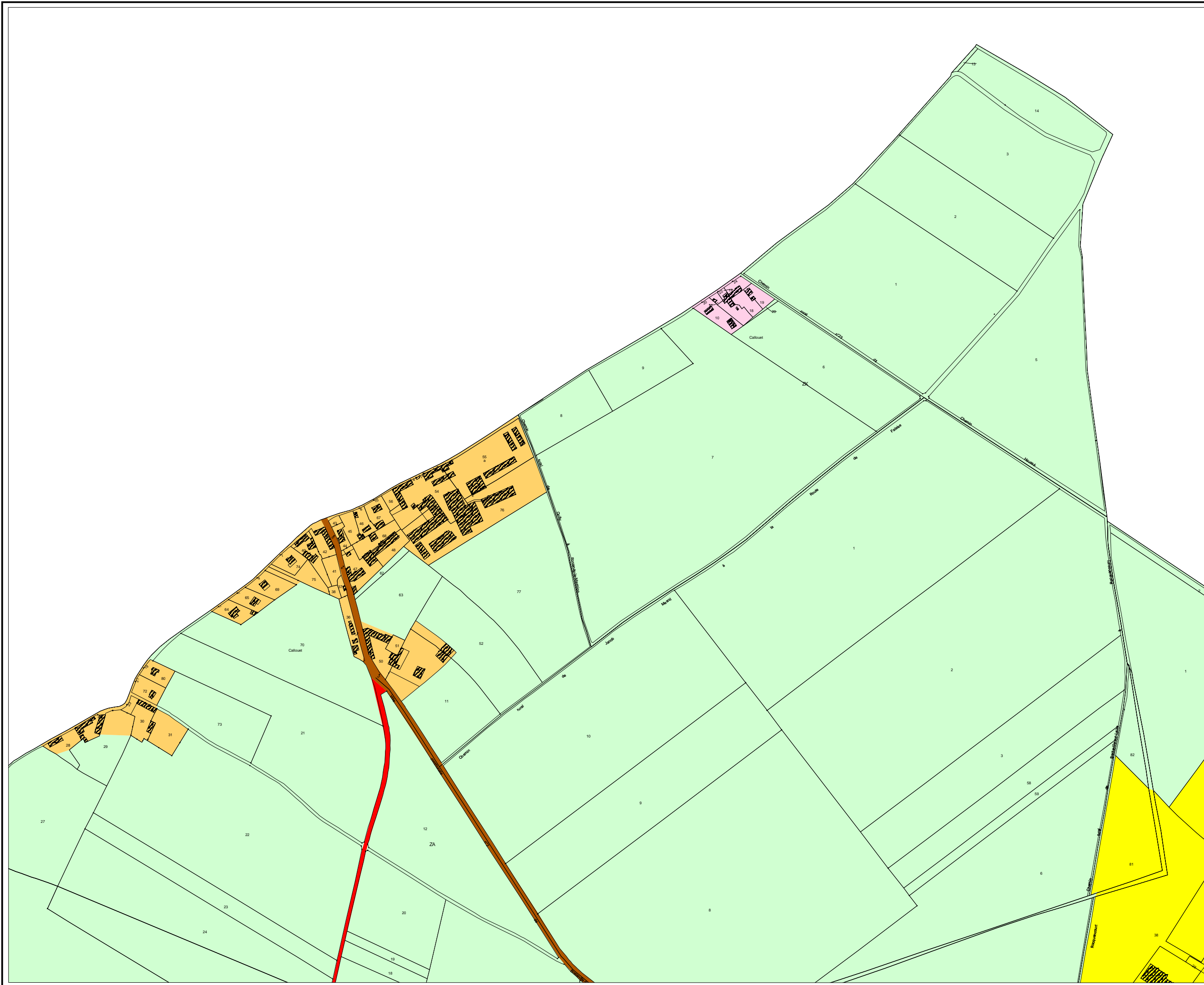
-  Habitat dense
-  Habitat lâche
-  Habitat excentré
-  Zone économique
-  Zone de loisirs
-  Autres zones
-  Axe routier principal
-  Routes départementales
-  Routes communales principales
-  Réseau hydrographique
-  Enveloppe globale des aléas



Direction
Départementale
de l'Équipement
Calvados



Mai 2008














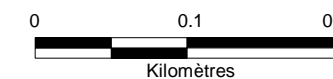
**PLAN DE PRÉVENTION
DES RISQUES MINERS
BASSIN DE
SOUMONT-SAINT-QUENTIN**

CARTOGRAPHIE DES ENJEUX

Commune
de Bretteville-sur-Laize
Planche 2

LÉGENDE

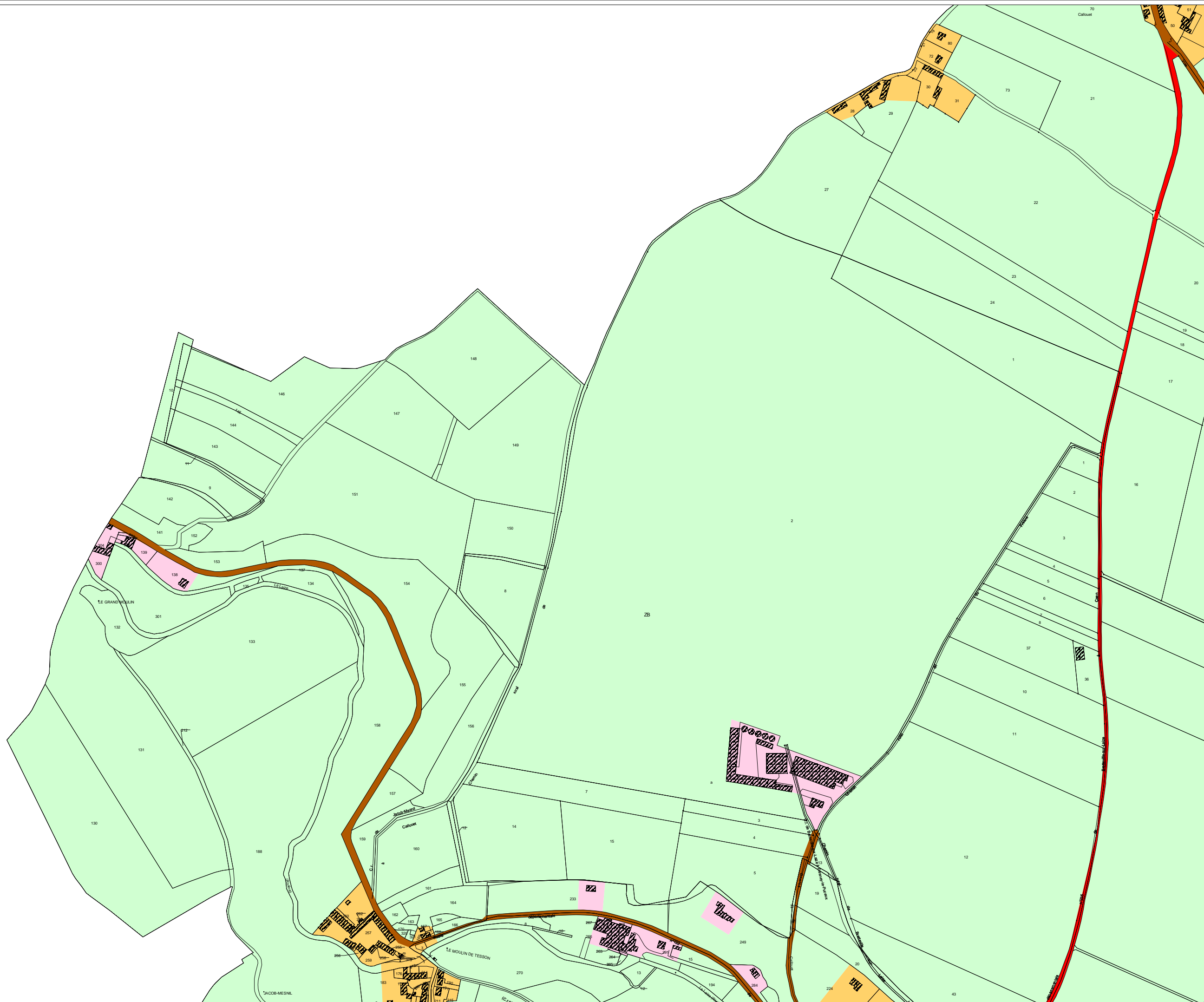
-  Habitat dense
-  Habitat lâche
-  Habitat excentré
-  Zone économique
-  Zone de loisirs
-  Autres zones
-  Axe routier principal
-  Routes départementales
-  Routes communales principales
-  Réseau hydrographique
-  Enveloppe globale des aléas



Direction
Départementale
de l'Équipement
Calvados



Mai 2008













**PLAN DE PRÉVENTION
DES RISQUES MINERS
BASSIN DE
SOUMONT-SAINT-QUENTIN**


CARTOGRAPHIE DES ENJEUX

Commune
de Bretteville-sur-Laize

Planche 3

LÉGENDE

-  Habitat dense
-  Habitat lâche
-  Habitat excentré
-  Zone économique
-  Zone de loisirs
-  Autres zones
-  Axe routier principal
-  Routes départementales
-  Routes communales principales
-  Réseau hydrographique

 Enveloppe globale des aléas



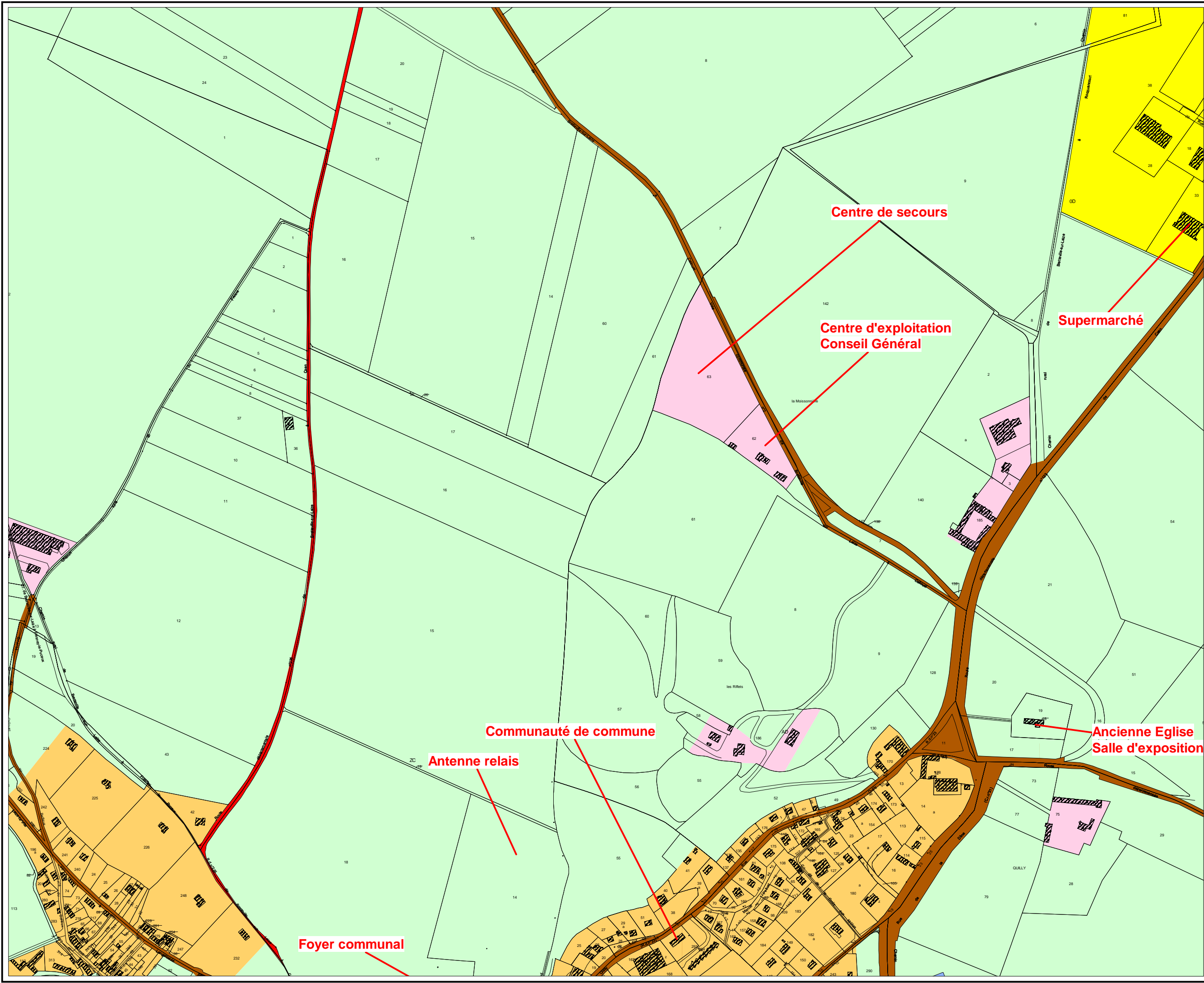
0 0.1 0.2
Kilomètres



Direction
Départementale
de l'Équipement
Calvados



Mai 2008













**PLAN DE PRÉVENTION
DES RISQUES MINIERS
BASSIN DE
SOUMONT-SAINT-QUENTIN**


CARTOGRAPHIE DES ENJEUX

Commune
de Bretteville-sur-Laize

Planche 4

LÉGENDE

-  Habitat dense
-  Habitat lâche
-  Habitat excentré
-  Zone économique
-  Zone de loisirs
-  Autres zones
-  Axe routier principal
-  Routes départementales
-  Routes communales principales
-  Réseau hydrographique

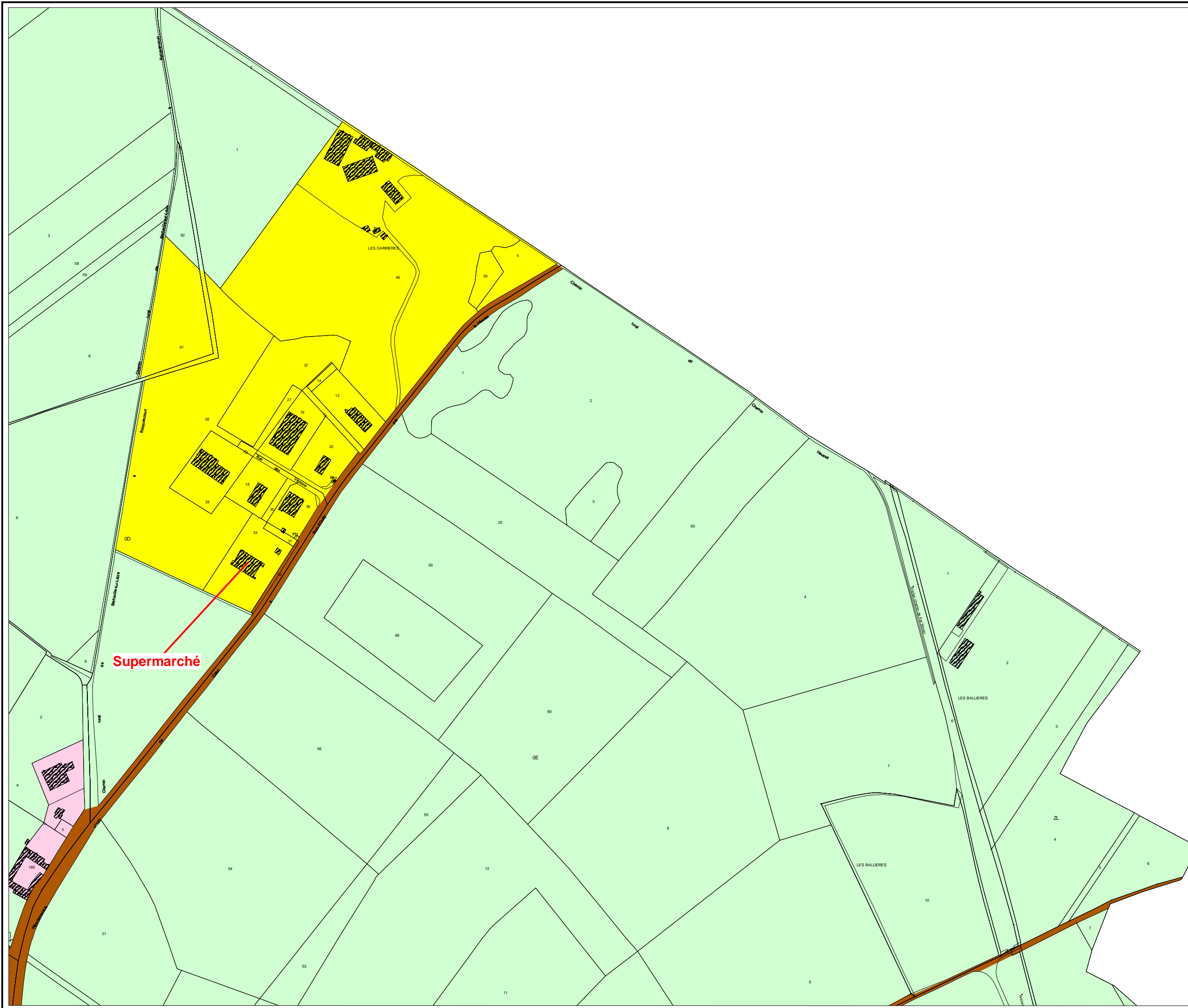
 Enveloppe globale des aléas



Direction
Départementale
de l'Équipement
Calvados



Mai 2008














**PLAN DE PRÉVENTION
DES RISQUES MINERS
BASSIN DE
SOUMONT-SAINT-QUENTIN**

CARTOGRAPHIE DES ENJEUX

Commune
de Bretteville-sur-Laize
Planche 5

LÉGENDE

-  Habitat dense
-  Habitat lâche
-  Habitat excentré
-  Zone économique
-  Zone de loisirs
-  Autres zones
-  Axe routier principal
-  Routes départementales
-  Routes communales principales
-  Réseau hydrographique
-  Enveloppe globale des aléas

Foyer communal

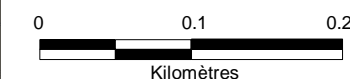
Bibliothèque

Mairie

La Poste

Centre de secours

Eglise



Direction
Départementale
de l'Équipement
Calvados













Mai 2008


**PLAN DE PRÉVENTION
DES RISQUES MINERS
BASSIN DE
SOUMONT-SAINT-QUENTIN**

CARTOGRAPHIE DES ENJEUX

Commune
de Bretteville-sur-Laize
Planche 6

LÉGENDE

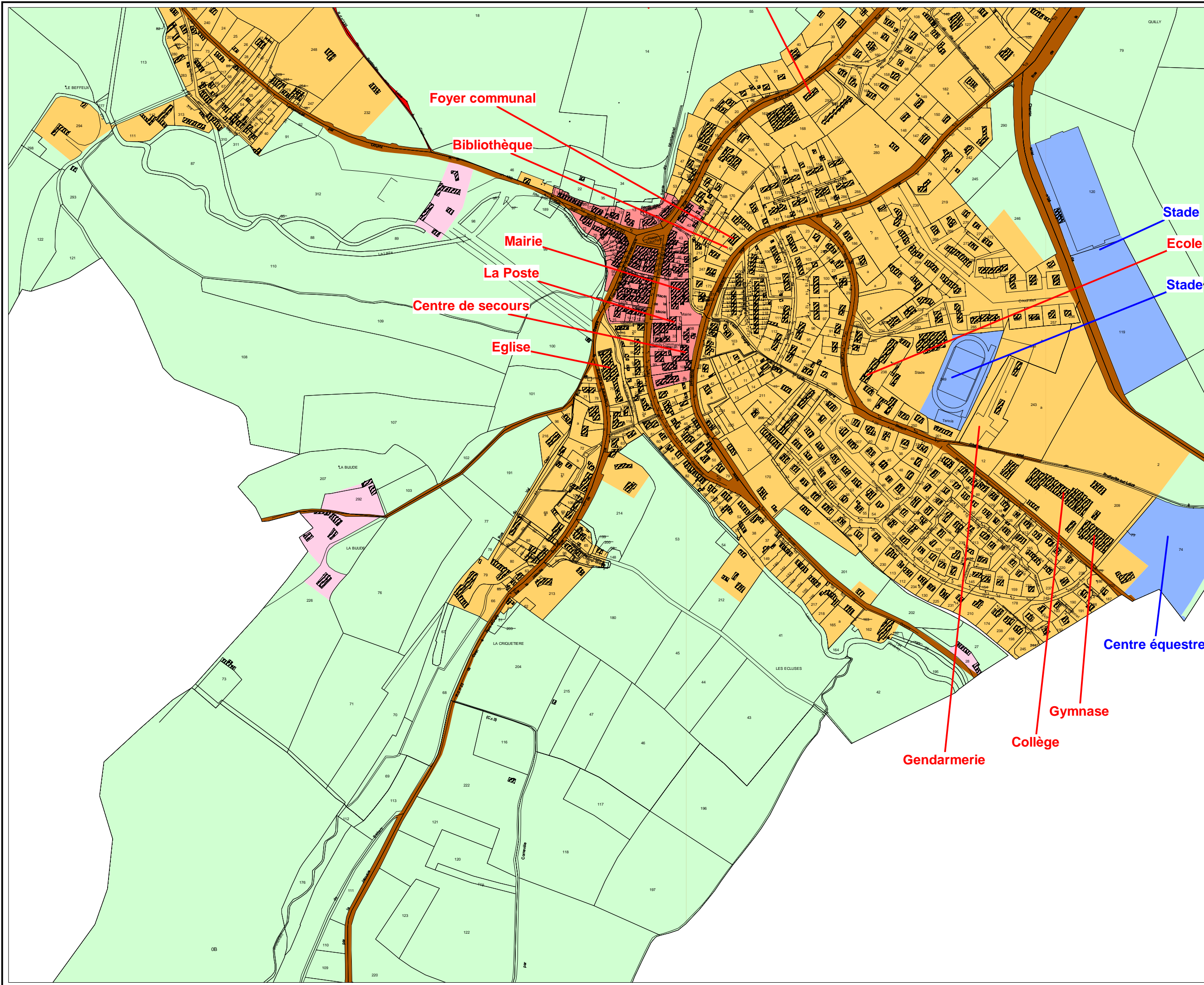
-  Habitat dense
-  Habitat lâche
-  Habitat excentré
-  Zone économique
-  Zone de loisirs
-  Autres zones
-  Axe routier principal
-  Routes départementales
-  Routes communales principales
-  Réseau hydrographique

 Enveloppe globale des aléas



Direction
Départementale
de l'Équipement
Calvados 

Mai 2008














**PLAN DE PRÉVENTION
DES RISQUES MINERS
BASSIN DE
SOUMONT-SAINT-QUENTIN**

CARTOGRAPHIE DES ENJEUX

Commune
de Bretteville-sur-Laize
Planche 7

LÉGENDE

-  Habitat dense
-  Habitat lâche
-  Habitat excentré
-  Zone économique
-  Zone de loisirs
-  Autres zones
-  Axe routier principal
-  Routes départementales
-  Routes communales principales
-  Réseau hydrographique

 Enveloppe globale des aléas



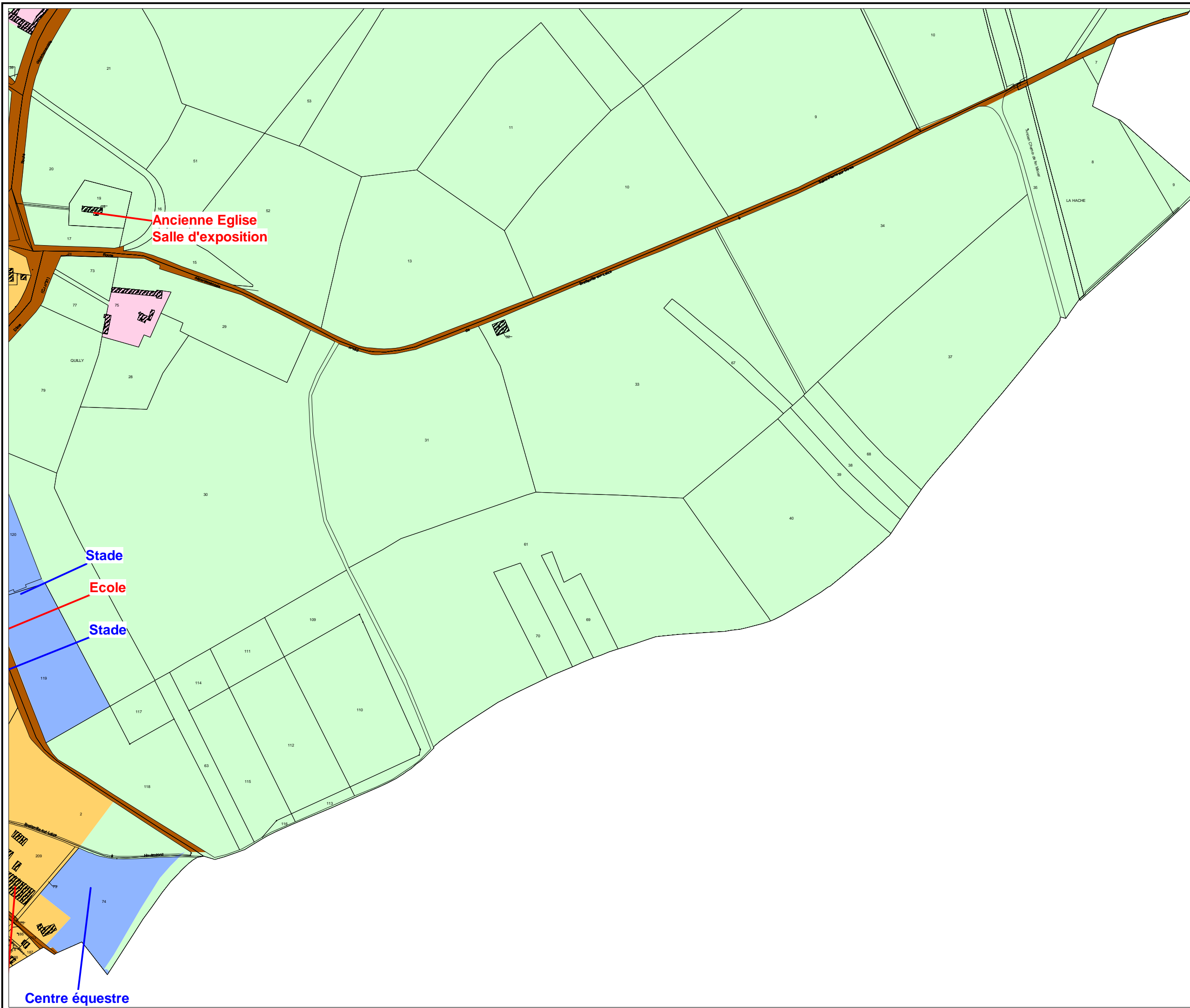
0 0.1 0.2
Kilomètres



Direction
Départementale
de l'Équipement
Calvados



Mai 2008














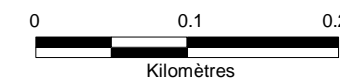
**PLAN DE PRÉVENTION
DES RISQUES MINERS
BASSIN DE
SOUMONT-SAINT-QUENTIN**

CARTOGRAPHIE DES ENJEUX

Commune
de Bretteville-sur-Laize
Planche 8

LÉGENDE

-  Habitat dense
-  Habitat lâche
-  Habitat excentré
-  Zone économique
-  Zone de loisirs
-  Autres zones
-  Axe routier principal
-  Routes départementales
-  Routes communales principales
-  Réseau hydrographique
-  Enveloppe globale des aléas



Direction
Départementale
de l'Équipement
Calvados



Mai 2008

