













**PLAN DE PRÉVENTION  
DES RISQUES MINERS  
BASSIN DE  
SOUMONT-SAINT-QUENTIN**

**CARTOGRAPHIE DES ENJEUX**

Commune  
d'Estrées-la-Campagne  
Planche 1

**LÉGENDE**

-  Habitat dense
-  Habitat lâche
-  Habitat excentré
-  Zone économique
-  Friche minière
-  Zone de loisirs
-  Autres zones
-  Axe routier principal
-  Routes départementales
-  Routes communales principales
-  Réseau hydrographique
-  Enveloppe globale des aléas



Mai 2008















**PLAN DE PRÉVENTION  
DES RISQUES MINIERS  
BASSIN DE  
SOUMONT-SAINT-QUENTIN**

**CARTOGRAPHIE DES ENJEUX**

Commune  
d'Estrées-la-Campagne  
Planche 2

**LÉGENDE**

-  Habitat dense
-  Habitat lâche
-  Habitat excentré
-  Zone économique
-  Friche minière
-  Zone de loisirs
-  Autres zones
-  Axe routier principal
-  Routes départementales
-  Routes communales principales
-  Réseau hydrographique

 Enveloppe globale des aléas



0 0.1 0.2  
Kilomètres



Direction  
Départementale  
de l'Équipement  
Calvados



Mai 2008

Eglise

Mairie















**PLAN DE PRÉVENTION  
DES RISQUES MINERS  
BASSIN DE  
SOUMONT-SAINT-QUENTIN**

**CARTOGRAPHIE DES ENJEUX**

Commune  
d'Estrées-la-Campagne  
Planche 3

**LÉGENDE**

-  Habitat dense
-  Habitat lâche
-  Habitat excentré
-  Zone économique
-  Friche minière
-  Zone de loisirs
-  Autres zones
-  Axe routier principal
-  Routes départementales
-  Routes communales principales
-  Réseau hydrographique

 Enveloppe globale des aléas



0 0.1 0.2  
Kilomètres



Direction  
Départementale  
de l'Équipement  
Calvados














Mai 2008


**PLAN DE PRÉVENTION  
DES RISQUES MINERS  
BASSIN DE  
SOUMONT-SAINT-QUENTIN**

**CARTOGRAPHIE DES ENJEUX**

Commune  
d'Estrées-la-Campagne  
Planche 4

**LÉGENDE**

-  Habitat dense
-  Habitat lâche
-  Habitat excentré
-  Zone économique
-  Friche minière
-  Zone de loisirs
-  Autres zones
-  Axe routier principal
-  Routes départementales
-  Routes communales principales
-  Réseau hydrographique

 Enveloppe globale des aléas



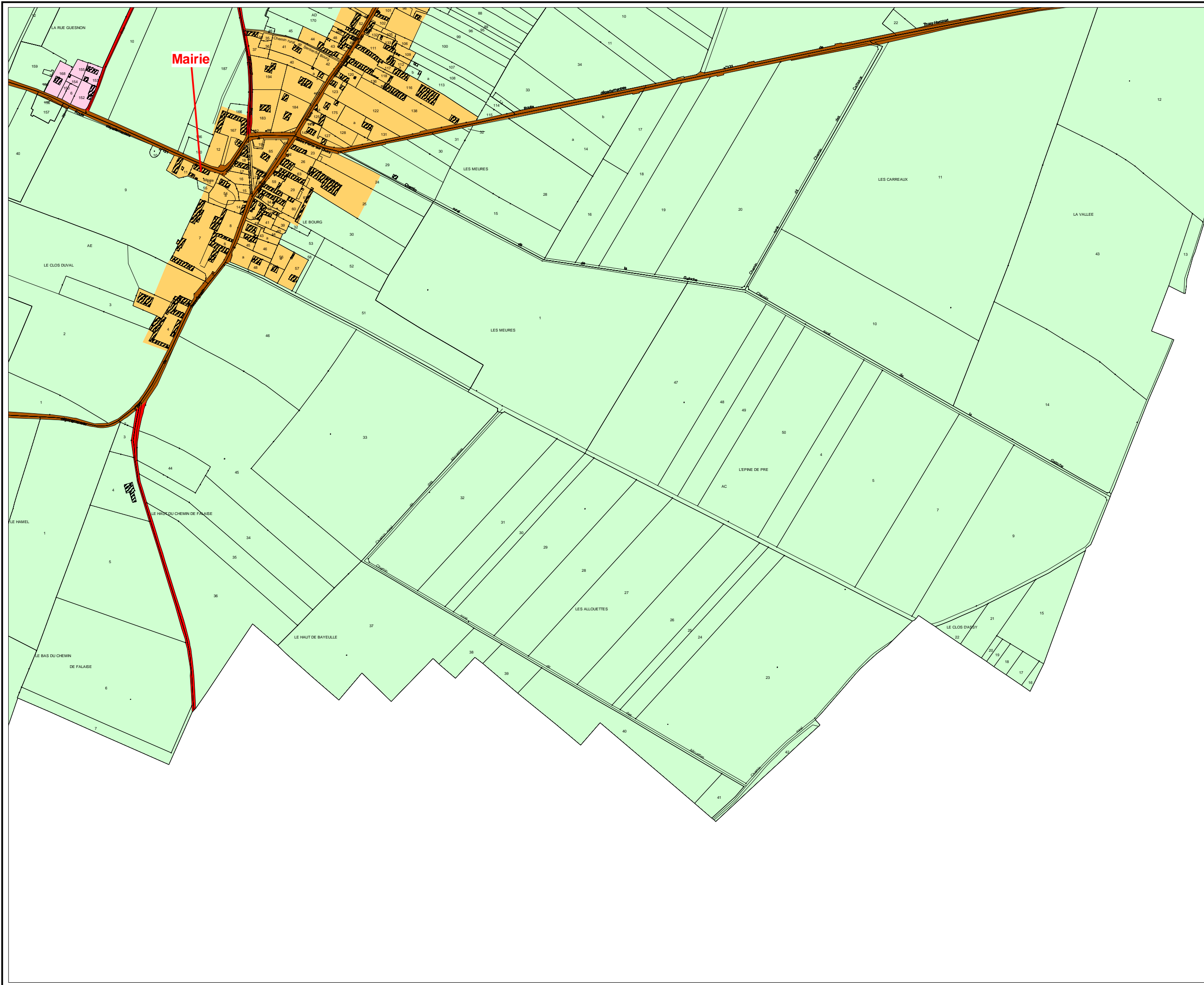
0 0.1 0.2  
Kilomètres



Direction  
Départementale  
de l'Équipement  
Calvados



Mai 2008















**PLAN DE PRÉVENTION  
DES RISQUES MINERS  
BASSIN DE  
SOUMONT-SAINT-QUENTIN**

**CARTOGRAPHIE DES ENJEUX**

Commune  
d'Estrées-la-Campagne  
Planche 5

**LÉGENDE**

-  Habitat dense
-  Habitat lâche
-  Habitat excentré
-  Zone économique
-  Friche minière
-  Zone de loisirs
-  Autres zones
-  Axe routier principal
-  Routes départementales
-  Routes communales principales
-  Réseau hydrographique

 Enveloppe globale des aléas



0 0.1 0.2  
Kilomètres



Direction  
Départementale  
de l'Équipement  
Calvados



Mai 2008















**PLAN DE PRÉVENTION  
DES RISQUES MINERS  
BASSIN DE  
SOUMONT-SAINT-QUENTIN**

**CARTOGRAPHIE DES ENJEUX**

Commune  
d'Estrées-la-Campagne  
Planche 6

**LÉGENDE**

-  Habitat dense
-  Habitat lâche
-  Habitat excentré
-  Zone économique
-  Friche minière
-  Zone de loisirs
-  Autres zones
-  Axe routier principal
-  Routes départementales
-  Routes communales principales
-  Réseau hydrographique

 Enveloppe globale des aléas



Direction  
Départementale  
de l'Équipement  
Calvados



Mai 2008