












**PLAN DE PRÉVENTION  
DES RISQUES MINERS  
BASSIN DE  
SOUMONT-SAINT-QUENTIN**


**CARTOGRAPHIE DES ENJEUX**

Commune de Gouvix

Planche 1

**LÉGENDE**

-  Habitat dense
-  Habitat lâche
-  Habitat excentré
-  Zone économique
-  Friche minière
-  Zone de loisirs
-  Autres zones
-  Axe routier principal
-  Routes départementales
-  Routes communales principales
-  Réseau hydrographique

 Enveloppe globale des aléas



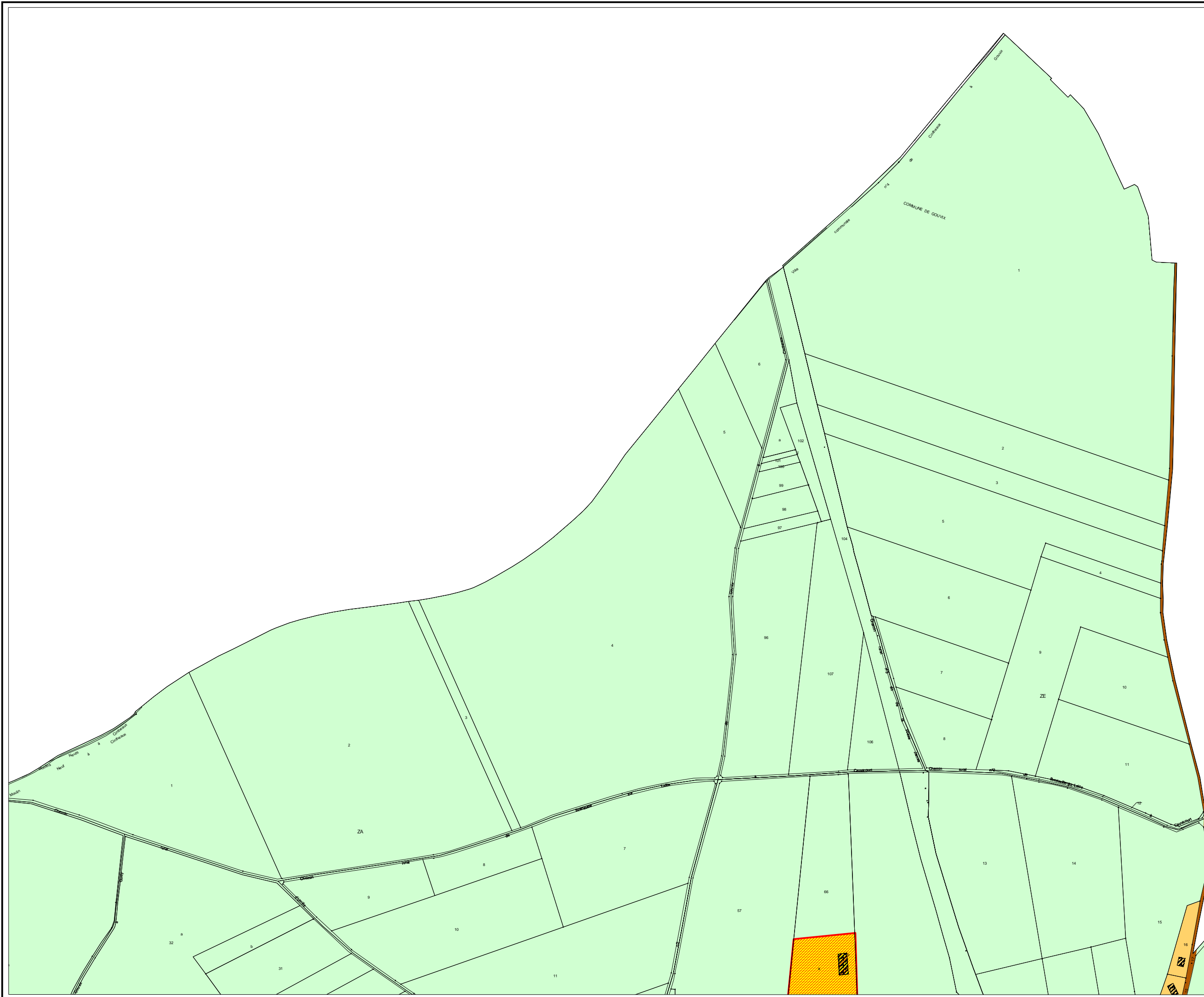
0 0.1 0.2  
Kilomètres



Direction  
Départementale  
de l'Équipement  
Calvados



Mai 2008














**PLAN DE PRÉVENTION  
DES RISQUES MINERS  
BASSIN DE  
SOU-MONT-SAINT-QUENTIN**


**CARTOGRAPHIE DES ENJEUX**

Commune de Gouvix

Planche 2

**LÉGENDE**

-  Habitat dense
-  Habitat lâche
-  Habitat excentré
-  Zone économique
-  Friche minière
-  Zone de loisirs
-  Autres zones
-  Axe routier principal
-  Routes départementales
-  Routes communales principales
-  Réseau hydrographique

 Enveloppe globale des aléas



0 0.1 0.2  
Kilomètres

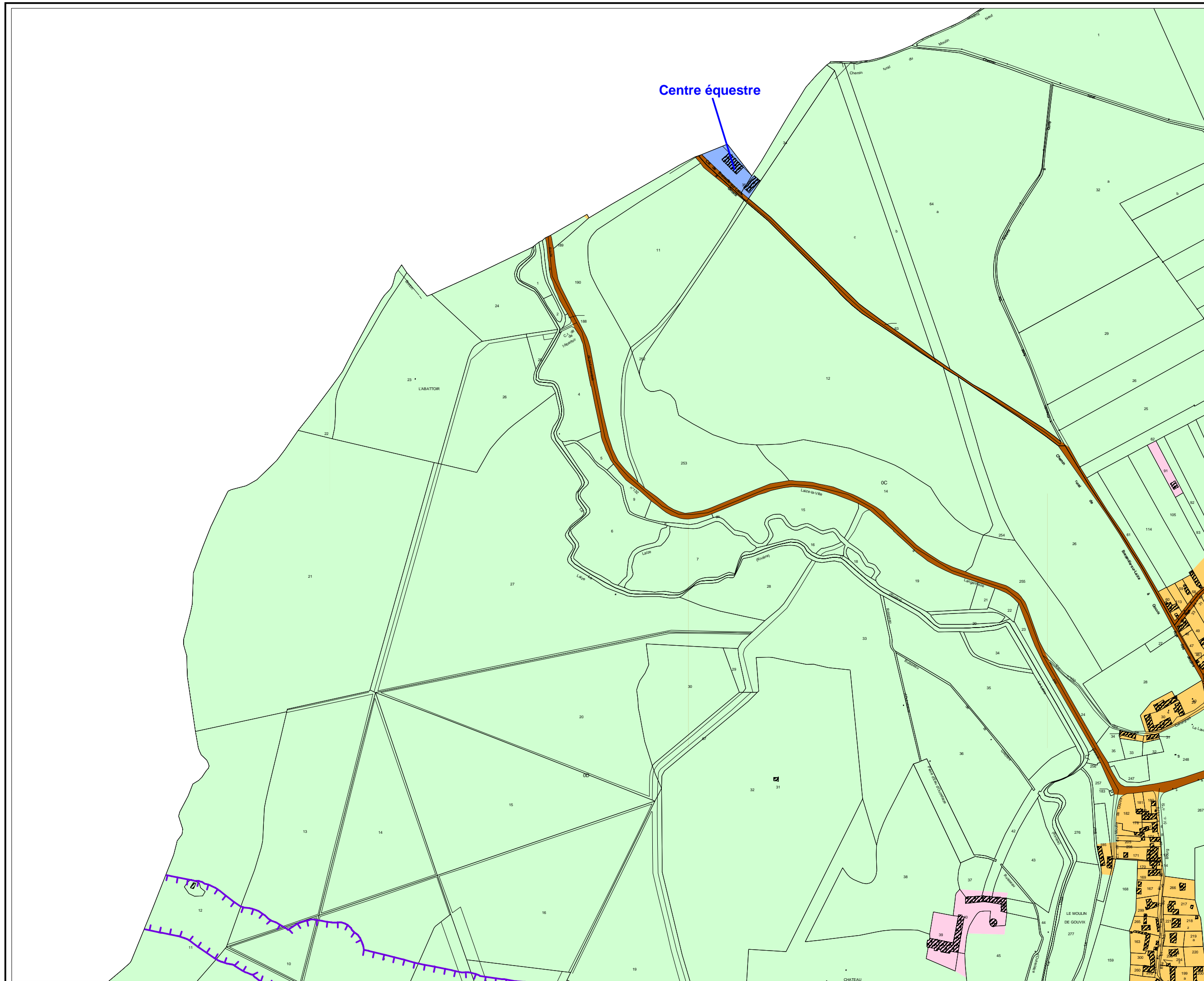


Direction  
Départementale  
de l'Équipement  
Calvados



Mai 2008

Centre équestre



**PLAN DE PRÉVENTION  
DES RISQUES MINERS  
BASSIN DE  
SOUMONT-SAINT-QUENTIN**


**CARTOGRAPHIE DES ENJEUX**

Commune de Gouvix

Planche 3

**LÉGENDE**

-  Habitat dense
-  Habitat lâche
-  Habitat excentré
-  Zone économique
-  Friche minière
-  Zone de loisirs
-  Autres zones
-  Axe routier principal
-  Routes départementales
-  Routes communales principales
-  Réseau hydrographique

 Enveloppe globale des aléas



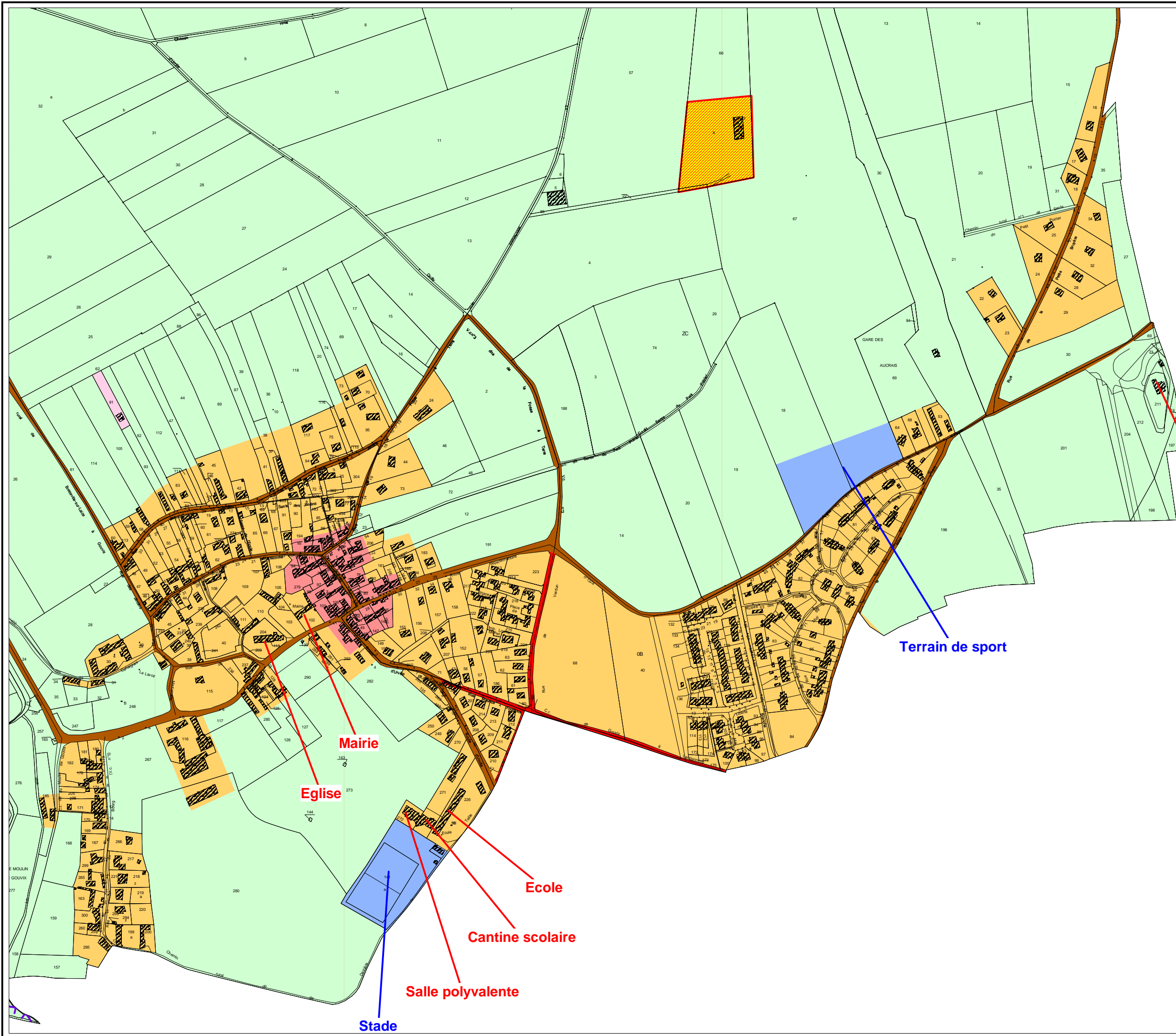
0 0.1 0.2  
Kilomètres



Direction  
Départementale  
de l'Équipement  
Calvados



Mai 2008














# PLAN DE PRÉVENTION DES RISQUES MINERS BASSIN DE SOUMONT-SAINT-QUENTIN


## CARTOGRAPHIE DES ENJEUX

Commune de Gouvix

Planche 4

### LÉGENDE

-  Habitat dense
-  Habitat lâche
-  Habitat excentré
-  Zone économique
-  Friche minière
-  Zone de loisirs
-  Autres zones
-  Axe routier principal
-  Routes départementales
-  Routes communales principales
-  Réseau hydrographique

 Enveloppe globale des aléas



0 0.1 0.2  
Kilomètres



Direction  
Départementale  
de l'Équipement  
Calvados



Mai 2008