












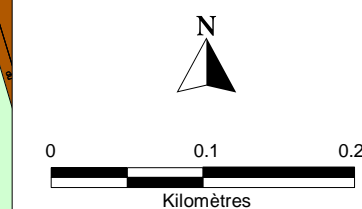
**PLAN DE PRÉVENTION
DES RISQUES MINERS
BASSIN DE
SOUMONT-SAINT-QUENTIN**

CARTOGRAPHIE DES ENJEUX

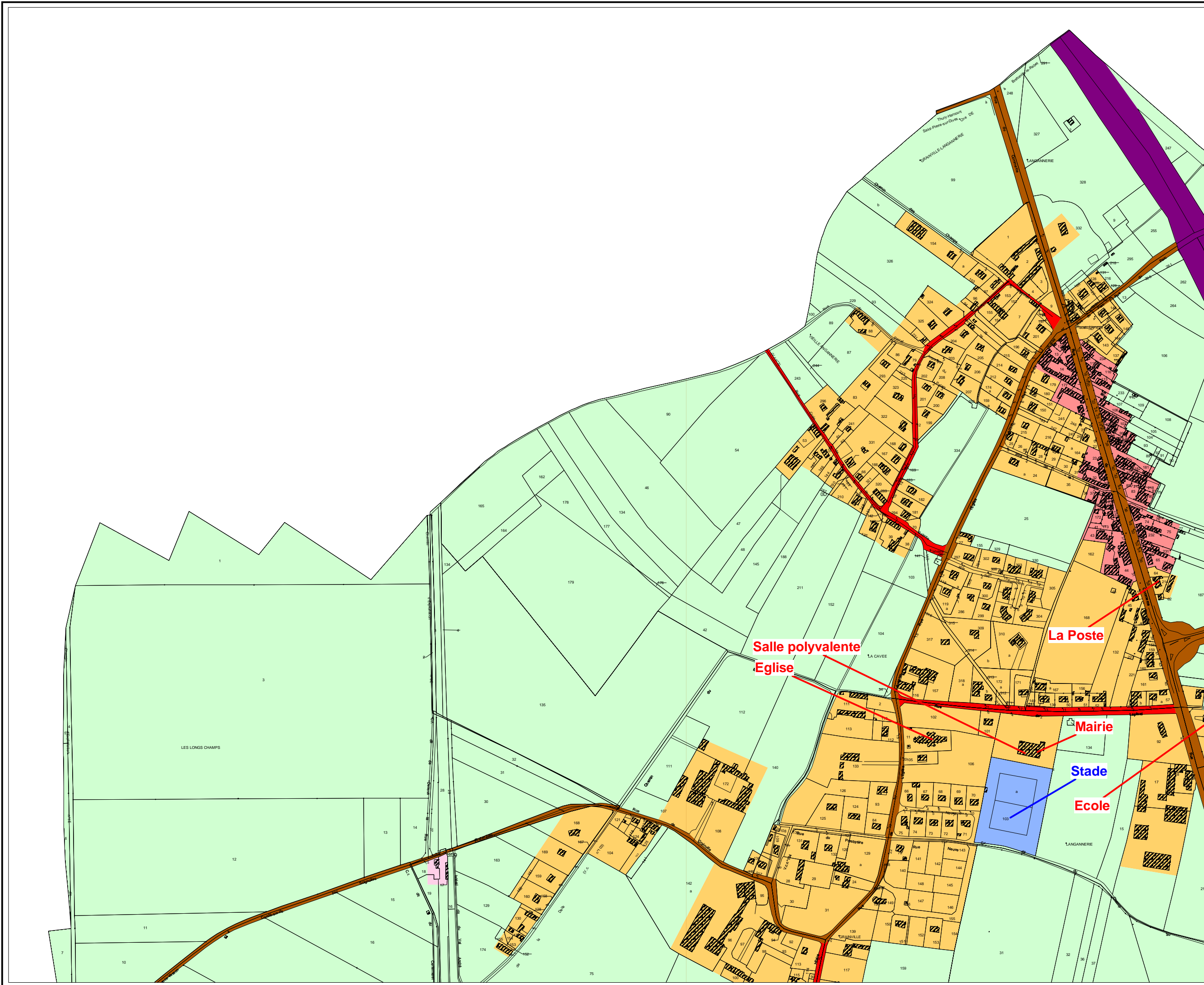
Commune
de
Grainville-Langannerie
Planche 1

LÉGENDE

-  Habitat dense
-  Habitat lâche
-  Habitat excentré
-  Zone économique
-  Zone de loisirs
-  Autres zones
-  Axe routier principal
-  Routes départementales
-  Routes communales principales
-  Réseau hydrographique
-  Enveloppe globale des aléas



Mai 2008














**PLAN DE PRÉVENTION
DES RISQUES MINIERS
BASSIN DE
SOUMONT-SAINT-QUENTIN**

CARTOGRAPHIE DES ENJEUX

Commune
de
Grainville-Langannerie
Planche 2

LÉGENDE

-  Habitat dense
-  Habitat lâche
-  Habitat excentré
-  Zone économique
-  Zone de loisirs
-  Autres zones
-  Axe routier principal
-  Routes départementales
-  Routes communales principales
-  Réseau hydrographique
-  Enveloppe globale des aléas



Direction
Départementale
de l'Équipement
Calvados 

Mai 2008














**PLAN DE PRÉVENTION
DES RISQUES MINERS
BASSIN DE
SOUMONT-SAINT-QUENTIN**

CARTOGRAPHIE DES ENJEUX

Commune
de
Grainville-Langannerie
Planche 3

LÉGENDE

-  Habitat dense
-  Habitat lâche
-  Habitat excentré
-  Zone économique
-  Zone de loisirs
-  Autres zones
-  Axe routier principal
-  Routes départementales
-  Routes communales principales
-  Réseau hydrographique
-  Enveloppe globale des aléas



Direction
Départementale
de l'Équipement
Calvados



Mai 2008














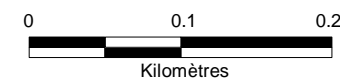
**PLAN DE PRÉVENTION
DES RISQUES MINERS
BASSIN DE
SOUMONT-SAINT-QUENTIN**

CARTOGRAPHIE DES ENJEUX

Commune
de
Grainville-Langannerie
Planche 4

LÉGENDE

-  Habitat dense
-  Habitat lâche
-  Habitat excentré
-  Zone économique
-  Zone de loisirs
-  Autres zones
-  Axe routier principal
-  Routes départementales
-  Routes communales principales
-  Réseau hydrographique
-  Enveloppe globale des aléas



Direction
Départementale
de l'Équipement
Calvados



Mai 2008














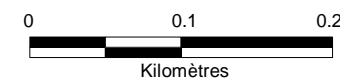
**PLAN DE PRÉVENTION
DES RISQUES MINERS
BASSIN DE
SOUMONT-SAINT-QUENTIN**

CARTOGRAPHIE DES ENJEUX

Commune
de
Grainville-Langannerie
Planche 5

LÉGENDE

-  Habitat dense
-  Habitat lâche
-  Habitat excentré
-  Zone économique
-  Zone de loisirs
-  Autres zones
-  Axe routier principal
-  Routes départementales
-  Routes communales principales
-  Réseau hydrographique
-  Enveloppe globale des aléas



Direction
Départementale
de l'Équipement
Calvados



Mai 2008