












**PLAN DE PRÉVENTION  
DES RISQUES MINIERS  
BASSIN DE  
SOUMONT-SAINT-QUENTIN**

**CARTOGRAPHIE DES ENJEUX**

Commune de Moulines

Planche 1

**LÉGENDE**

-  Habitat dense
-  Habitat lâche
-  Habitat excentré
-  Zone économique
-  Zone de loisirs
-  Autres zones
-  Axe routier principal
-  Routes départementales
-  Routes communales principales
-  Réseau hydrographique
-  Enveloppe globale des aléas



Direction  
Départementale  
de l'Équipement  
Calvados



Mai 2008














**PLAN DE PRÉVENTION  
DES RISQUES MINERS  
BASSIN DE  
SOUMONT-SAINT-QUENTIN**

**CARTOGRAPHIE DES ENJEUX**

Commune de Moulines

Planche 2

**LÉGENDE**

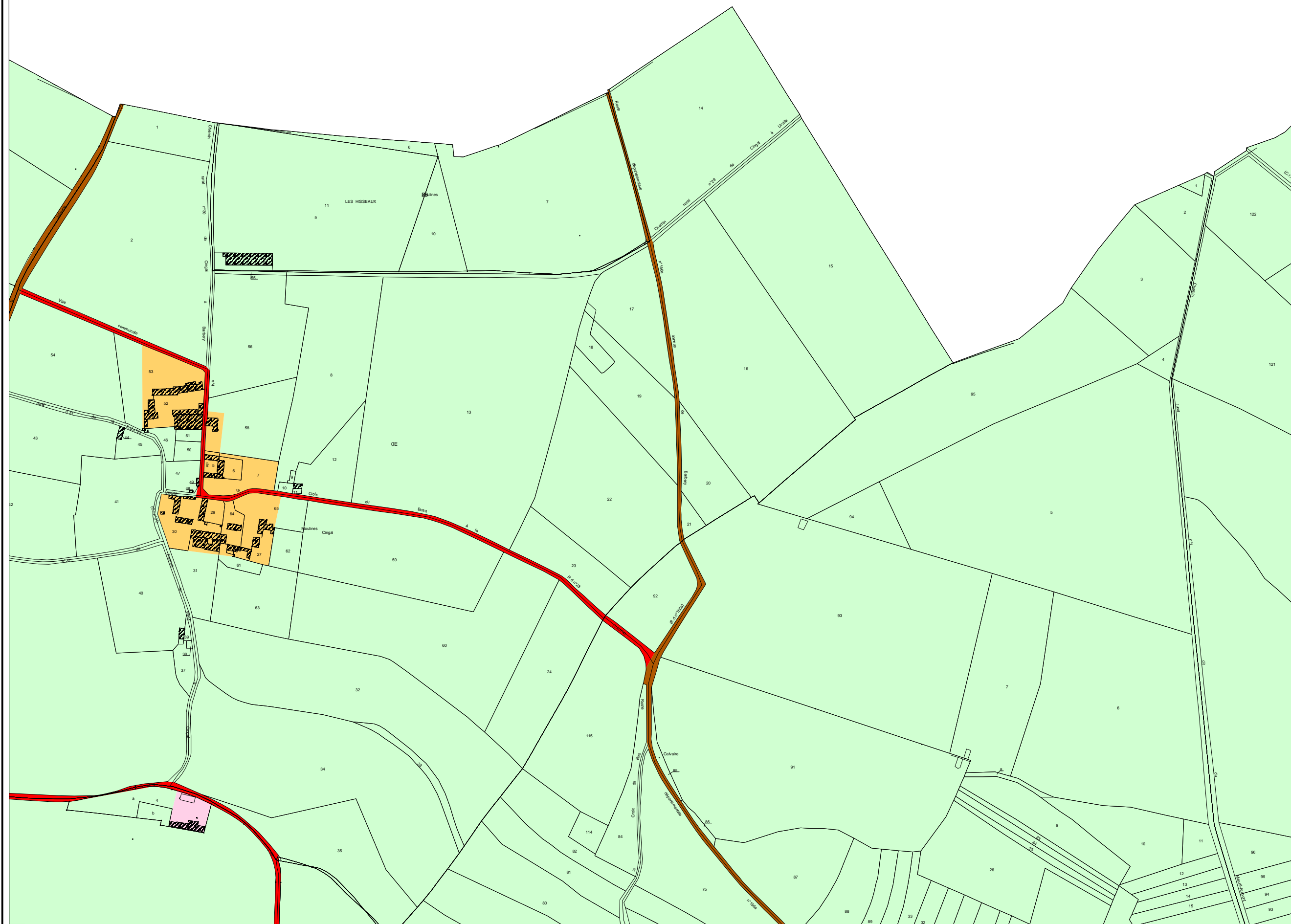
-  Habitat dense
-  Habitat lâche
-  Habitat excentré
-  Zone économique
-  Zone de loisirs
-  Autres zones
-  Axe routier principal
-  Routes départementales
-  Routes communales principales
-  Réseau hydrographique
-  Enveloppe globale des aléas



Direction  
Départementale  
de l'Équipement  
Calvados



Mai 2008













**PLAN DE PRÉVENTION  
DES RISQUES MINIERES  
BASSIN DE  
SOUMONT-SAINT-QUENTIN**


**CARTOGRAPHIE DES ENJEUX**

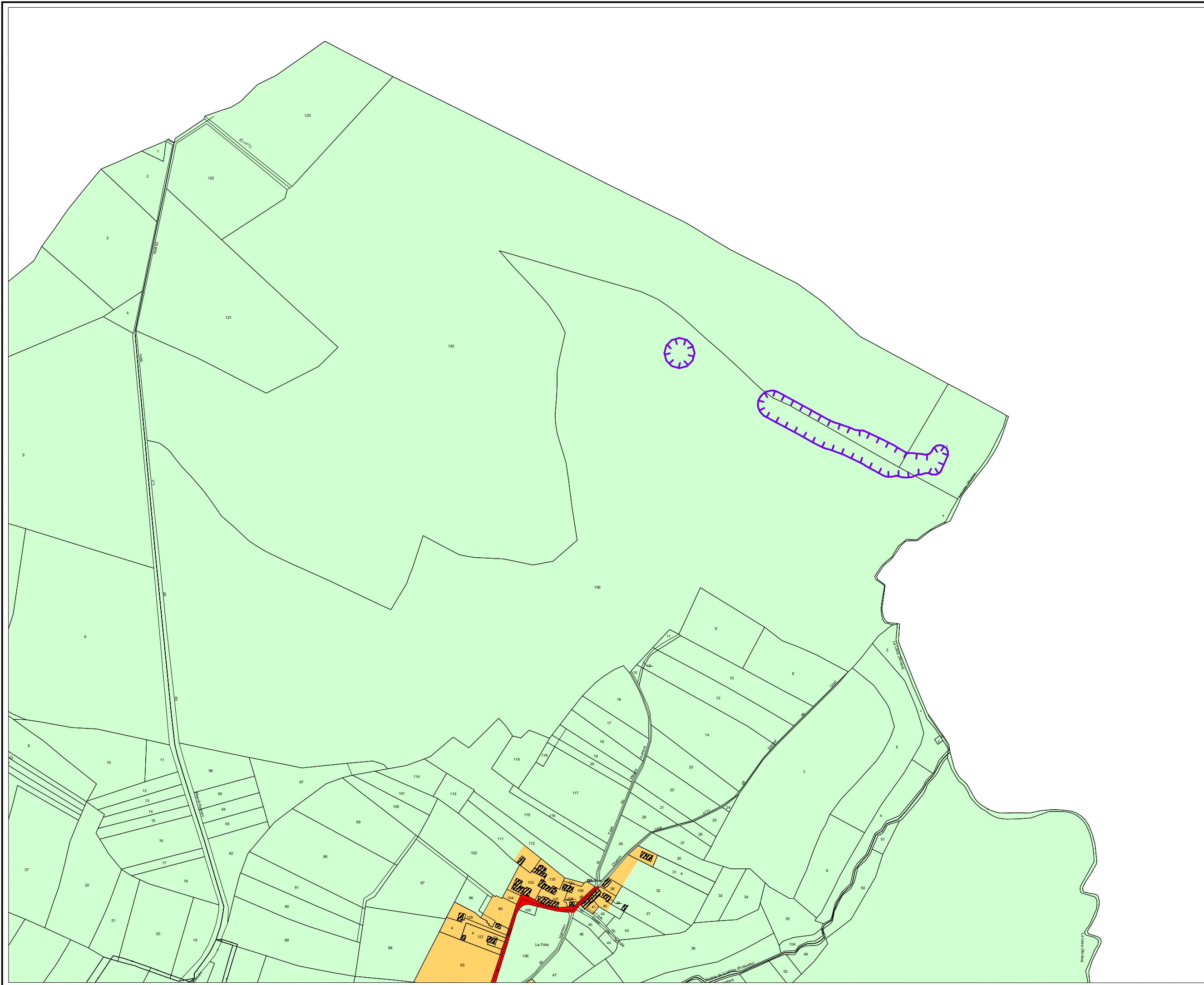
Commune de Moulines

Planche 3

**LÉGENDE**

-  Habitat dense
-  Habitat lâche
-  Habitat excentré
-  Zone économique
-  Zone de loisirs
-  Autres zones
-  Axe routier principal
-  Routes départementales
-  Routes communales principales
-  Réseau hydrographique

 Enveloppe globale des aléas



Direction  
Départementale  
de l'Équipement  
Calvados



Mai 2008












**PLAN DE PRÉVENTION  
DES RISQUES MINIERES  
BASSIN DE  
SOUMONT-SAINT-QUENTIN**

**CARTOGRAPHIE DES ENJEUX**

Commune de Moulines

Planche 4

**LÉGENDE**

-  Habitat dense
-  Habitat lâche
-  Habitat excentré
-  Zone économique
-  Zone de loisirs
-  Autres zones
-  Axe routier principal
-  Routes départementales
-  Routes communales principales
-  Réseau hydrographique
-  Enveloppe globale des aléas



Direction  
Départementale  
de l'Équipement  
Calvados














Mai 2008

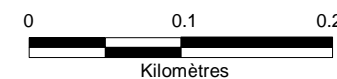
**PLAN DE PRÉVENTION  
DES RISQUES MINERS  
BASSIN DE  
SOUMONT-SAINT-QUENTIN**

**CARTOGRAPHIE DES ENJEUX**

Commune de Moulines  
Planche 5

**LÉGENDE**

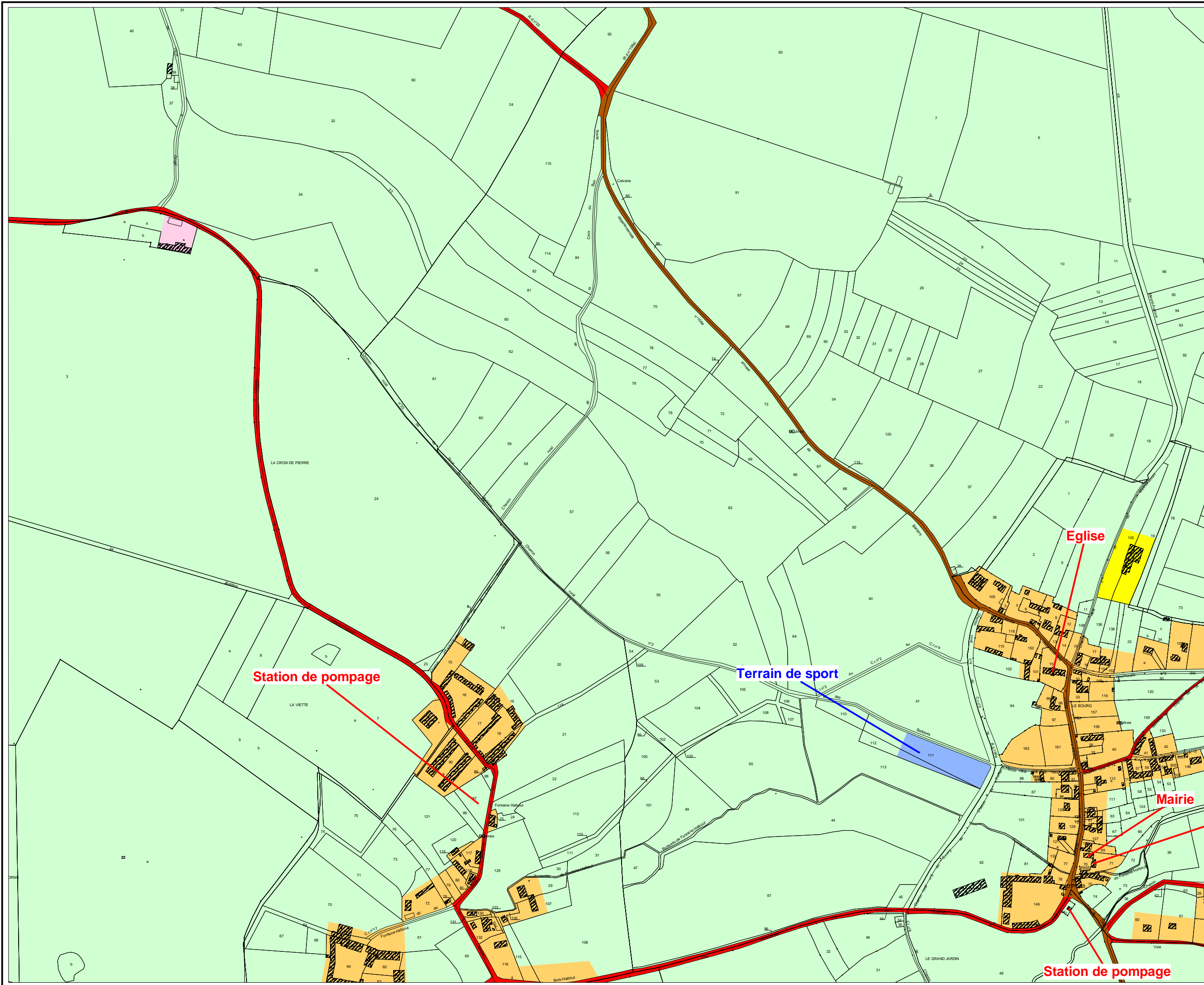
-  Habitat dense
-  Habitat lâche
-  Habitat excentré
-  Zone économique
-  Zone de loisirs
-  Autres zones
-  Axe routier principal
-  Routes départementales
-  Routes communales principales
-  Réseau hydrographique
-  Enveloppe globale des aléas



Direction  
Départementale  
de l'Équipement  
Calvados



Mai 2008













**PLAN DE PRÉVENTION  
DES RISQUES MINERS  
BASSIN DE  
SOUMONT-SAINT-QUENTIN**


**CARTOGRAPHIE DES ENJEUX**

Commune de Moulines

Planche 6

**LÉGENDE**

-  Habitat dense
-  Habitat lâche
-  Habitat excentré
-  Zone économique
-  Zone de loisirs
-  Autres zones
-  Axe routier principal
-  Routes départementales
-  Routes communales principales
-  Réseau hydrographique

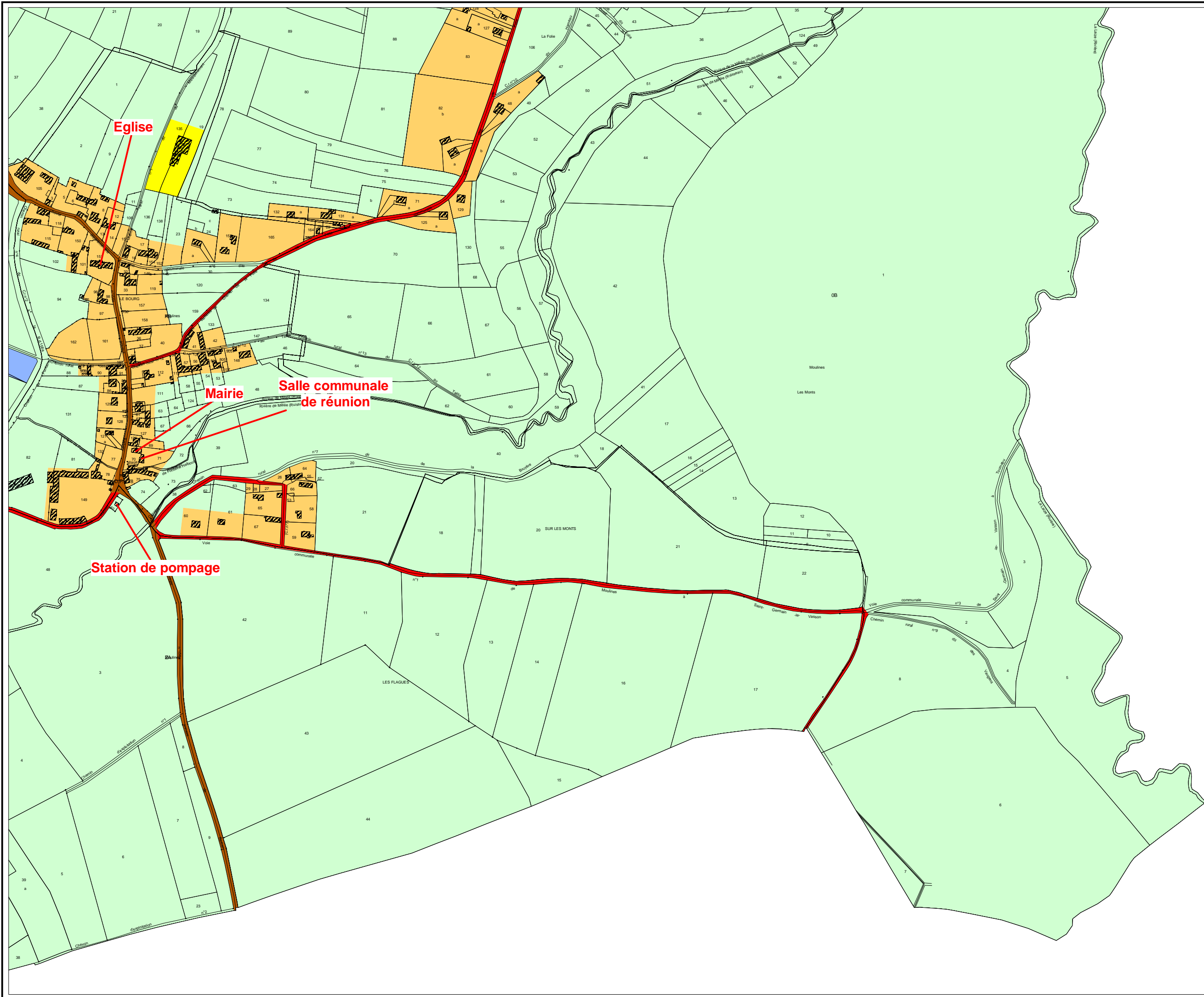
 Enveloppe globale des aléas



Direction  
Départementale  
de l'Équipement  
Calvados



Mai 2008











**PLAN DE PRÉVENTION  
DES RISQUES MINERS  
BASSIN DE  
SOUMONT-SAINT-QUENTIN**


**CARTOGRAPHIE DES ENJEUX**

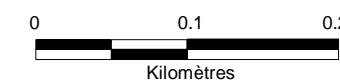
Commune de Moulines

Planche 7

**LÉGENDE**

-  Habitat dense
-  Habitat lâche
-  Habitat excentré
-  Zone économique
-  Zone de loisirs
-  Autres zones
-  Axe routier principal
-  Routes départementales
-  Routes communales principales
-  Réseau hydrographique

 Enveloppe globale des aléas



Direction  
Départementale  
de l'Équipement  
Calvados



Mai 2008

