












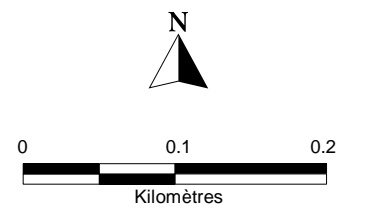
**PLAN DE PRÉVENTION
DES RISQUES MINIERES
BASSIN DE
SOUMONT-SAINT-QUENTIN**

CARTOGRAPHIE DES ENJEUX

Commune
de
Saint-Germain-le-Vasson
Planche 1

LÉGENDE

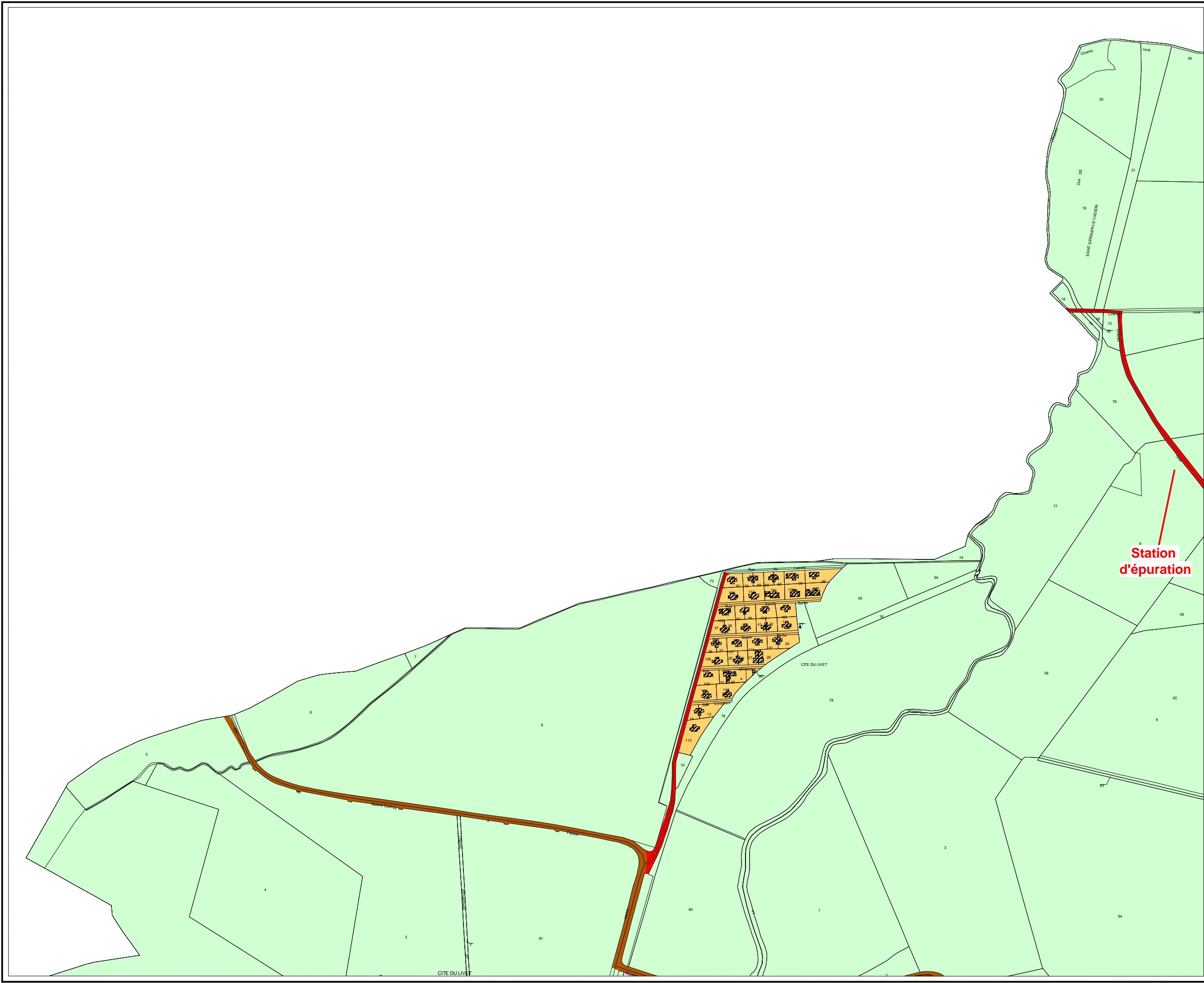
-  Habitat dense
-  Habitat lâche
-  Habitat excentré
-  Zone économique
-  Zone de loisirs
-  Autres zones
-  Axe routier principal
-  Routes départementales
-  Routes communales principales
-  Réseau hydrographique
-  Enveloppe globale des aléas



Direction
Départementale
de l'Équipement
Calvados



Mai 2008














**PLAN DE PRÉVENTION
DES RISQUES MINERS
BASSIN DE
SOUMONT-SAINT-QUENTIN**

CARTOGRAPHIE DES ENJEUX

Commune
de
Saint-Germain-le-Vasson
Planche 2

LÉGENDE

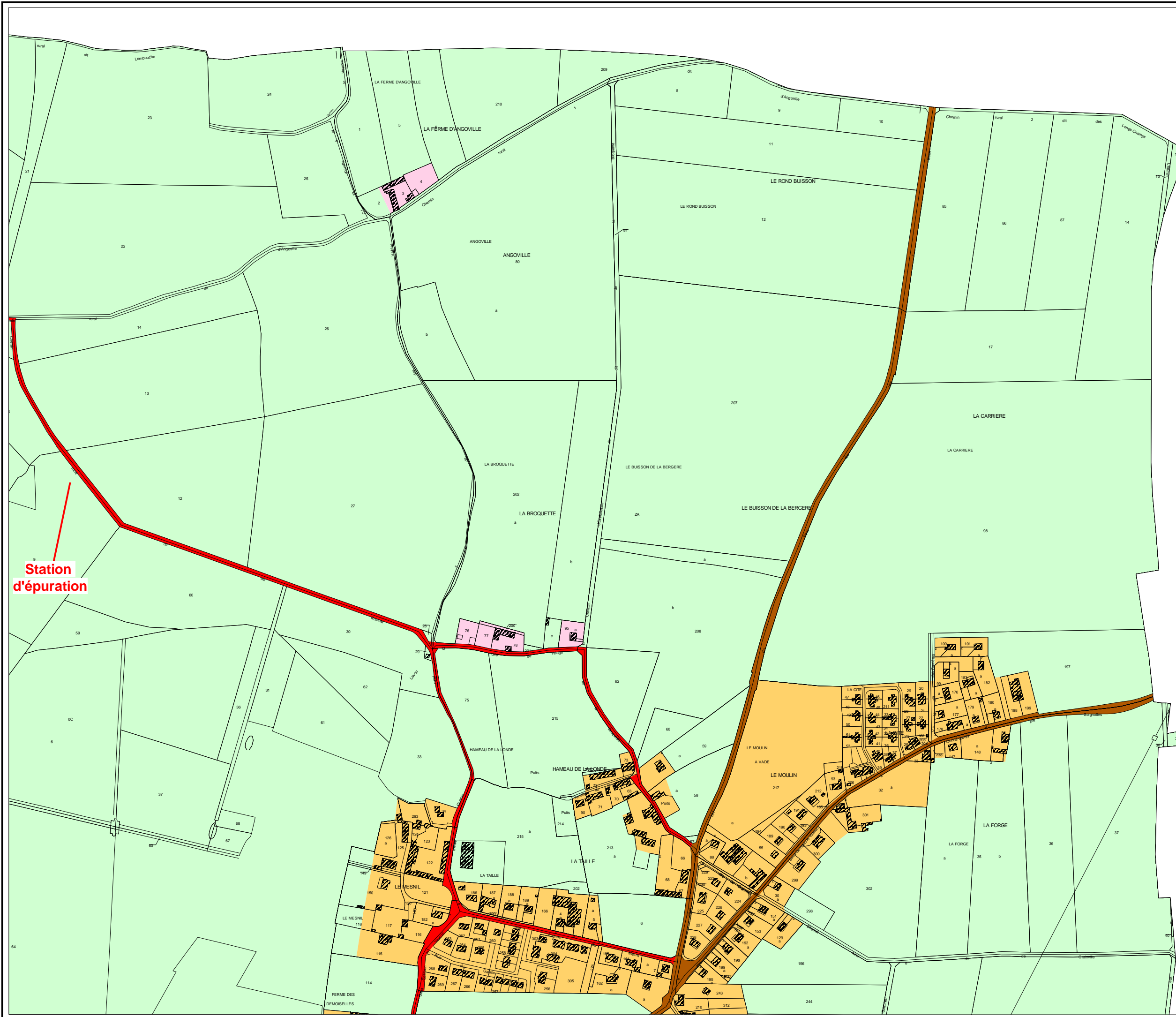
-  Habitat dense
-  Habitat lâche
-  Habitat excentré
-  Zone économique
-  Zone de loisirs
-  Autres zones
-  Axe routier principal
-  Routes départementales
-  Routes communales principales
-  Réseau hydrographique
-  Enveloppe globale des aléas



Direction
Départementale
de l'Équipement
Calvados



Mai 2008














**PLAN DE PRÉVENTION
DES RISQUES MINERS
BASSIN DE
SOUMONT-SAINT-QUENTIN**

CARTOGRAPHIE DES ENJEUX

Commune
de
Saint-Germain-le-Vasson
Planche 3

LÉGENDE

-  Habitat dense
-  Habitat lâche
-  Habitat excentré
-  Zone économique
-  Zone de loisirs
-  Autres zones
-  Axe routier principal
-  Routes départementales
-  Routes communales principales
-  Réseau hydrographique

 Enveloppe globale des aléas



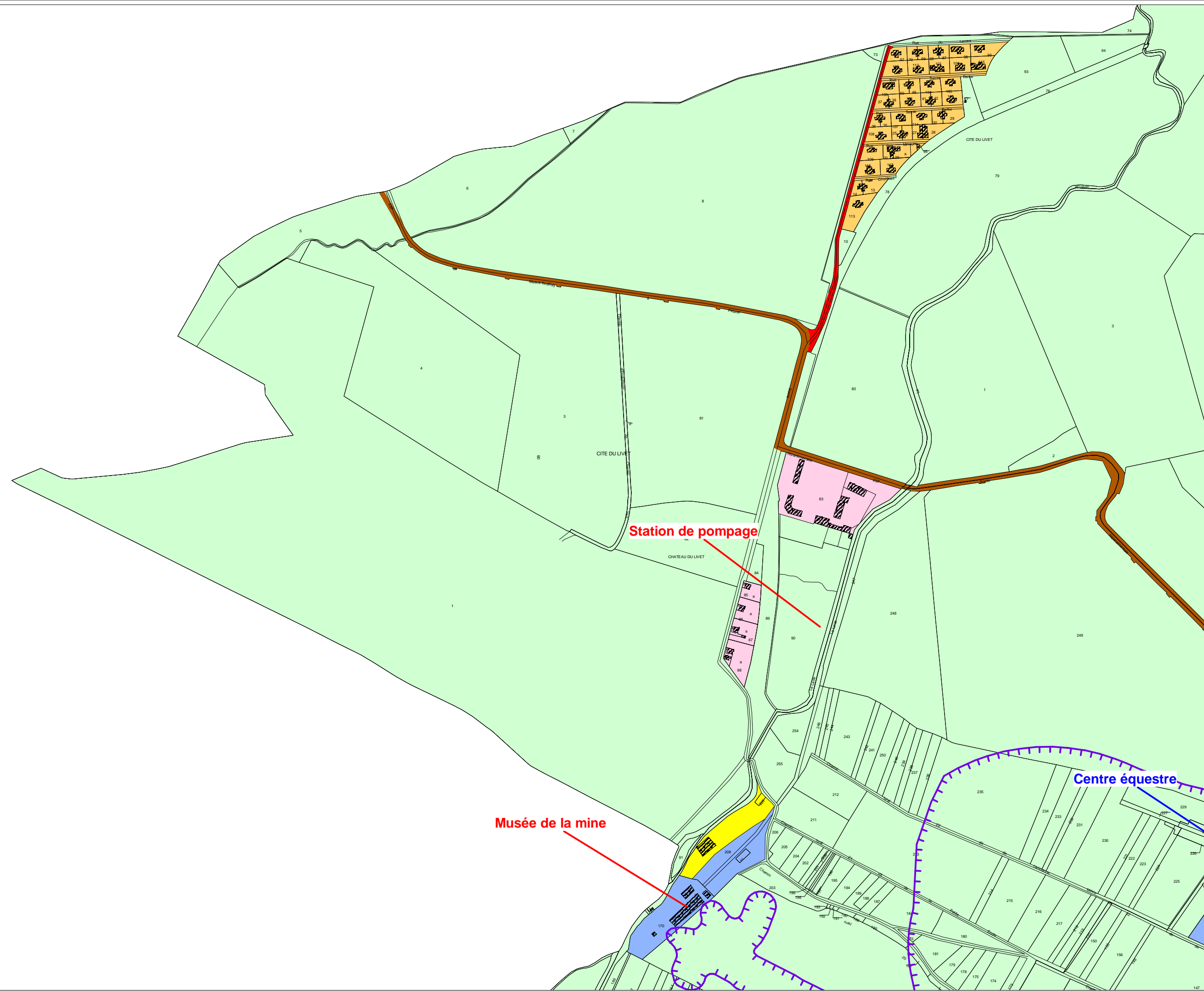
0 0.1 0.2
Kilomètres



Direction
Départementale
de l'Équipement
Calvados



Mai 2008














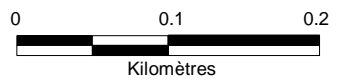
**PLAN DE PRÉVENTION
DES RISQUES MINERS
BASSIN DE
SOUMONT-SAINT-QUENTIN**

CARTOGRAPHIE DES ENJEUX

Commune
de
Saint-Germain-le-Vasson
Planche 4

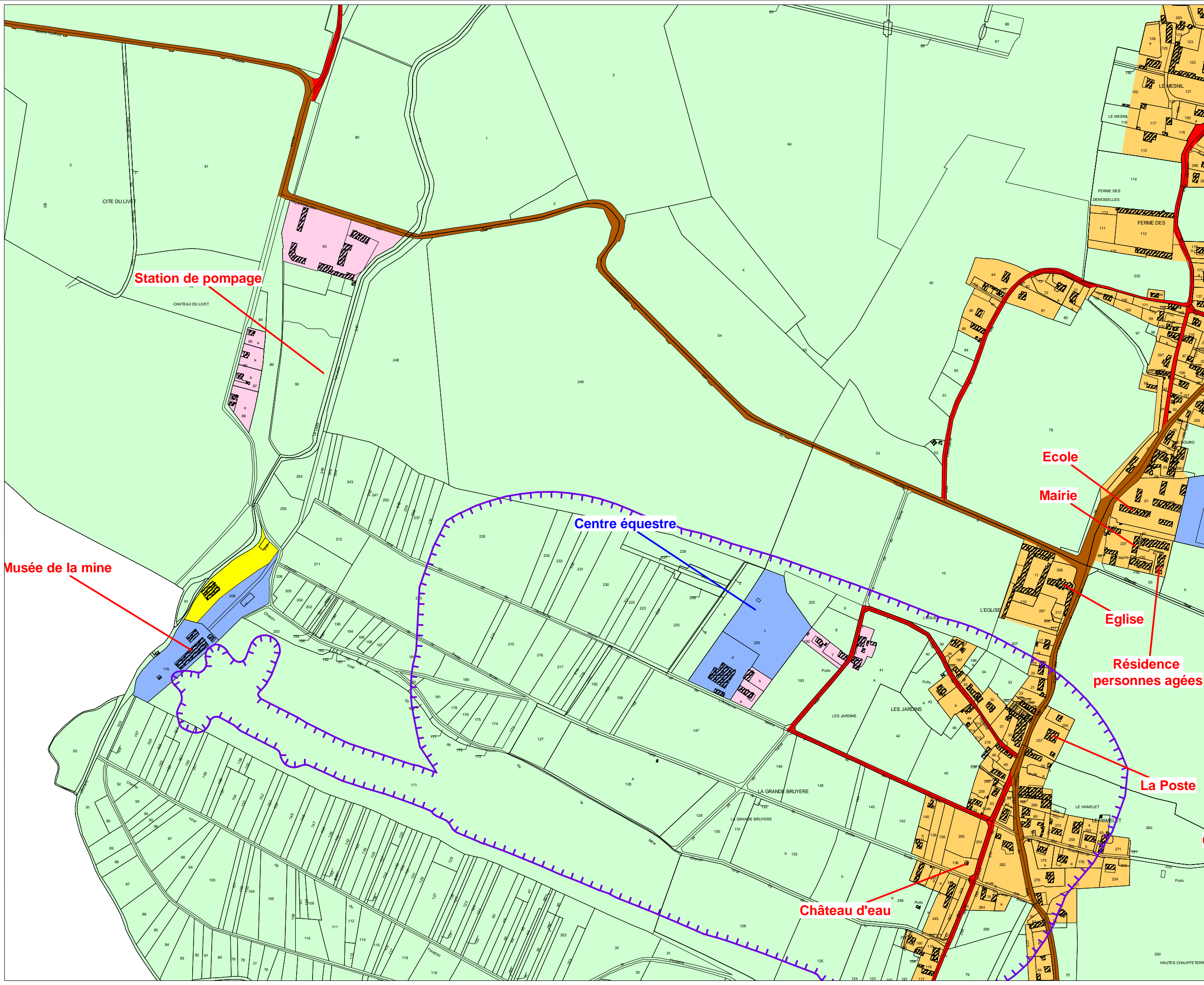
LÉGENDE

-  Habitat dense
-  Habitat lâche
-  Habitat excentré
-  Zone économique
-  Zone de loisirs
-  Autres zones
-  Axe routier principal
-  Routes départementales
-  Routes communales principales
-  Réseau hydrographique
-  Enveloppe globale des aléas



Direction
Départementale
de l'Équipement
Calvados **DRIRE**
BASSE-NORMANDIE

Mai 2008














**PLAN DE PRÉVENTION
DES RISQUES MINERS
BASSIN DE
SOUMONT-SAINT-QUENTIN**

CARTOGRAPHIE DES ENJEUX

Commune
de
Saint-Germain-le-Vasson
Planche 5

LÉGENDE

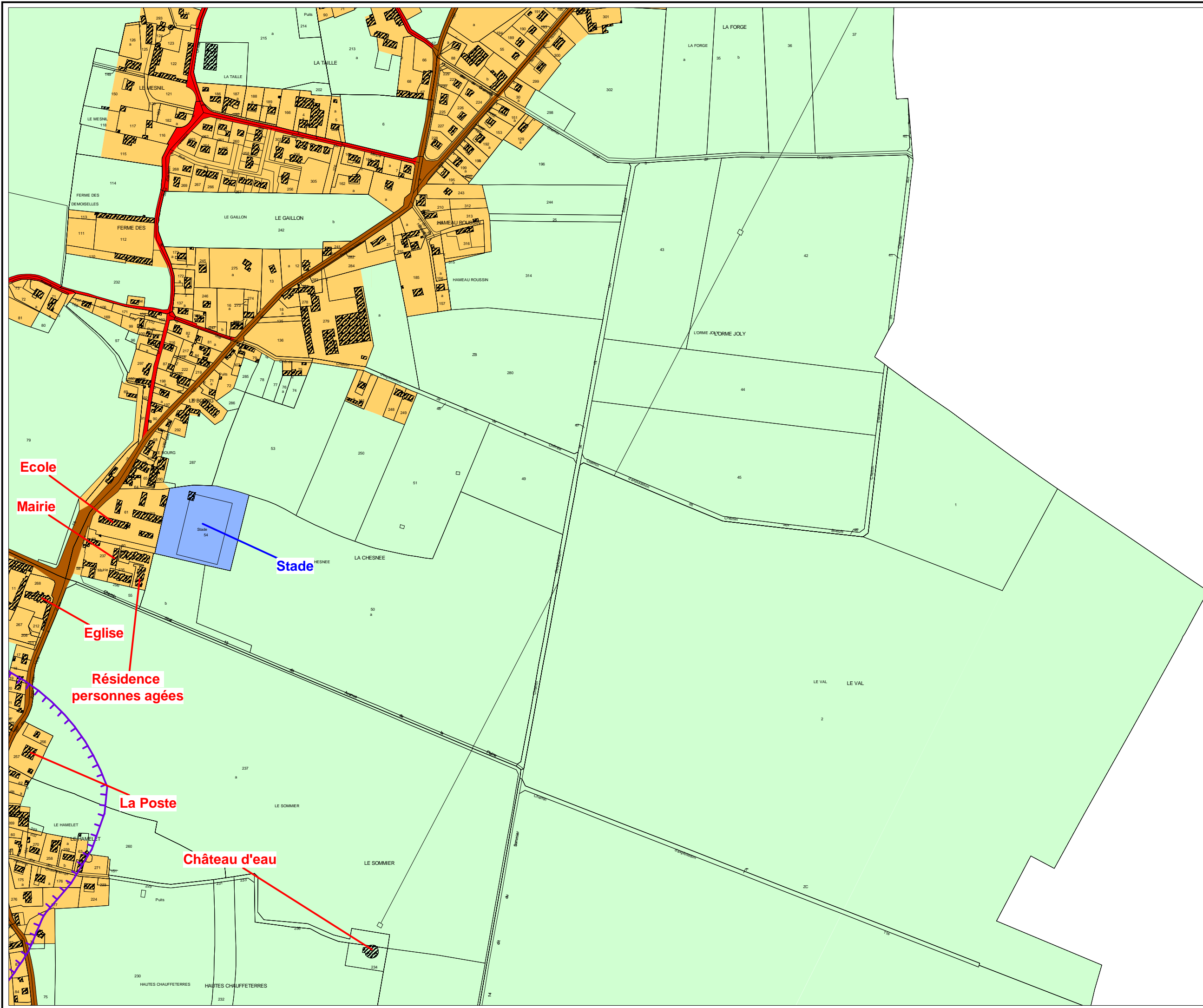
-  Habitat dense
-  Habitat lâche
-  Habitat excentré
-  Zone économique
-  Zone de loisirs
-  Autres zones
-  Axe routier principal
-  Routes départementales
-  Routes communales principales
-  Réseau hydrographique
-  Enveloppe globale des aléas



Direction
Départementale
de l'Équipement
Calvados



Mai 2008



**PLAN DE PRÉVENTION
DES RISQUES MINIERS
BASSIN DE
SOURMONT-SAINT-QUENTIN**

CARTOGRAPHIE DES ENJEUX

Commune
de
Saint-Germain-le-Vasson
Planche 6

LÉGENDE

- Habitat dense
- Habitat lâche
- Habitat excentré
- Zone économique
- Zone de loisirs
- Autres zones
- Axe routier principal
- Routes départementales
- Routes communales principales
- Réseau hydrographique
- Enveloppe globale des aléas



0 0.1 0.2
Kilomètres



Direction
Départementale
de l'Équipement
Calvados














Mai 2008

**PLAN DE PRÉVENTION
DES RISQUES MINERS
BASSIN DE
SOUMONT-SAINT-QUENTIN**

CARTOGRAPHIE DES ENJEUX

Commune
de
Saint-Germain-le-Vasson
Planche 7

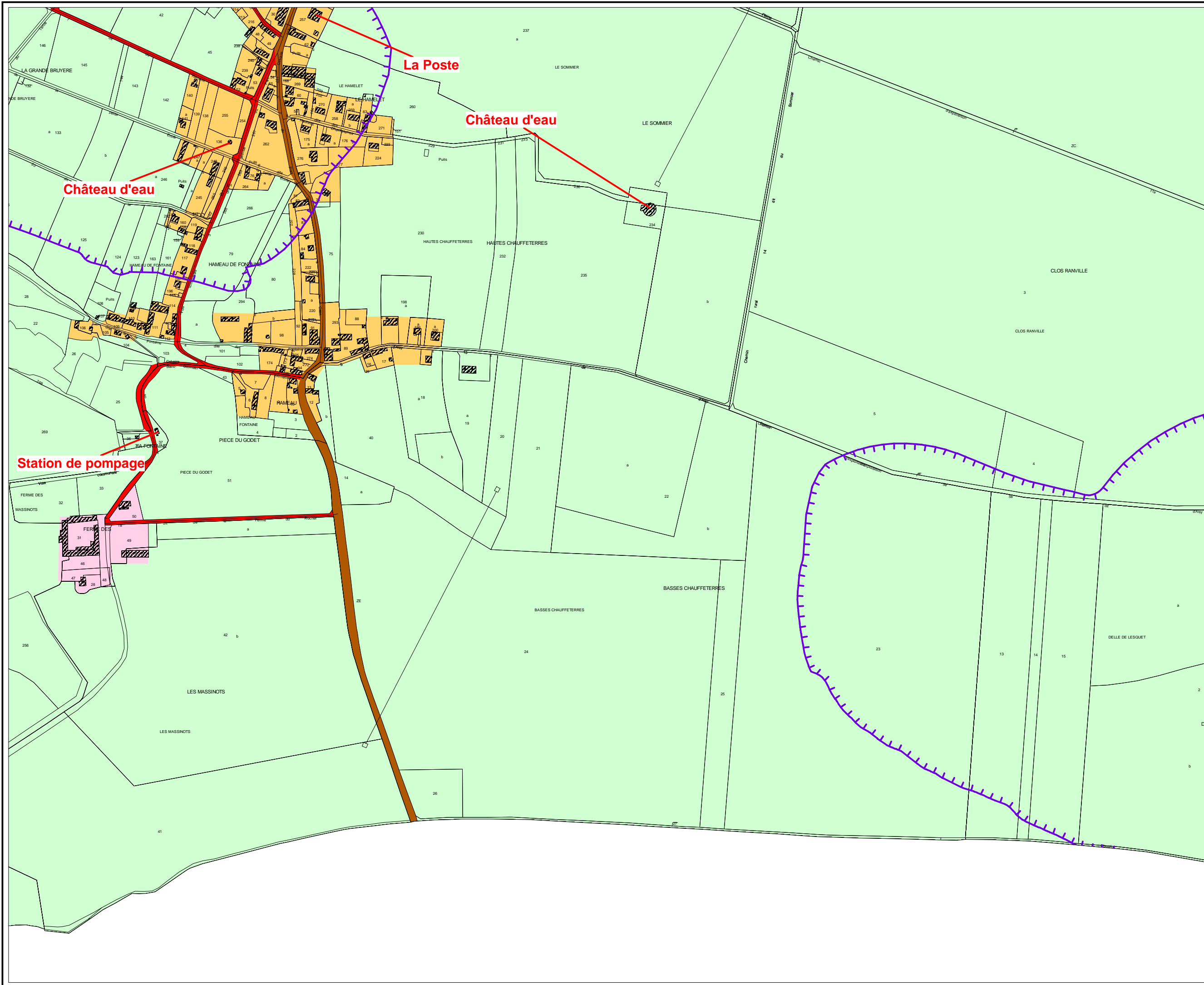
LÉGENDE

-  Habitat dense
-  Habitat lâche
-  Habitat excentré
-  Zone économique
-  Zone de loisirs
-  Autres zones
-  Axe routier principal
-  Routes départementales
-  Routes communales principales
-  Réseau hydrographique
-  Enveloppe globale des aléas



Direction
Départementale
de l'Équipement
Calvados 

Mai 2008













**PLAN DE PRÉVENTION
DES RISQUES MINIERES
BASSIN DE
SOUMONT-SAINT-QUENTIN**

CARTOGRAPHIE DES ENJEUX

Commune
de
Saint-Germain-le-Vasson
Planche 8

LÉGENDE

-  Habitat dense
-  Habitat lâche
-  Habitat excentré
-  Zone économique
-  Zone de loisirs
-  Autres zones
-  Axe routier principal
-  Routes départementales
-  Routes communales principales
-  Réseau hydrographique

 Enveloppe globale des aléas



Direction
Départementale
de l'Équipement
Calvados



Mai 2008

